
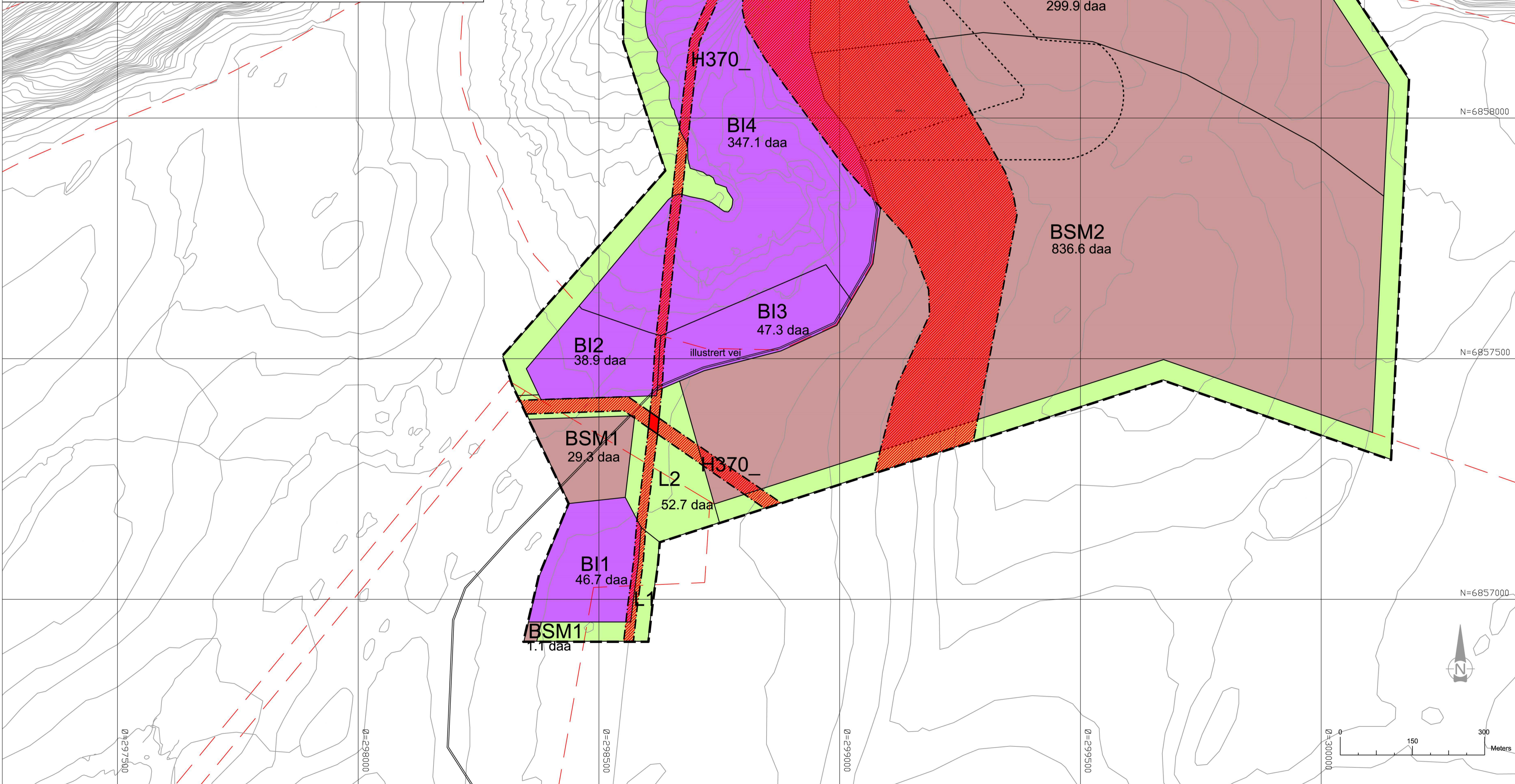
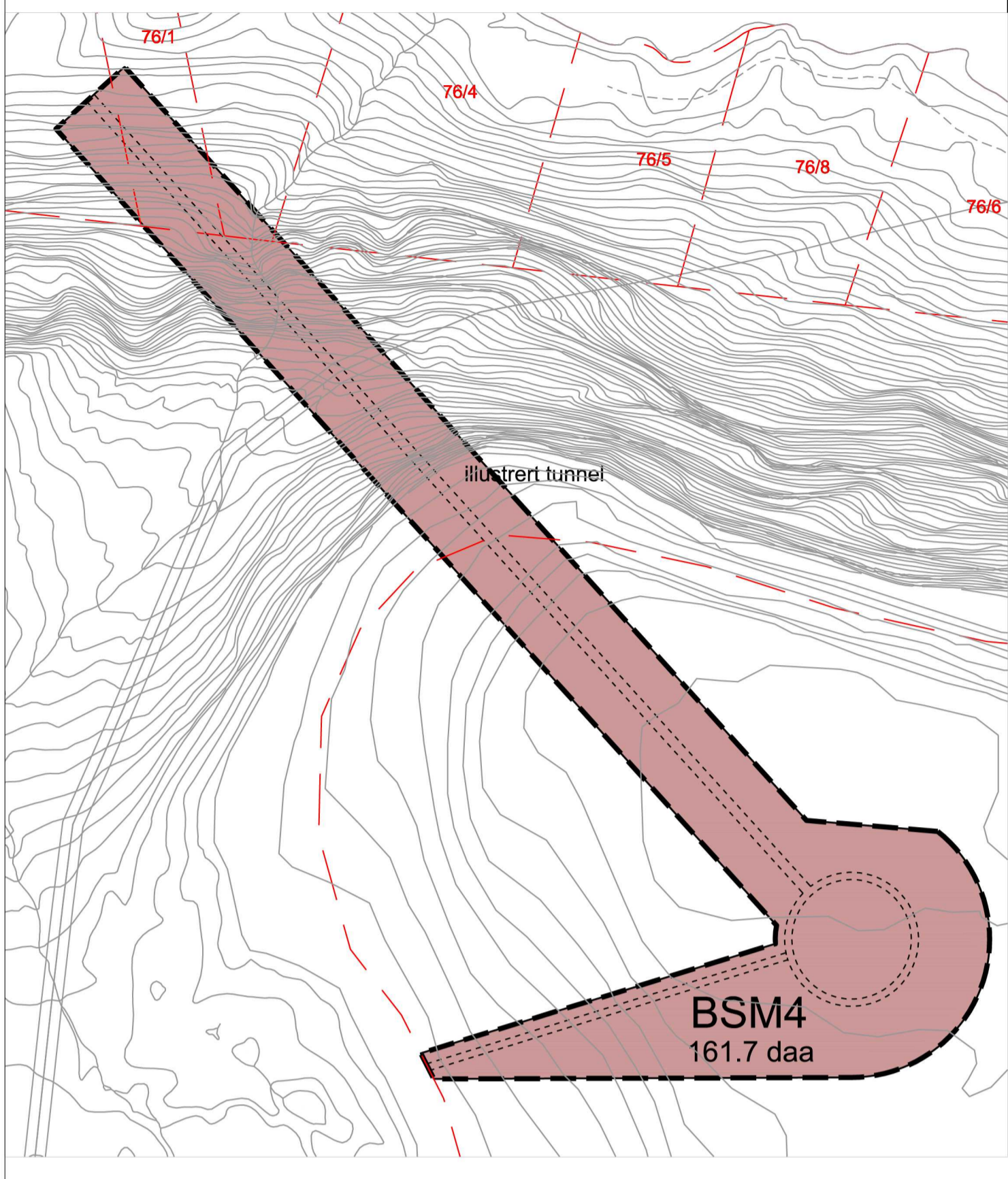


Vertikal nivå 1 under grunn (tunnel) 1:5000

1:5000



Teiknforklaring

Reguleringsplan PBL 2008

§12-5. Nr. 1 - Bygningar og anlegg

- BSM Steinbrot og masseuttak (1201)
- BI Steinbrudd og masseuttak (1340)

§12-5. Nr. 5 - Landbruks-, natur- og friluftsmål og reindrift

- L LNFR areal for nødvendige tiltak for landbruk og reindrift og gardstilknytt næringsverksemd basert på ressursgrunnlaget på garden (5100)

§12-5. Nr. 6 - Bruk og vern av sjø og vassdrag, med tilhørende strandsone

- VHS Hamneområde i sjø (6220)

§12-6 - Omsynssoner

- H370_1 Ras- og skredfare (310)
- H370 Høgspenningsanlegg (inkl. høgspenkablar) (370)

Linjesymbol

- RpGrense
- RpFormålGrense
- RpFareGrense
- Tunnel (1254)
- Illustrert tunnel
- Illustrert vei
- Illustrert utskipingsanlegg

BI1 - Deponi av fjellrenskemasse
 BI2 - Sedimentering anleggsområde
 BI3 - Deponi av fjellrenskemasse
 BI4 - Sedimenteringsanlegg og naudsntye vegar
 BI5 - Utskipingsområde

Kartopplysningar
 Kjelde for basiskart: FKB
 Dato for basiskart: Februar 2016
 Koordinatsystem: UTM sone 32 basert på EUREF89/WGS84
 Høgdegrunnlag: NN2000

Ekvidistans 5 m
 Kartmålestokk: 1:5000 i A1

Områderregulering
Reguleringsplan for steinbrot på Aksla
 Med tilhørende føresegner

Bremanger kommune

Arealplan-ID: 1438_201603
 Forslagstillar: Beheersmj Fr. Bontrup BV

SAKSHANDSAMING ETTER PLAN- OG BYGNINGSLOVA		SAKS-NR.	DATO	SIGN.
Dato	Revisjon			
Dato	Revisjon			
Dato	Revisjon			
Kommunestyret sitt vedtak				
Ny 2. gongs handsaming				
Offentleg ettersyn frå til				
2. gongs handsaming				
Offentleg ettersyn frå til				
1. gongs behandling				
Kunngjering av oppstart av planarbeid				
Oppstartsmøte.....				
PLANEN ER UTARBEIDD AV: Multiconsult				
		TEGNNR.	DATO	SIGN.
		616695	05.03.2018	

Det stadfestas at planen er i samsvar med kommunestyret sitt vedtak