



BASISKART

Byrådsavdeling for byutvikling, klima og miljø

Etat for plan og geodata

Målestokk 1:1000

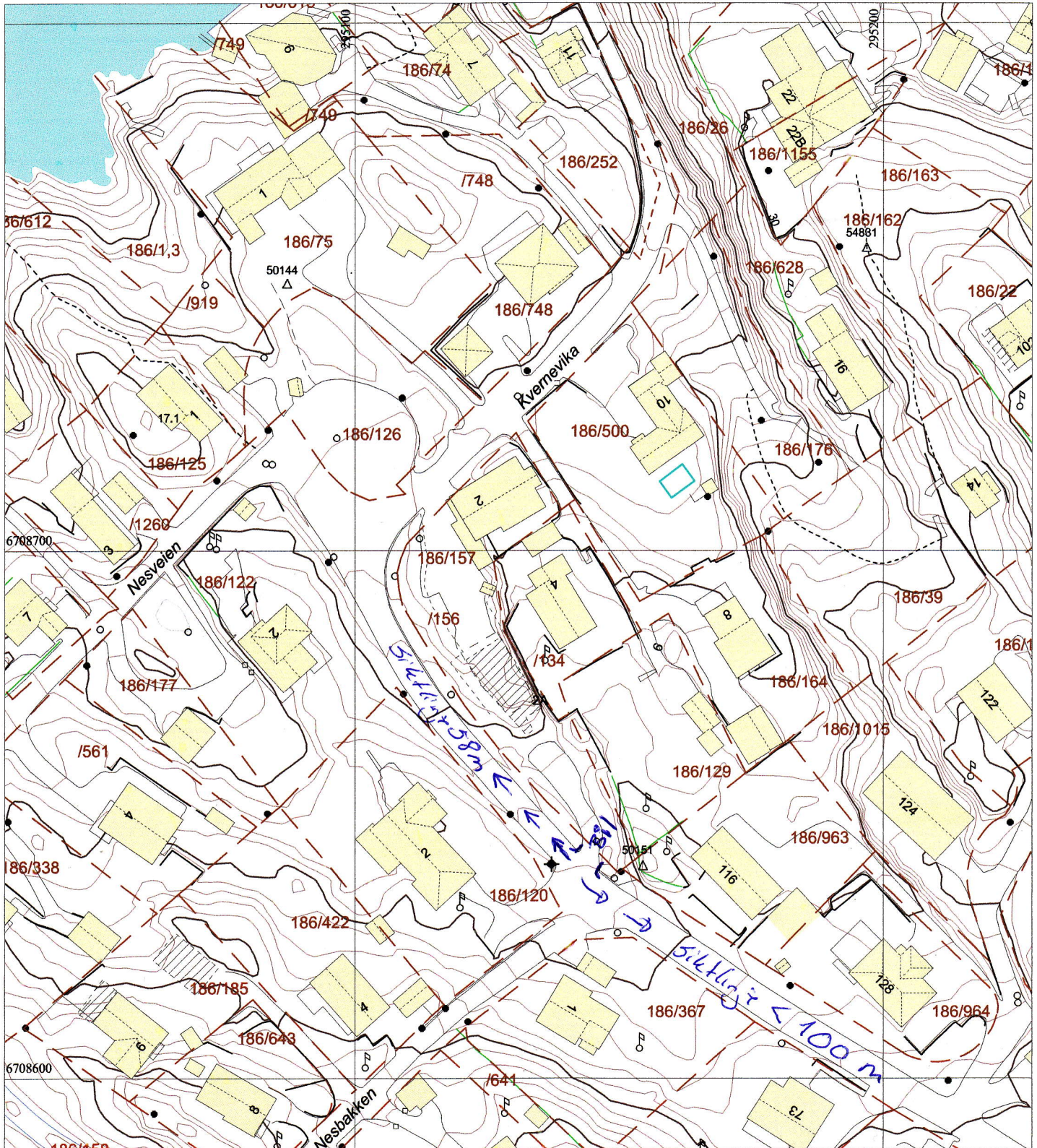
Dato: 03.01.2013

Gnr/Bnr/Fnr: 186/157/0

Adresse: KVERNEVIKA 2 m/flere



BERGEN KOMMUNE



| | | | | | | | |
|--|-------------------------------|--|--------------------------|--|---------------|--|--------------------------|
| | Bygning, tak Terrasse o.l. | | Byggemeldt anlegg | | Gjerde, stein | | Innmalt tre |
| | Bygning, veggliv | | Høydekote | | Gjerde, annet | | Flaggstang, stolpe |
| | Byggemeldt bygg | | Høydekote - usikker | | Kraftledning | | Kum, sluk, hydrant |
| | Fredet bygg | | Eiendomsgrense | | Hekk | | Gardsnr/bruksnr |
| | | | Eiendomsgrense - usikker | | Sti | | Høydepunkt med høyde |
| | | | Kulturminnegrense | | Traktorveg | | Grunnlagspunkt/fastmerke |



BASISKART

Byrådsavdeling for byutvikling, klima og miljø

Etat for plan og geodata

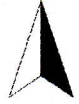
Målestokk 1:1000

Dato: 03.01.2013

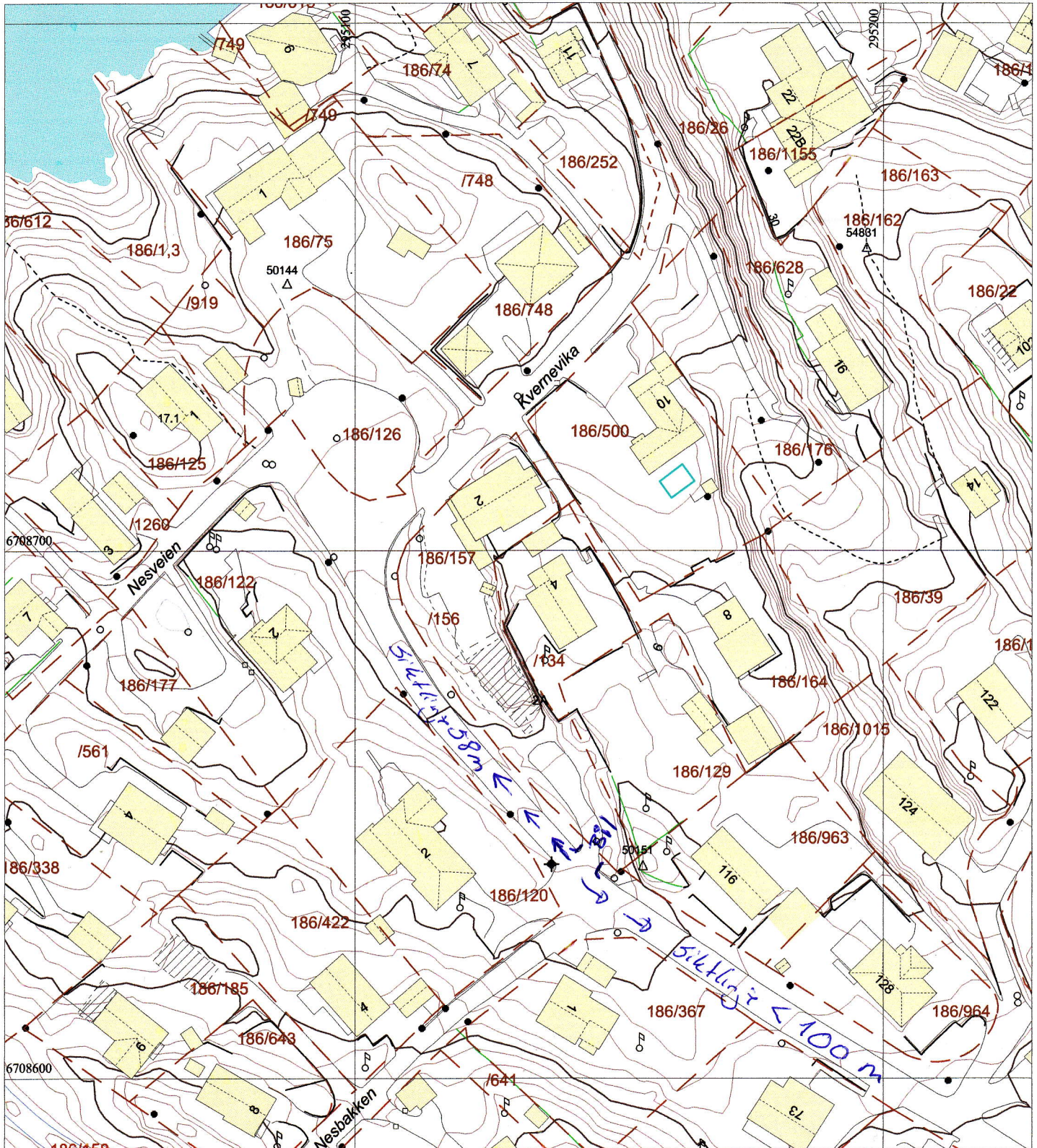
Gnr/Bnr/Fnr: 186/157/0

Adresse: KVERNEVIKA 2 m/flere

N



BERGEN KOMMUNE



| | | | | | | | |
|--|-------------------------------|--|--------------------------|--|---------------|--|--------------------------|
| | Bygning, tak Terrasse o.l. | | Byggemeldt anlegg | | Gjerde, stein | | Innmalt tre |
| | Bygning, veggliv | | Høydekote | | Gjerde, annet | | Flaggstang, stolpe |
| | Byggemeldt bygg | | Høydekote - usikker | | Kraftledning | | Kum, sluk, hydrant |
| | Fredet bygg | | Eiendomsgrense | | Hekk | | Gardsnr/bruksnr |
| | | | Eiendomsgrense - usikker | | Sti | | Høydepunkt med høyde |
| | | | Kulturminnegrense | | Traktorveg | | Grunnlagspunkt/fastmerke |