

ASKØY KOMMUNE. :

HETLEVIK
Situasjonskart

VESTLANDS HUS
Florvaag
Florvaag Hus AS, Minde allé 43,
Postboks 6144 Postterminalen, 5892 Bergen.

Tiltakshaver :
Petter Hole & Synnøve Jakobsen

DATA / TOMT :
G.nr.13 B.nr.92
Areal tomt: 1576,4 m²

TEGNFORKLARING

- BOLIGTOMT
- PROSJEKTERT BOLIG
- PROSJEKTERT BALKONG / UTESTUE.
- PARKERING / ADKOMST BOLIG.

STREKSYMBOLER M.V.

- BYGGEGRENSE
- NYE TERRENG-/HØYDE- KOTER

Mål : 1:500	TOMT	Tegn nr.:
Utarbeidet : CM	Dato : 03.04.19	Kontrollert :
Rev. 01	Dato.	Rev. gjelder.
02		Sign.
03		
05		
06		
07		

Plass for signatur/ stempel

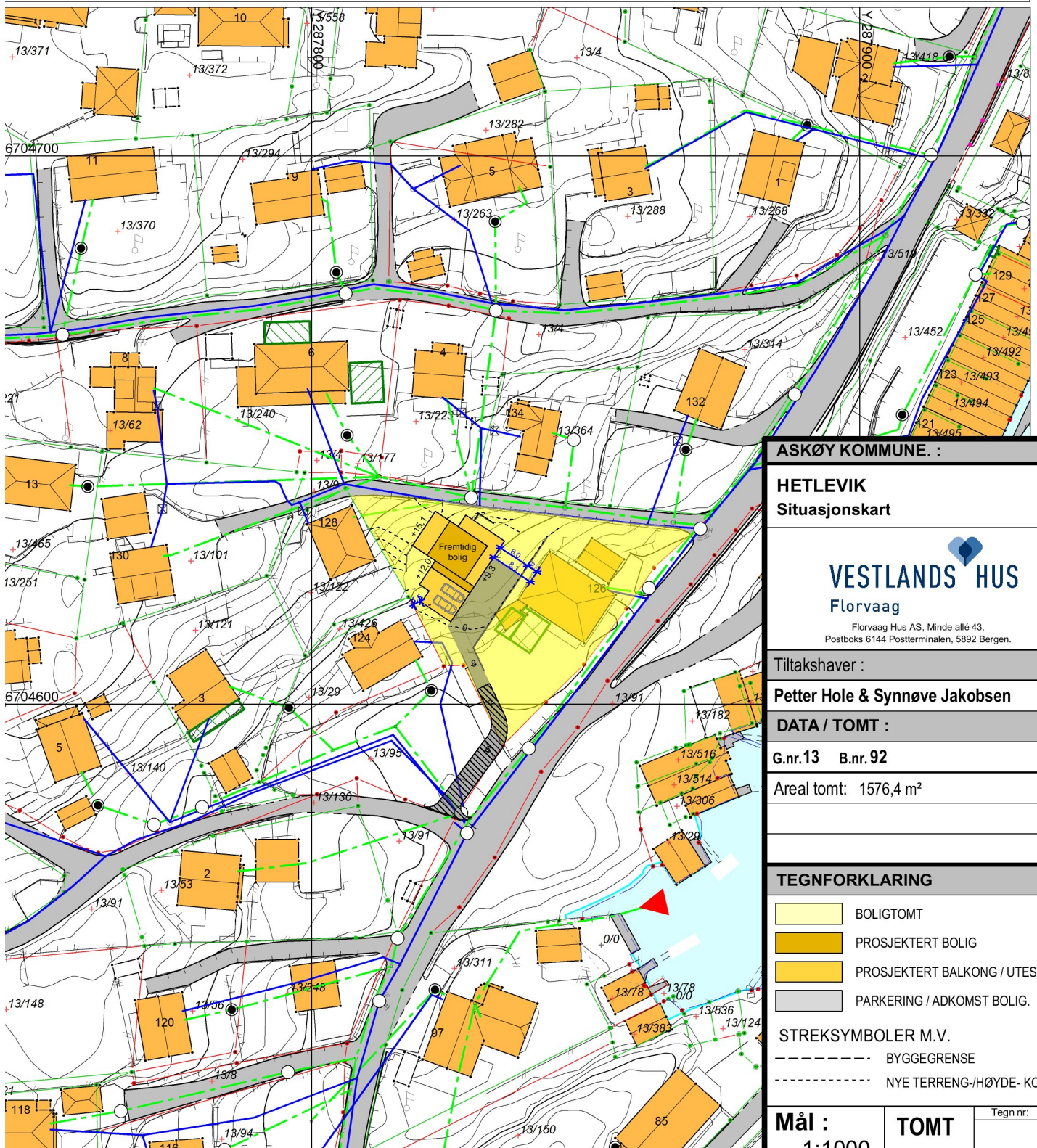
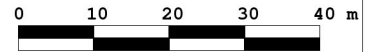


SITUASJONSKART

ASKØY KOMMUNE

Dato: 13.05.2019

Målestokk 1:1000



ASKØY KOMMUNE. :

HETLEVIK
Situasjonskart

VESTLANDS HUS
Florvaag

Florvaag Hus AS, Minde allé 43,
Postboks 6144 Postterminalen, 5892 Bergen.

Tiltakshaver :

Petter Hole & Synnøve Jakobsen

DATA / TOMT :

G.nr.13 B.nr.92

Areal tomt: 1576,4 m²

TEGNFORKLARING

- BOLIGTOMT
- PROSJEKTERT BOLIG
- PROSJEKTERT BALKONG / UTESTUE.
- PARKERING / ADKOMST BOLIG.

STREKSYSMBOLER M.V.

- BYGGEGRENSE
- NYE TERRENG-/HØYDE- KOTER

Mål :
1:1000

TOMT

Tegn nr.:

Utarbeidet : CM Dato : 03.04.19 Kontrollert :

Rev.	Dato.	Rev. gjelder.	Sign.
01			
02			
03			
05			
06			
07			

Plass for signatur/ stempel

Matrikkelkart

- Grense innmålt
- Grense ikke innmålt
- Grense ikke registrert

Bygninger

- Boligbygg/hytte

Høydeinformasjon

- Høydekurve 5m
- Høydekurve 1m

Innsjøer og vassdrag

- Innsjø
- Elv/Bekk
- Elv/Bekk

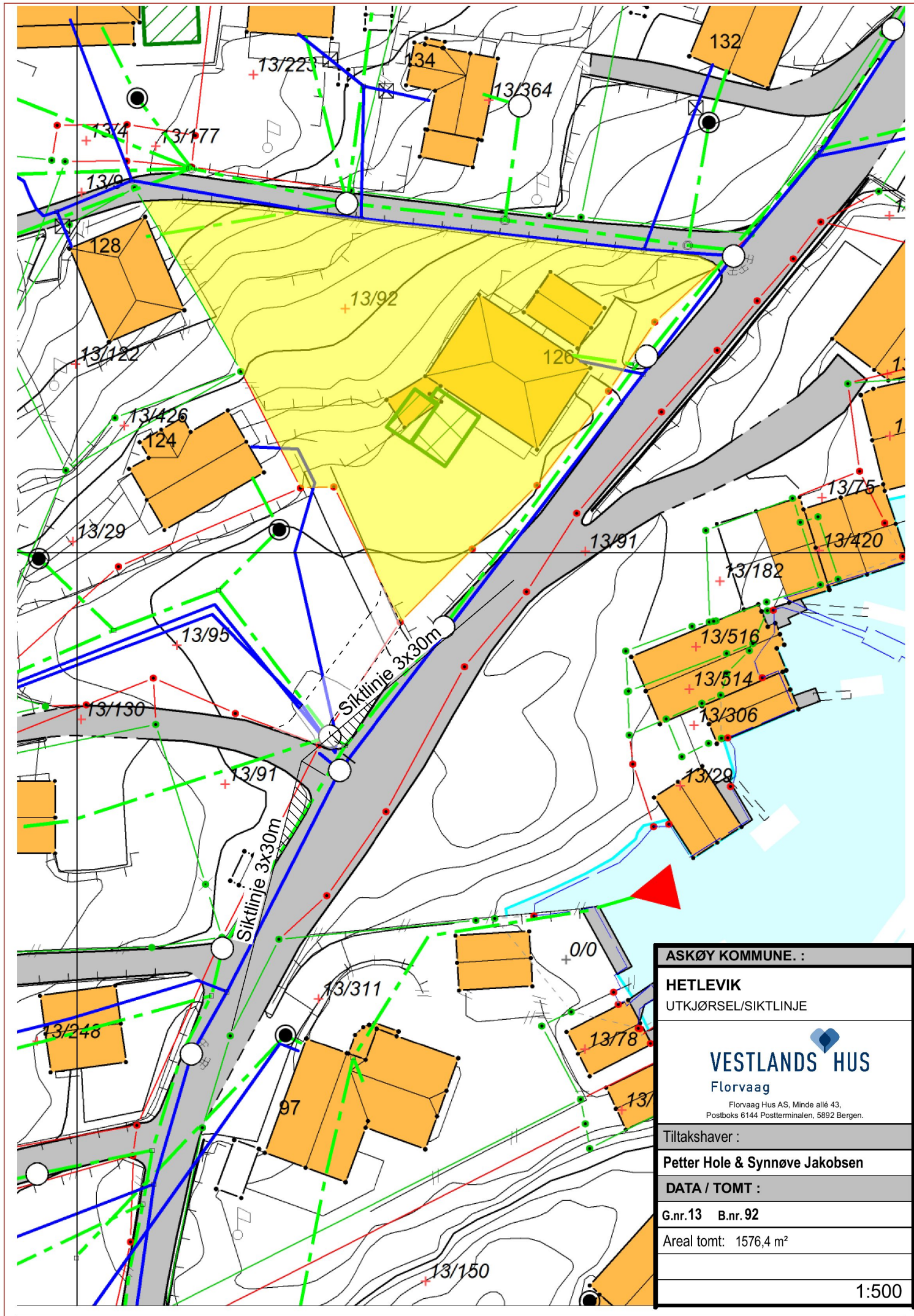
Vegsituasjon

- Veg
- Gang/Sykkelveg

Bygningsmessige anlegg

- Annet gjerde
- Flaggstang
- Steingjerde
- Hekk

eiendommer som ikke er stedfestet, kan være utelatt på situasjonskartet.
kommunen tar ikke ansvar for feil og mangler i kartet.



ASKØY KOMMUNE. :
HETLEVIK UTKJØRSEL/SIKTLINJE
 VESTLANDS HUS Florvaag <small>Florvaag Hus AS, Minde allé 43, Postboks 6144 Postterminalen, 5892 Bergen.</small>
Tiltakshaver :
Petter Hole & Synnøve Jakobsen
DATA / TOMT :
G.nr.13 B.nr. 92
Areal tomt: 1576,4 m ²
1:500