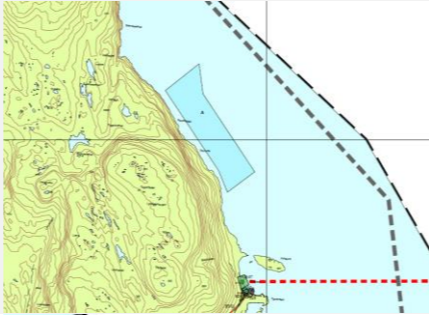
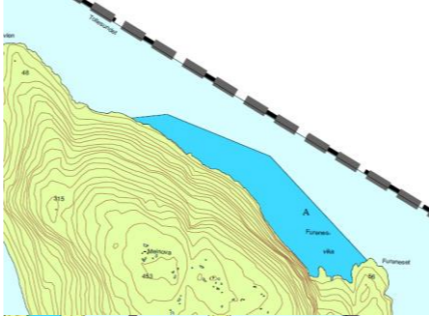




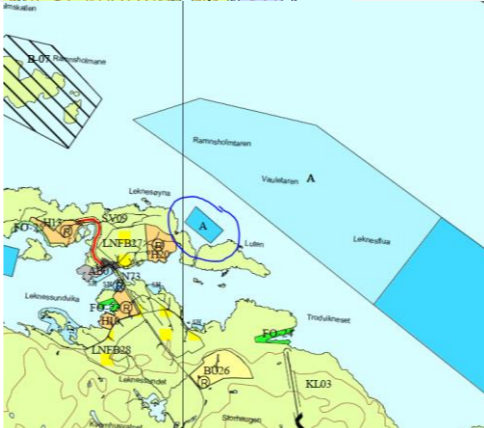
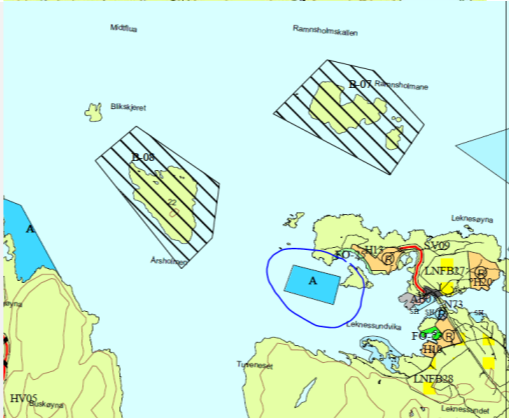
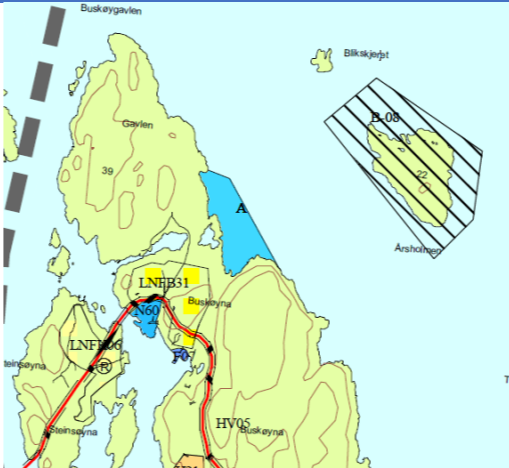




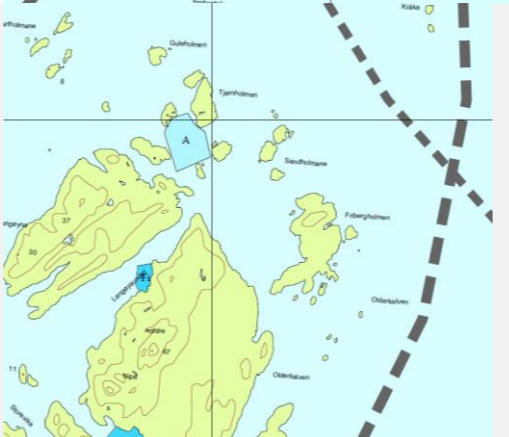





Tabell over eksisterande og nye akvakulturlokalitetar

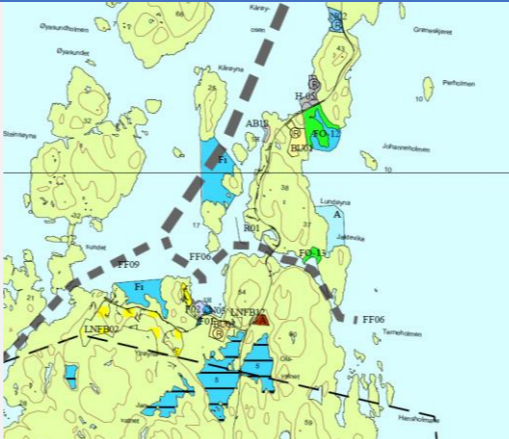



Id. arb.kart	Kvar	Siling	Kommentar	Art	Utsnitt av areala på gjeldande kommuneplan (gjeld dei som alt ligg inne i planen)	Innspel om utviding av eksisterande areal, og innspel om nye lokalitetar	Areala i kommuneplanforslaget (gjeld dei areala som ikkje er silt ut)
AK1	Skreda, Storurdsneste	Utviding – utan KU	Utvidast slik at anlegget er innanfor arealet, litt mot NV og ut til spissen i NE i rett linje frå arealavgrensinga inne ved land.	Laksefisk			
AK2	Fureneset	Kun vidareføring					
AK3	Seljeskorvikane	Kun vidareføring	Nullutslepp	Makroalgar og/ eller skaldyr			
AK4	Klubben	Utviding – utan KU	Utvidast til ei rett line frå neset i nord til neset i sør.	Laksefisk			




Id. arb.kart	Kvar	Siling	Kommentar	Art	Utsnitt av areala på gjeldande kommuneplan (gjeld dei som alt ligg inne i planen)	Innspel om utviding av eksisterande areal, og innspel om nye lokalitetar	Areala i kommuneplanforslaget (gjeld dei areala som ikkje er silt ut)
AK5	Bjørnholmen og Klippenesvika	KU – innspel om utviding	Bjørnholmen og Klippenesvika: utvidast i tråd med innspel  Slå saman areala	Laksefisk og makroalgar			
AK6	Luten	Utgår	Tett på bebyggelse, grunnare enn 30 meter	Skjelldyr			
AK7	Leknessund	Utgår	Fuglereservat med buffersoner som sperrar av heile utløpet til området, og difor vil det vere vanskeleg å få ei god drift. Det er tett på bebyggelse og grunnare enn 30 meter	Laksefisk			
AK8	Steinvikneset	Utgår	Konfliktområde med fuglereservat og dermed GIS-analyse	Laksefisk			

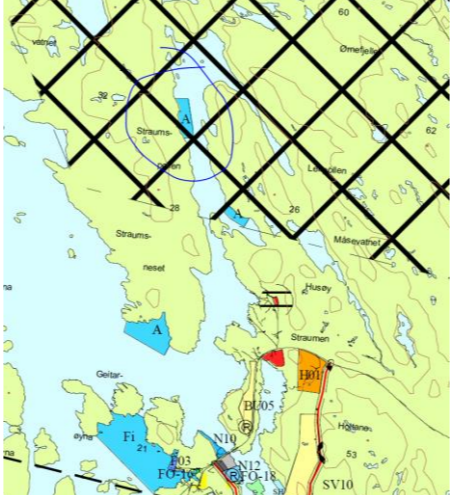



Id. arb.kart	Kvar	Siling	Kommentar	Art	Utsnitt av areala på gjeldande kommuneplan (gjeld dei som alt ligg inne i planen)	Innspel om utviding av eksisterande areal, og innspel om nye lokalitetar	Areala i kommuneplanforslaget (gjeld dei areala som ikkje er silt ut)
AK9	Vassdalsholmen	Utgår	Tett på bygder og delar av området er grunnare enn 30 meter.	Laksefisk			
	Lyngholmane	Kun vidareføring		Laksefisk, skaldyr og/ eller makroalgar			
AK10	Lyngholmane	Kun vidareføring		Laksefisk, skaldyr og/ eller makroalgar			

Id. arb.kart	Kvar	Siling	Kommentar	Art	Utsnitt av areala på gjeldande kommuneplan (gjeld dei som alt ligg inne i planen)	Innspel om utviding av eksisterande areal, og innspel om nye lokalitetar	Areala i kommuneplanforslaget (gjeld dei areala som ikkje er silt ut)
AK11	Saltskår A	Blir flytta	Flyttast lenger nord mot Lauersholmen i tråd med GIS-analysen	Laksefisk og/ eller makroalgar			
AK12	Saltskår IV	Utviding – utan KU	Nullutslepp – endrast i tråd med GIS-analysen	Skaldyr og/ eller makroalgar			
AK13	Namnlaus	Utgår	basert på at det GIS-analyse, grunnare enn 30 meter				





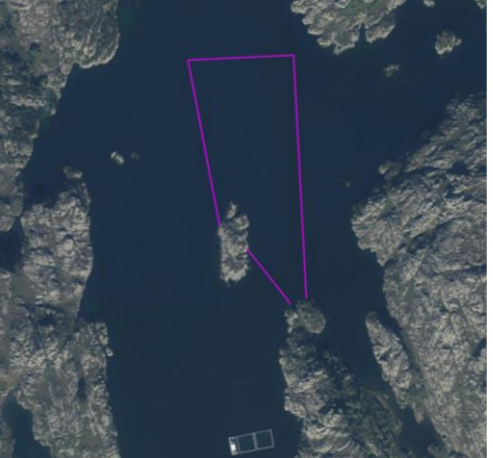
Id. arb.kart	Kvar	Siling	Kommentar	Art	Utsnitt av areala på gjeldande kommuneplan (gjeld dei som alt ligg inne i planen)	Innspel om utviding av eksisterande areal, og innspel om nye lokalitetar	Areala i kommuneplanforslaget (gjeld dei areala som ikkje er silt ut)
AK14	Olderkalvsundet N	Utgår	basert på GIS-analyse og at den ligg i eit trangt sund	Torsk			
AK15	Olderøy	Utviding – utan KU	utvidast 10 % mot sør og 10 % mot aust	Laksefisk			
AK16	Hegrenesvika	Kun vidareføring	nullutslepp, stille krav om miljøaktivitet?	Makroalgar			




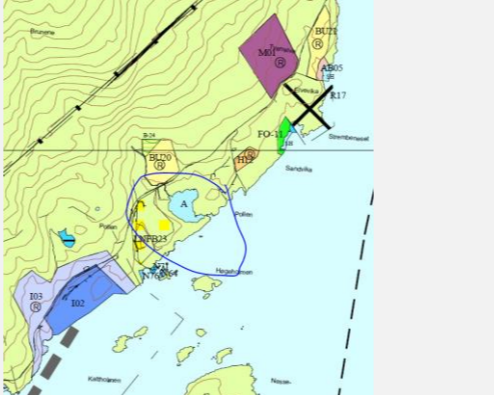


Id. arb.kart	Kvar	Siling	Kommentar	Art	Utsnitt av areala på gjeldande kommuneplan (gjeld dei som alt ligg inne i planen)	Innspel om utviding av eksisterande areal, og innspel om nye lokalitetar	Areala i kommuneplanforslaget (gjeld dei areala som ikkje er silt ut)
AK17	Lundøy	Utgår					
AK18	Brattholmen	Utviding – utan KU	utvidast 10 % mot nord	Laksefisk			
AK19	Barlindskåra	Kun vidareføring	nullutslepp	Skaldyr og/ eller makroalgar			
AK20	Langøy	Utviding – utan KU	utvidast 10 % mot aust og litt på kvar langside (5 %)	Torsk, laksefisk og/ eller makroalgar			






Id. arb.kart	Kvar	Siling	Kommentar	Art	Utsnitt av areala på gjeldande kommuneplan (gjeld dei som alt ligg inne i planen)	Innspel om utviding av eksisterande areal, og innspel om nye lokalitetar	Areala i kommuneplanforslaget (gjeld dei areala som ikkje er silt ut)
AK21	Trommesteinen	Kun vidareføring	Ekstremstraum i området				
AK23	Guleskjæret	Kun vidareføring	Tatt i bruk eit mindre areal, er vurdert til å ha stort nok spelerom	Laksefisk og/eller makroalgar			
AK24	Gjønøyna	Utgår		Laksefisk			



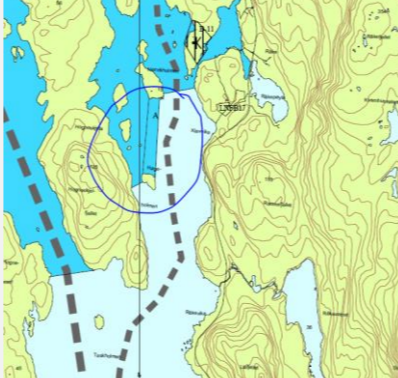

Id. arb.kart	Kvar	Siling	Kommentar	Art	Utsnitt av areala på gjeldande kommuneplan (gjeld dei som alt ligg inne i planen)	Innspel om utviding av eksisterande areal, og innspel om nye lokalitetar	Areala i kommuneplanforslaget (gjeld dei areala som ikkje er silt ut)
AK25	Nordpollen	Utgår		Skjelldyr			
AK26	Straumspollen	Utgår	Eignar seg til skjell. Det er tre lokaliteta nært opptil kvarandre. Lukka lokaliteta, og det finst andre alternativ	Skjelldyr			
AK27	Strømmen	Kun vidareføring		Tare/skjell			
AK28	Lauvika	Utgår	Tilsvarende lokalitet lenger ute/i sør Det er nok med ein Forholda er ikkje kjempegode  Avhengig av næringsstiging for skjell og tare	Skjelldyr			



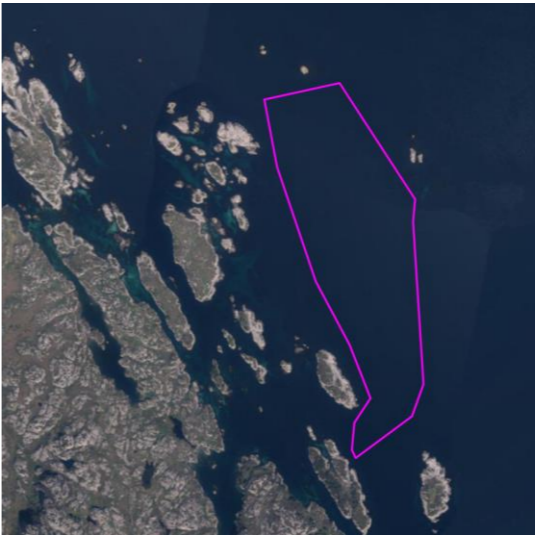




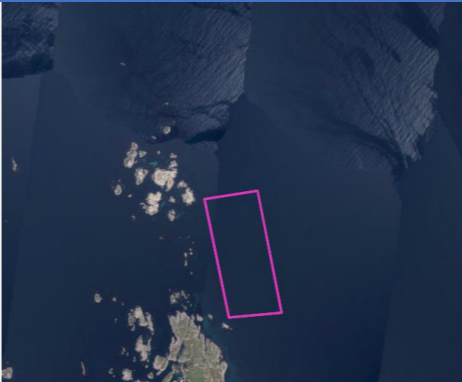




Id. arb.kart	Kvar	Siling	Kommentar	Art	Utsnitt av areala på gjeldande kommuneplan (gjeld dei som alt ligg inne i planen)	Innspel om utviding av eksisterande areal, og innspel om nye lokalitetar	Areala i kommuneplanforslaget (gjeld dei areala som ikkje er silt ut)
AK29	Sveneset	Kun vidareføring		Skaldyr og/ eller makroalgar			
AK30	Kverhelleskjeret	KU – innspel om utviding	<p>Kan ligge i tråd med innspel</p> <p>Føresegn for miljøkvalitet</p> <p>Grunt område</p> <p>Leia inn til Solundverft går på vestsida av Fueholmen og den kan ikkje innskrenkast på nokon måte. Det går inn forholdsvis store båtar og ferjer her.</p>	Laks/tare			
AK31	Fureholmen S	KU – innspel om utviding	<p>Ønsker utviding av det mørkeblå området, nordover. Slå saman områda</p> <p>Oksygenfattig våg (NFFF) som 1 av 2 i Solund. Det er eit friluftsområde.</p>	Laksefiske/tare			

Id. arb.kart	Kvar	Siling	Kommentar	Art	Utsnitt av areala på gjeldande kommuneplan (gjeld dei som alt ligg inne i planen)	Innspel om utviding av eksisterande areal, og innspel om nye lokalitetar	Areala i kommuneplanforslaget (gjeld dei areala som ikkje er silt ut)
AK32	Kråkenes	KU – innspel om utviding	Bør avgrensast i breidde for å sikre trafikk.	Laksefisk			
AK33	Simmarøy	Utviding – utan KU	nullutslepp, justerast i tråd med GIS- analyse  treng ikkje vere låst til art	Makroalgar og/ eller skaldyr			
AK34	Pollen	Kun vidareføring		Skalldyr			
AK35	Bukkeholmen	KU – innspel om utviding	Arealet følgjer midtlinja i fjorden, elles behalde resten som føreslått  retningsline om minst mogleg utslepp	Laks			

Id. arb.kart	Kvar	Siling	Kommentar	Art	Utsnitt av areala på gjeldande kommuneplan (gjeld dei som alt ligg inne i planen)	Innspel om utviding av eksisterande areal, og innspel om nye lokalitetar	Areala i kommuneplanforslaget (gjeld dei areala som ikkje er silt ut)
AK36	Bukkeholmen (det brune)	Utgår	Tett på bebyggelse, mykje akvakultur i området.				
AK37	Kvernhusvika	Kun vidareføring	Slå saman areala	Laksefisk			
AK38	Blåseberget	Utgår	Har søkt – mattilsynet sa nei. I tillegg ikkje einige om produksjonssyklus, og Sulefisk vil ta lokaliteten ut				
AK39	Juvika	KU – innspel om utviding		Laks			

Id. arb.kart	Kvar	Siling	Kommentar	Art	Utsnitt av areala på gjeldande kommuneplan (gjeld dei som alt ligg inne i planen)	Innspel om utviding av eksisterande areal, og innspel om nye lokalitetar	Areala i kommuneplanforslaget (gjeld dei areala som ikkje er silt ut)
AK40	Losnedalen	Utgår	Har ikkje vore aktivitet, og registrert som bade plass				
AK41	Søkinga	Utgår		Laksefisk			
AK42	Henrikholmen	Utgår		Gamal skjellokalitet			
AK43	Langholmen	Utgår					
A13	Seiskjeret	KU – innspel om utviding	Arealet må stoppe ved Feiarnesvika (Nordre enden av Kvernhusvatnet). Nullutslepp. Bakgrunn for at innspelet ikkje	Makroalgar og/ eller skaldyr			

Id. arb.kart	Kvar	Siling	Kommentar	Art	Utsnitt av areala på gjeldande kommuneplan (gjeld dei som alt ligg inne i planen)	Innspel om utviding av eksisterande areal, og innspel om nye lokalitetar	Areala i kommuneplanforslaget (gjeld dei areala som ikkje er silt ut)
B3	Drivøyosen	KU – innspel om utviding	vert teke inni si heilheit: Nærleik til bebyggelse og akvakultur på begge sider av Tungodden.				
B3	Drivøyosen	KU – innspel om utviding	Usikkerheit på 100 meter ifht. friluftsområde Utarbeidd reguleringsplan (ikkje vedteke)				
B18_1	Saltskåren	KU – ny lokalitet	Del av stort fleirbruksområde Lågøyfjorden	Laksefisk			
B18_2	Ospa	KU – ny lokalitet	Del av stort fleirbruksområde Lågøyfjorden				

Id. arb.kart	Kvar	Siling	Kommentar	Art	Utsnitt av areala på gjeldande kommuneplan (gjeld dei som alt ligg inne i planen)	Innspel om utviding av eksisterande areal, og innspel om nye lokalitetar	Areala i kommuneplanforslaget (gjeld dei areala som ikkje er silt ut)
B18_3	Gåsvær	KU – ny lokalitet	Del av stort fleirbruksområde Lågøyfjorden				
B35	Risholmen	KU – ny lokalitet	Del av stort fleirbruksområde Lågøyfjorden  Utarbeidd reguleringsplan (ikkje vedteke)				
B23_1 -	Buskøy	Utgår	I konflikt med GIS-analysen; ligg nært fuglereservat				
B24	Vassøyna	Utgår	I konflikt med GIS-analysen				
C7_3	Karinakken	Utgår	I konflikt med GIS-analysen				

Id. arb.kart	Kvar	Siling	Kommentar	Art	Utsnitt av areala på gjeldande kommuneplan (gjeld dei som alt ligg inne i planen)	Innspel om utviding av eksisterande areal, og innspel om nye lokalitetar	Areala i kommuneplanforslaget (gjeld dei areala som ikkje er silt ut)
C7_4	Porsnesskjera	Utgår	I konflikt med GIS-analysen			