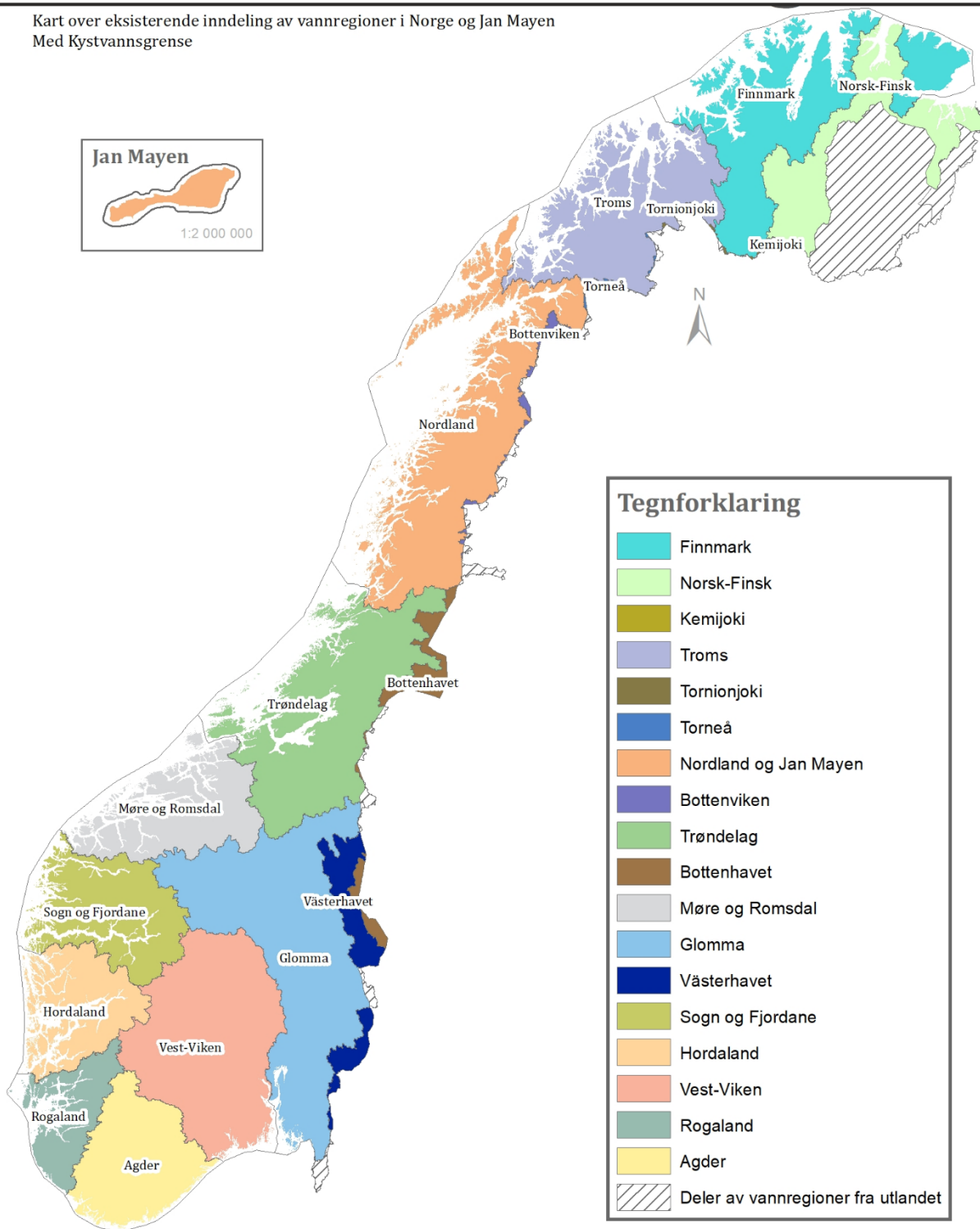
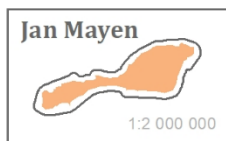


Kart over eksisterende inndeling av vannregioner i Norge og Jan Mayen
Med Kystvannsgrense



Tegnforklaring

	Finnmark
	Norsk-Finsk
	Kemijoki
	Troms
	Tornionjoki
	Torneå
	Nordland og Jan Mayen
	Bottenviken
	Trøndelag
	Bottenhavet
	Møre og Romsdal
	Glomma
	Västerhavet
	Sogn og Fjordane
	Hordaland
	Vest-Viken
	Rogaland
	Agder
	Deler av vannregioner fra utlandet

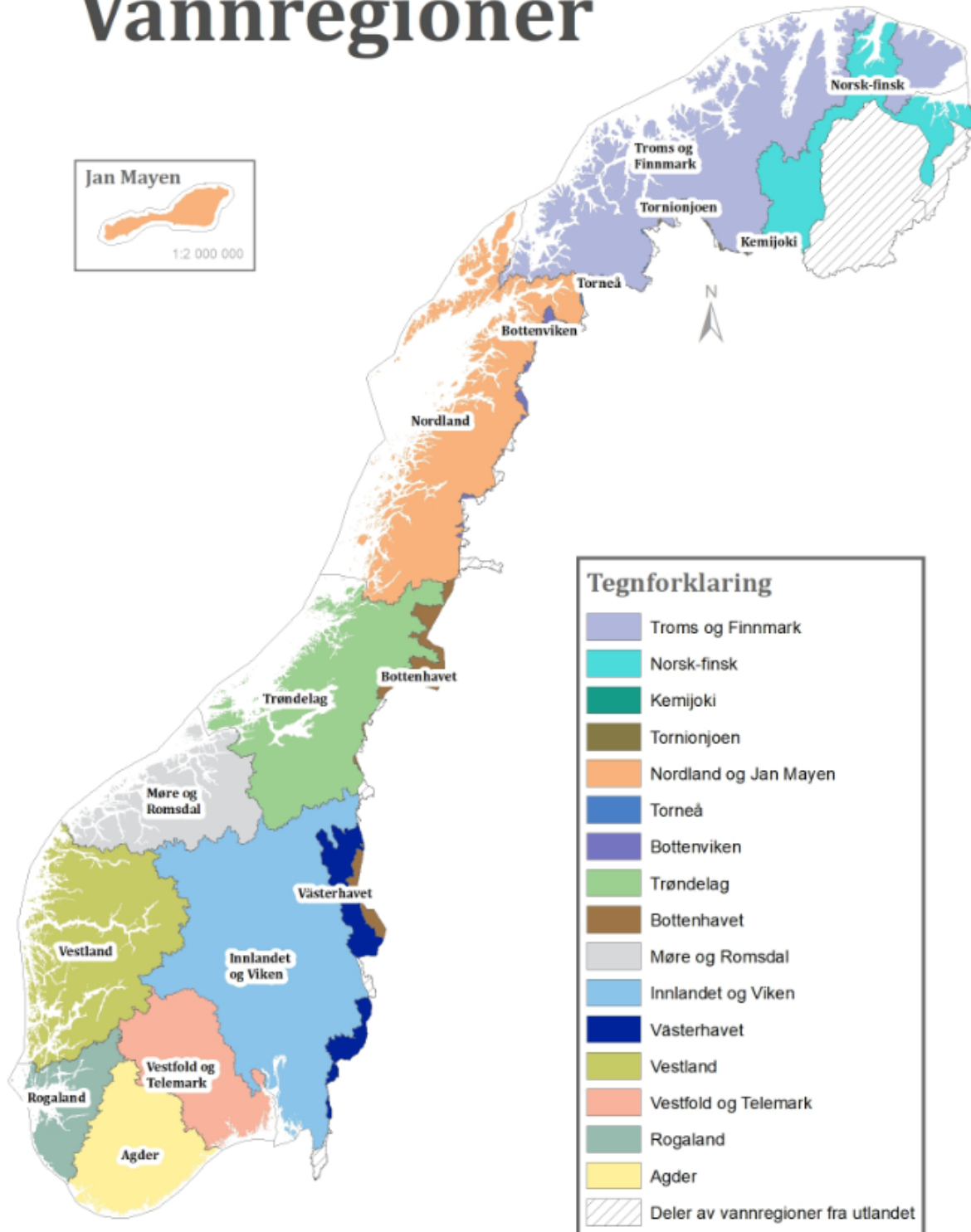
0 50 100 200 300 400 Kilometer

1:6 000 000

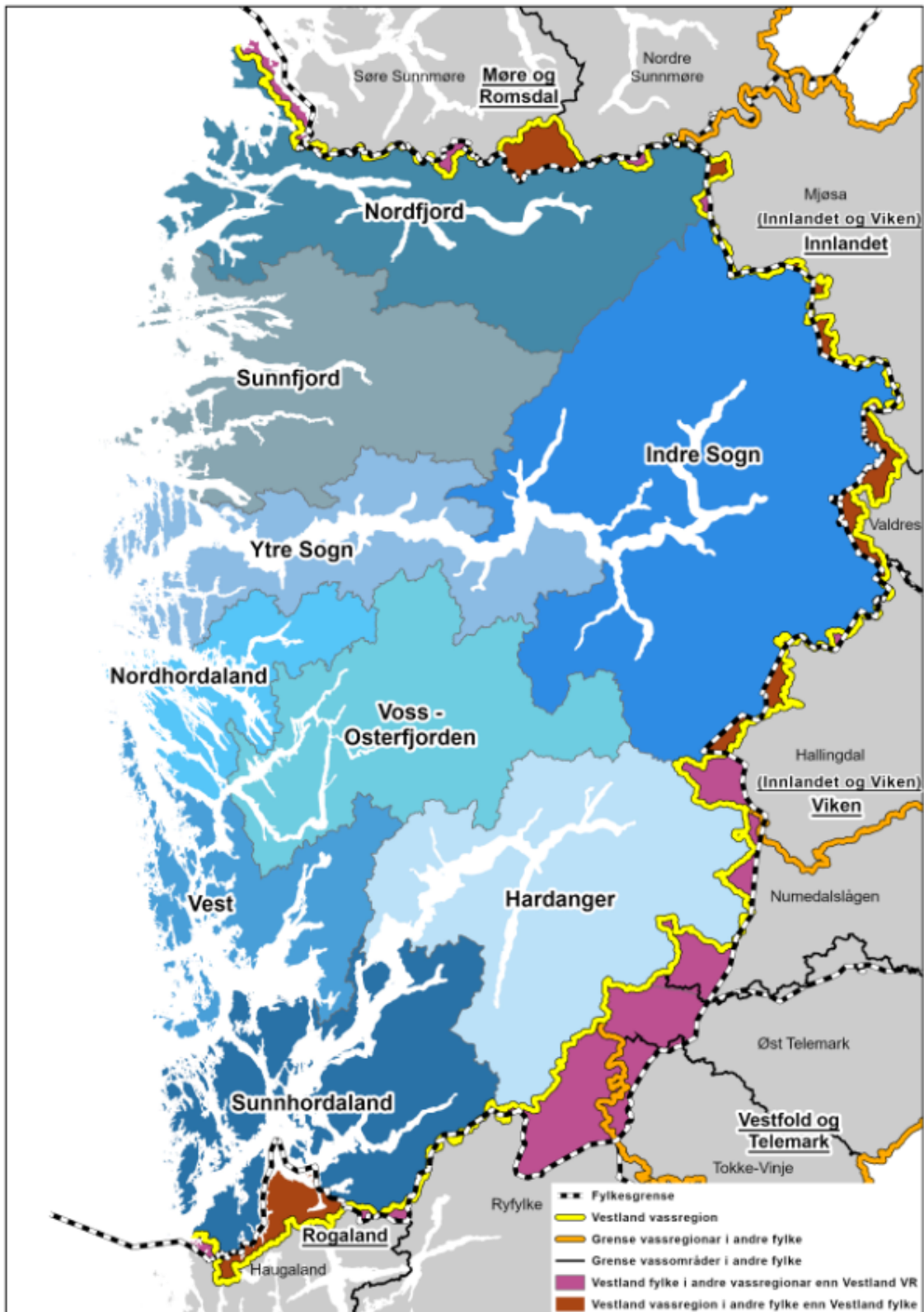
Koordinatsystem: ETRS 1989 UTM Zone 33N
November 2018

Kart 1 Inndeling av vassregionane i Norge fram til 1.1.2020.

Vannregioner



Kart 2: Kartet viser ny inndeling av vassregionar frå 1.1.2020.



Kart 3: Vestland vassregion (gul strek) med vassområda i ulike blånyansar. Rosa farge viser areal Vestland fylke har i andre vassregionar. Av den grunn vert planar frå andre vassregionane der Vestland fylke har eit areal vedtekne i Vestland fylke.