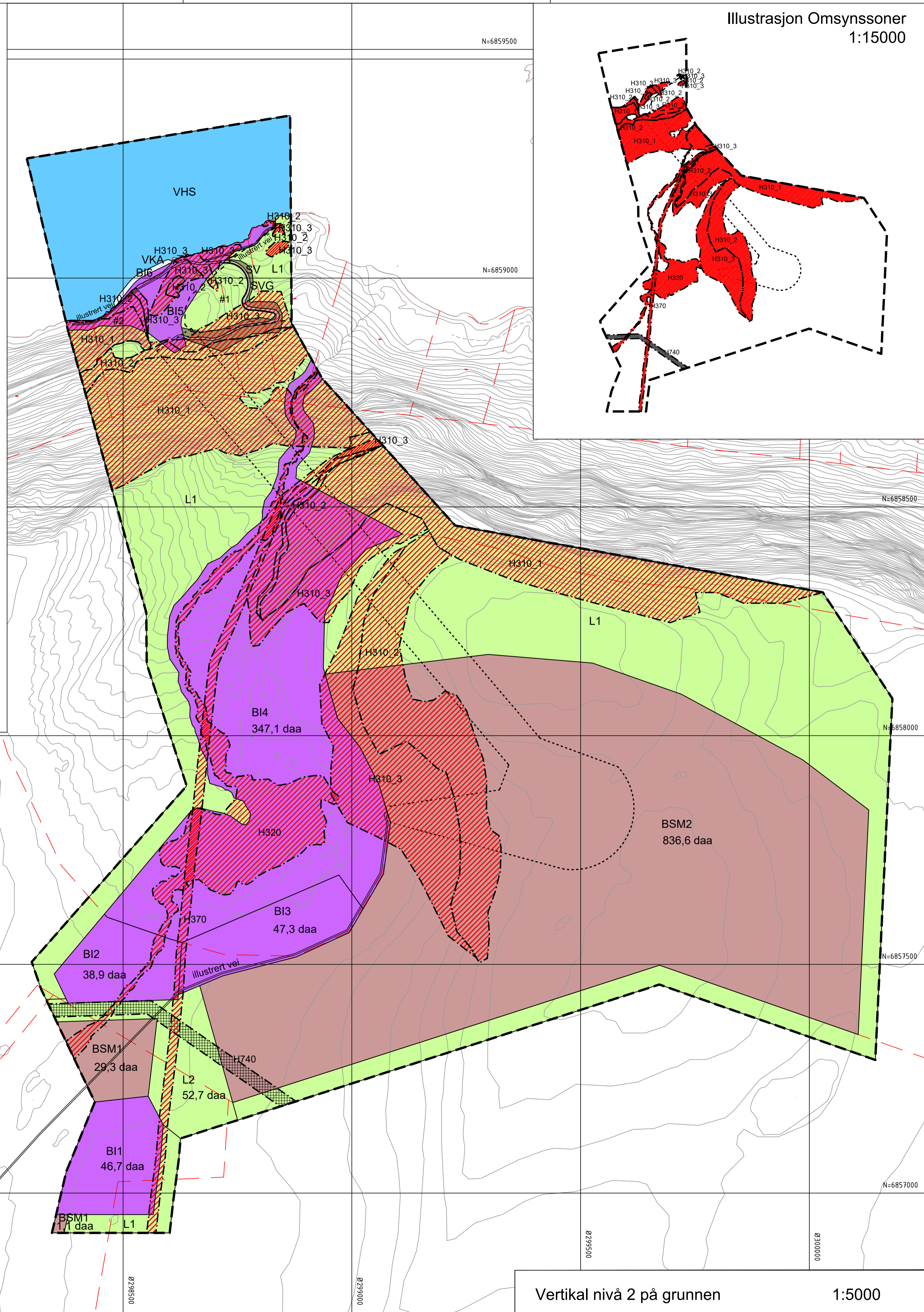
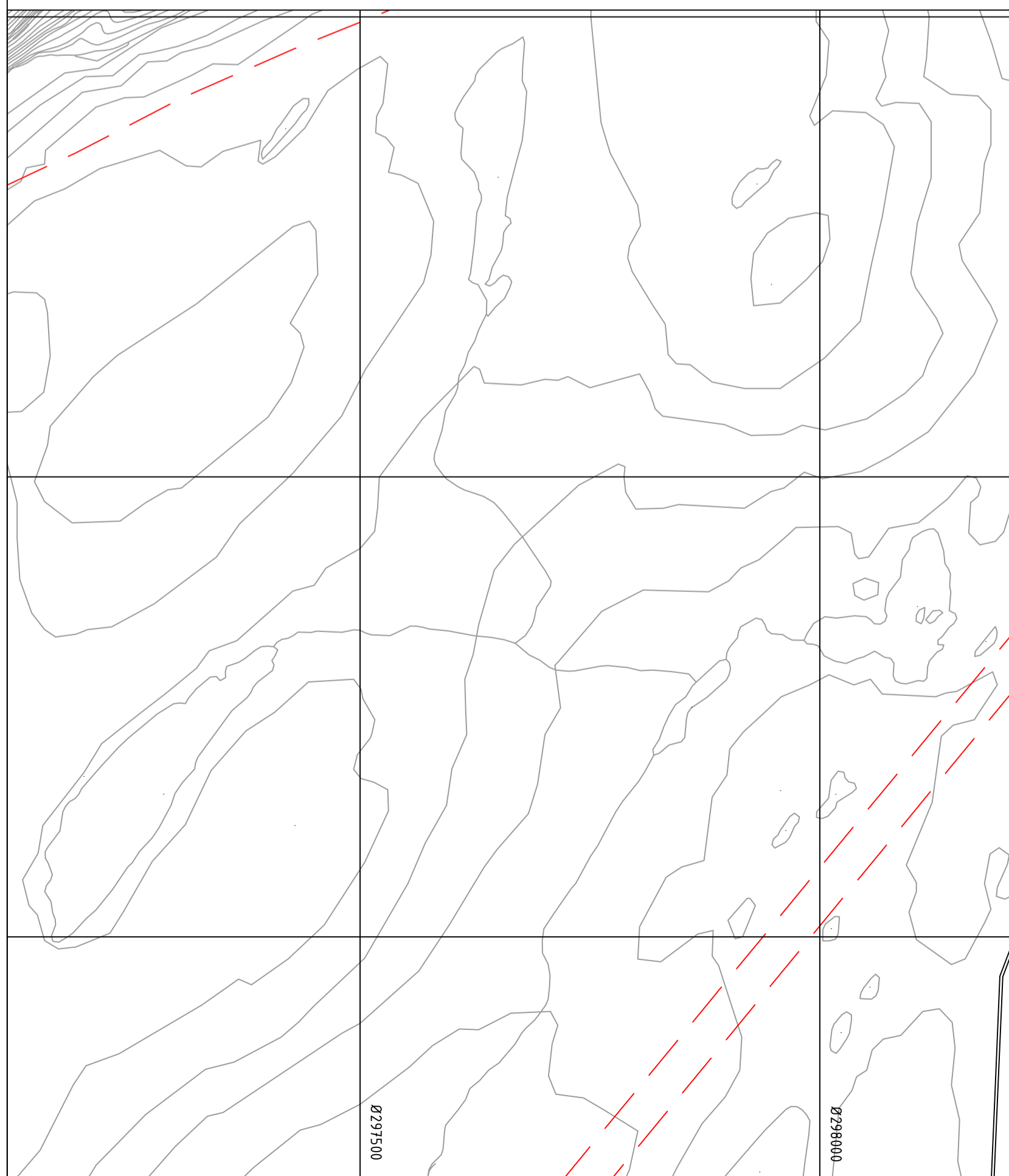
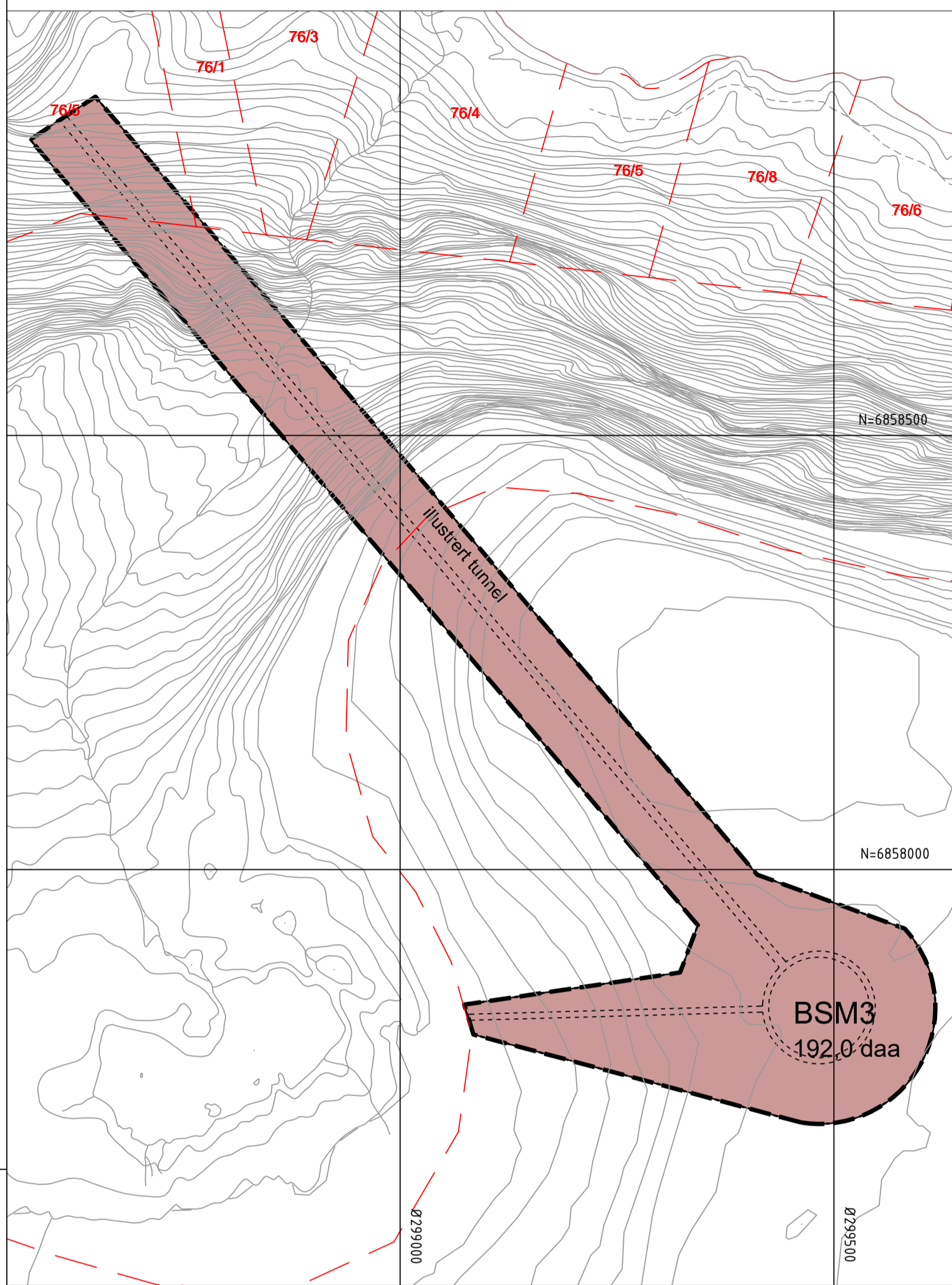
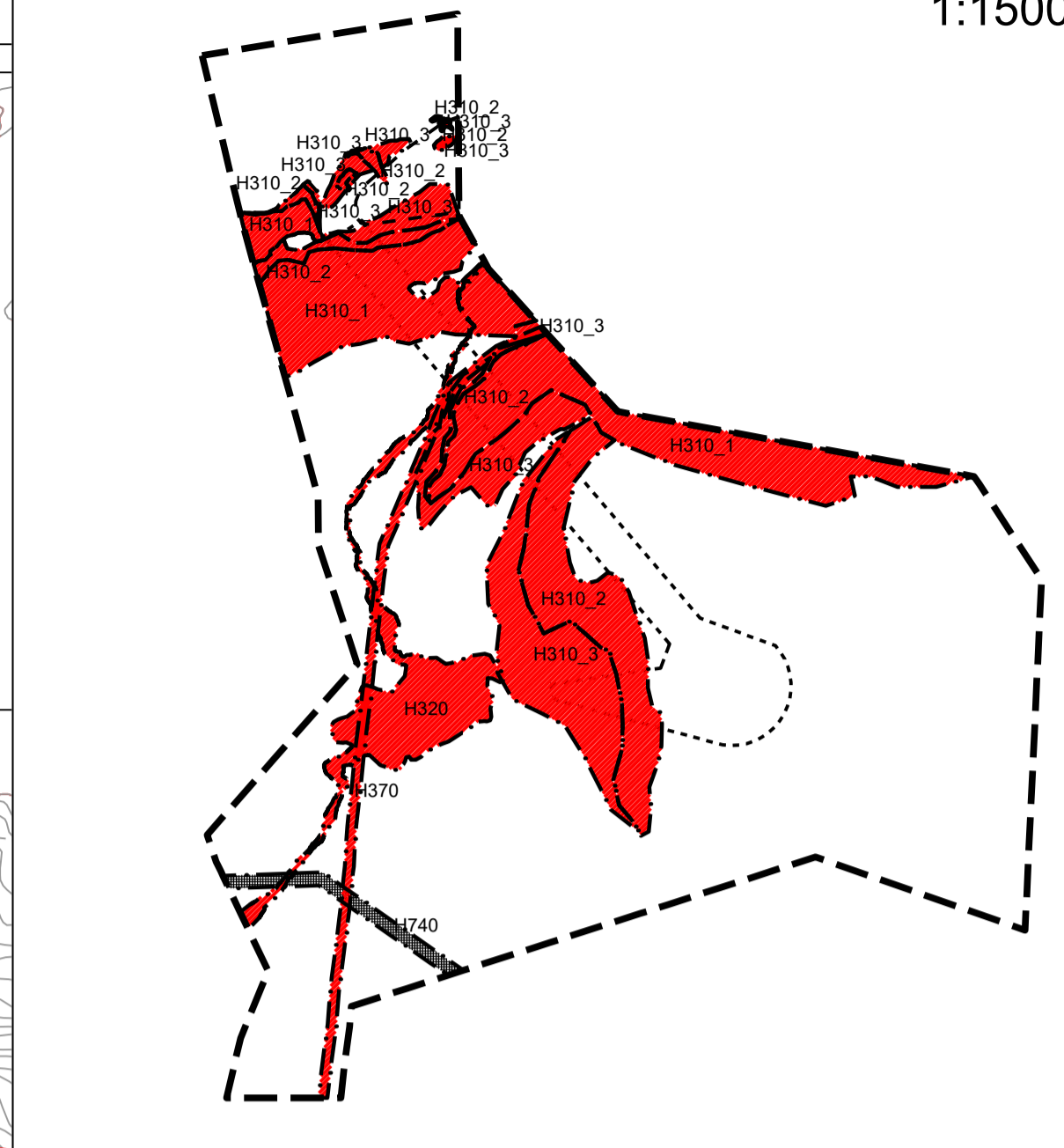


Vertikal nivå 1 under grunn (tunnel)

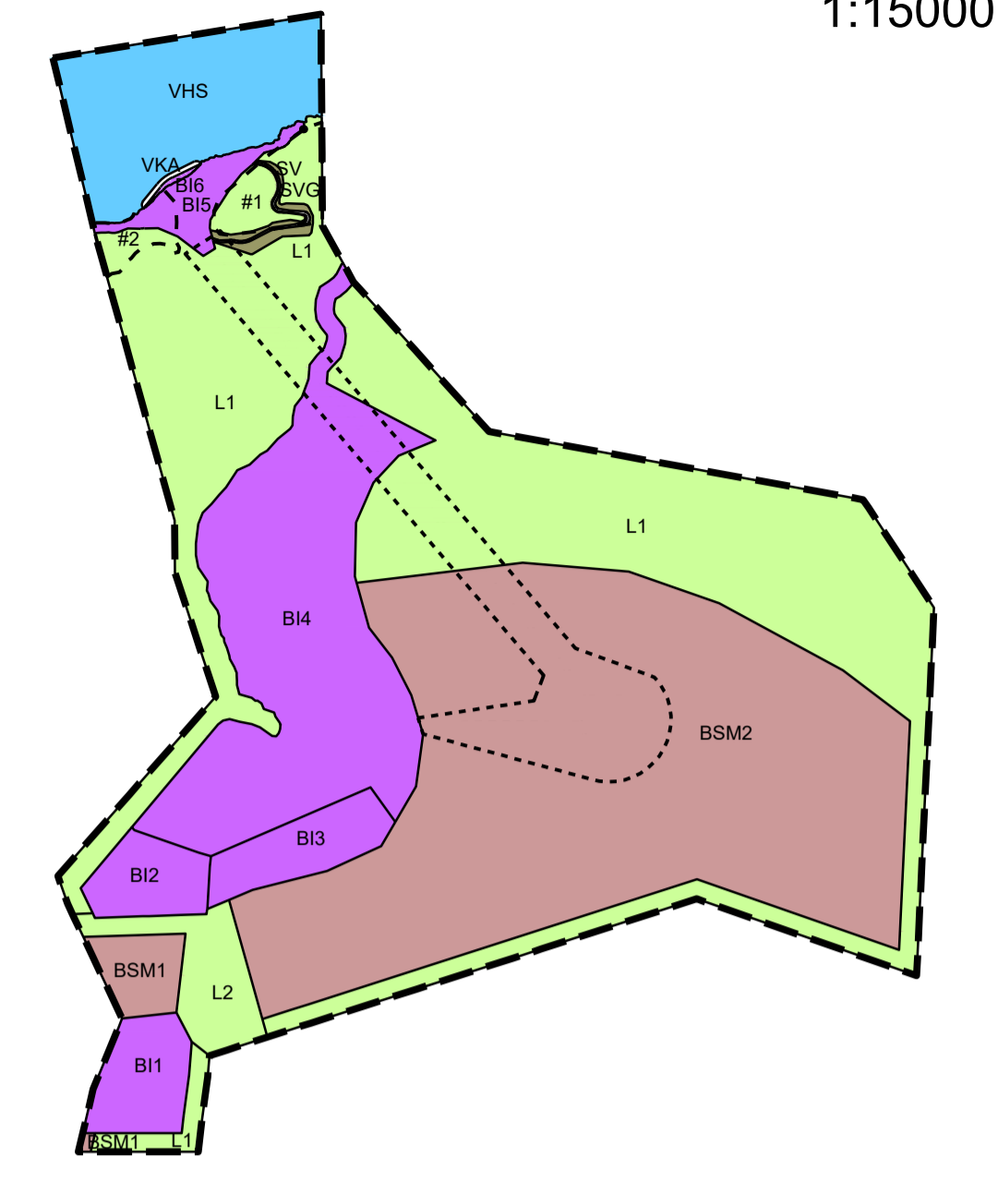
1:5000



Illustrasjon Omsynssoner
1:15000



Illustrasjon Formål
1:15000



Teiknforklaring SOSI 4.5.2

Reguleringsplan PBL 2008

§12-5. Nr. 1 - Bygninger og anlegg

- BSM Steinbrot og masseuttak (1201)
- BI Industri (1340)

§12-5. Nr. 2 - Samferdselsanlegg og teknisk infrastruktur

- SV Veg (2010)
- SVG Annan veggrunn - grøntareal (2019)

§12-5. Nr. 5 - Landbruks-, natur- og friluftformål og reindrift

- L LNFR areal for nødvendige tiltak for landbruk og reindrift og gardstilknytt næringsvirksomhet basert på ressursgrunnlaget på garden (5100)

§12-5. Nr. 6 - Bruk og vern av sjø og vassdrag, med tilhørende strandsone

- VHS Hamneområde i sjø (6220)
- VKA Kombinierte formål i sjø og vassdrag med eller uten tilhørende strandsone (6800)

§12-6 - Omsynssoner

- H310 Ras- og skredfare (310)
- H320 Flomfare (320)
- H370 Høgspenningsanlegg (inkl. høgspenningskabler) (370)
- H740 Bandlegging etter andre lover (740)

§12-7 - Føresegnsområder

- # Krav om særskilt rekkefølge for gjennomføring av tiltak (10)

Linjesymbol

- RpGrense
- RpFormålGrense
- RpBestemmelseGrense
- RpFareGrense
- RpBandleggingGrense

- Illustrert tunnel
- Illustrert vei

- BI1 - Deponi av fjellrenskemasse
- BI2 - Sedimentering anleggsområde
- BI3 - Deponi av fjellrenskemasse
- BI4 - Sedimenteringsanlegg og naudsynte vegar
- BI5 - Utskipingsområde
- BI6 - Utfylling av nytt landareal

Kartopplysningar
Kjelde for basiskart: FKB
Dato for basiskart: Februar 2016
Koordinatsystem: UTM sone 32 basert på EUREF89/WGS84
Høgdegrunnlag: NN2000

Ekvidistans 5 m
Kartmålestokk: 1:5000 i A1
0 125 250m

Områderegulering
Reguleringsplan for steinbrot på Aksla
Med tilhørende føresegner

Arealplan-ID: 4648_201603
Forslagstillar: Beheersmij Fr. Bontrup BV

SAKSHANDSAMING ETTER PLAN- OG BYGNINGSLOVA				SAKS-NR.	DATO	SIGN.
Dato	1	Revisjon				
Dato		Revisjon				
Dato		Revisjon				
Kommunestyret sitt vedtak						
Ny 2. gongs handsaming						
Offentleg ettersyn frå						
2. gongs handsaming						
Ny 1. gongs handsaming				017/20	13.02.2020	
Offentleg ettersyn frå 15.06.2018 til 01.08.2018						
1. gongs handsaming					03.05.2018	
Kunngjering av oppstart av planarbeid					18.10.2016	
Oppstartsmøte.....					17.08.2016	
PLANEN ER UTARBEIDD AV: Multiconsult				TEGNNR.	DATO	SIGN.
				616695	13.02.2020	

Vertikal nivå 2 på grunnen 1:5000

Det stadfestas at planen er i samsvar med kommunestyret sitt vedtak