

AUSTRHEIM

tur, er omlag 5 km, og lett å gå. Deler av stien er lagt på berg nordover mot neset. Langs traseen finn du merke avstikkerar til fine fiske- og badeplassar. NBI Løypa går gjennom beiteområde.

Turløype på Søre Njota.
Rundløypa går frå parkeringsplass nær enden av bilvegen. Løypa går vidare sørover til Naustvika/Minnesvika. Dette er ein mykje nytta badeplass. Stien held fram vidare sørover forbi Åskovika mot Njøtaneset med ein stor varde. Fyrg hoggedraget tilbake, nordover til kjerrevag mot Avika. Løypa går så tvers over Naustneset og attende til utgangspunktet.

Turløype Lerøyna rundt
Løypa startar litt før du kjem til kaien i Lerøyna. Du går gjennom eit spennande og variert kulturlandskap nordover mot utstikspunkt der du har fritt utsyn mot Fedje og storhavet. Løypa snur så sørover langs ei lang, grunn bukt. Her er det fint for lek og bading for born. Trasseen går gjennom kupert landskap, og endar ved Kommunalveg. Ikkje langt frå der ho startar. Fine rasteplassar langs løypa som er om lag 1,5 km. NBI Løypa går gjennom beiteområde.

Turløype i Øknesmarka, Rebnor / Årås / Øknes.
Merka rundløype på omlag 5,5 km. Turen går i lett og variert terreng (godt skotøy eller støvlar, då ein del av stien går over myr). Ein passerer fleire småvatn undervegs der det finst auro. Mellom Øknes og Rebnor går stien forbi ein rasteplass med gapahuk, bord og grillparne. Mellom Rebnor og Årås passerer ein Hammarvatnet der ein kan få auro på over halvåken. Rett over dette vatnet ligg Hammarstranen. Her er det utsikt til alle kantar og ein kan sjå langt på klare dagar. Langs løypa finn ein fleire stader restar etter torvhus og merke i myra etter torvslåking. Den siste grunnvegaren tok torv fram til midten av 1980-talet.

Turløype på Littlås
Denne løypa går rundt Littlås fjellet, Austrheim sitt høgaste punkt, (109 m o h). Løypa er under opparbeiding og merking. Her finst mellom anna leigingsmerke med bor og toalett. Vegen går vidare på sørvestsida av Fonnsvågen, forbi fiskevatn (fiskekort) og langs idyllisk bygdeveg attende til parkeringsplass ved Vardetangen snøggbåk. Du kan og starte turen frå parkeringsplass ved molo i Nordre Fonnsvågen. På Torvneset i starten av turløypa, finn du ein husmannsplass med jordkeller og ryddingsrøyser. Her er det plassert ut bord og benkar, og vegen inn i området har universell utforming.

Turløype til Vardetangen, Noregs vestlegaste fastlands punkt
Merka rundløype på omlag 5 km til Vardetangen og vidare til badeplasse ved Avika med bor og toalett. Vegen går vidare på sørvestsida av Fonnsvågen, forbi fiskevatn (fiskekort) og langs idyllisk bygdeveg attende til parkeringsplass ved Vardetangen snøggbåk. Du kan og starte turen frå parkeringsplass ved molo i Nordre Fonnsvågen. På Torvneset i starten av turløypa, finn du ein husmannsplass med jordkeller og ryddingsrøyser. Her er det plassert ut bord og benkar, og vegen inn i området har universell utforming.

Badeplassar
Avika God gangsti til badeplasse frå molo på vestsida av Nordre Fonnsvågen. Plassen er tilrettelagt med bord og toalett. Muleg å ta seg fram med barnevogn.

Turløype Utkilen rundt
Startar du ved grøndehuset i Synnevågen er dette ein tur på nesten 6 km. Frå Austrheimvegen tek stien av mot aust langs steingarden, gjennom utmark til utsiktspunkt mot Fonnsvågen. Vidare nordover gjennom skog og lyng til høgste punkt, Stølsheugen. Løypa er godt merka og går over området på Utkilen mot busstoppet for du vender sørover igjen. Frå Austrheimvegen går turen på grusa veg langs sjøen med utsikt mot Mastrevik og Vikane.

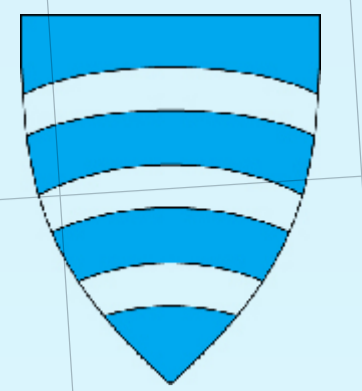
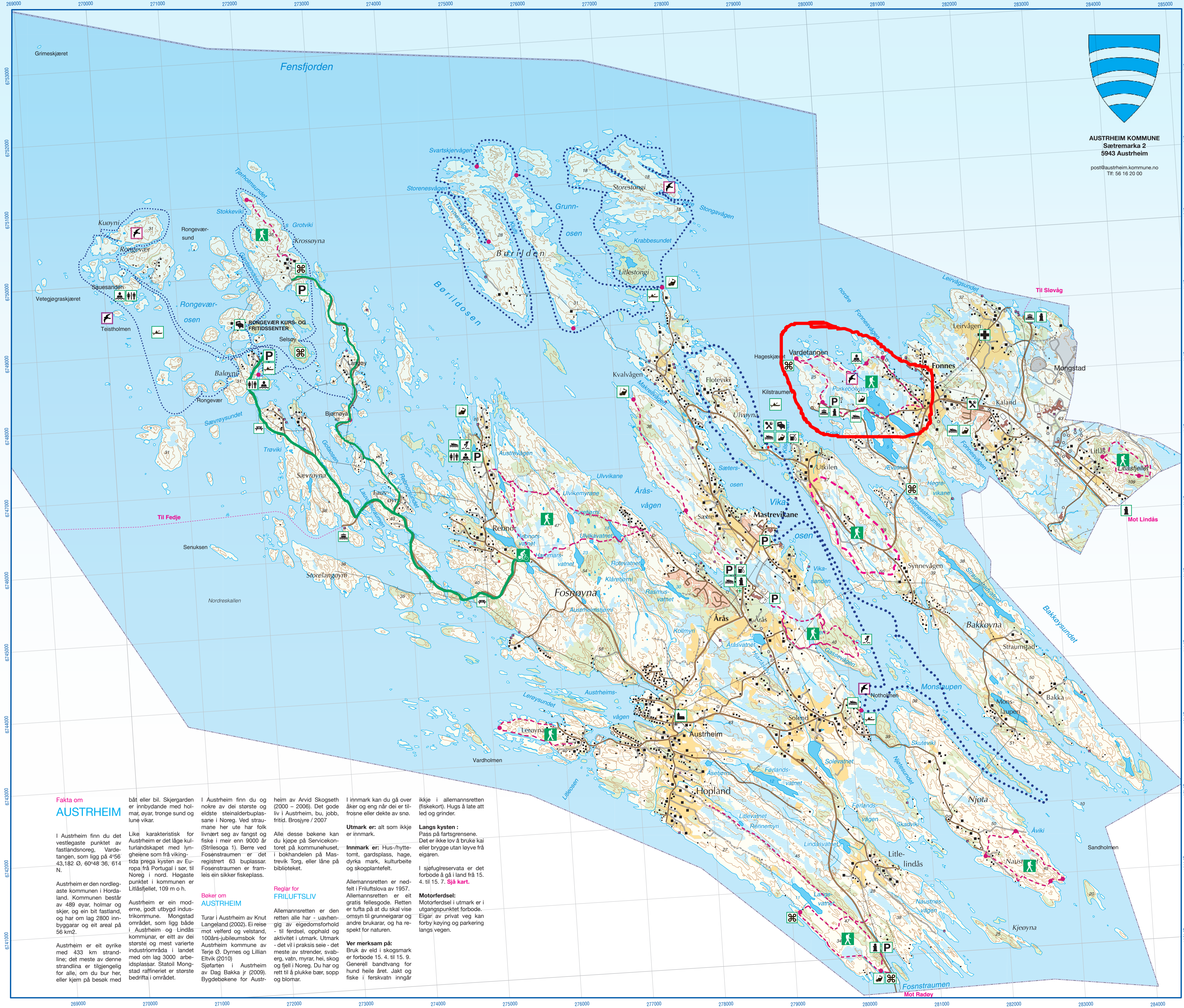

Turløype Kystlandsbyen Breidvik - Seteneset.
Løypa er merka og opparbeidd og startar ved Breidvik kystlandsby. Lengda tur - re-

- | | | | |
|--|----------------------------|--|------------------------------------|
| | Rasteplass
Picnic area | | Toalett
Toilet |
| | Badeplass
Swimming | | Marina
Marina |
| | Kajakk
Kayak | | Severdighet
Destination |
| | Stuping
Diving | | Ferje
Ferry |
| | Turgåing
Hiking | | Parkering
Parking |
| | Bensin/driv
Petrol/fuel | | Cafe/Restaurant
Cafe/Restaurant |
| | Informasjon
Information | | Overnatting
Sleepover |
| | Kajakk
Kayak | | Kyrkje
Church |
| | Turstier
Hiking paths | | Destinasjoner
Destination |
| | Sykkeltur
Cycling | | Fuglereservar
Bird reserve |



Målestokk **1:25000**
scale
Ekvidistanse **20 m**
contour intervals

Kartdata
KARTGRUNNLAG: Ugland Group
MARKARBEID: Austrheim Kommune
TEMAINFORMASJON: Austrheim Kommune
LAYOUT/DISPOSERING: Faletti Ita Group
KARTOGRAFI: Ugland Group
TRYKK: Ugland Group
PRODUKSJONSÅR: 2011



AUSTRHEIM KOMMUNE
Sætremarka 2
5943 Austrheim
post@austrheim.kommune.no
Tlf. 56 16 20 00

Fakta om AUSTRHEIM

I Austrheim finn du det vestlegaste punktet av fastlandsnoreg, Vardetangen, som ligg på 4°56' 43,182 Ø, 60°48' 36, 614 N.

Austrheim er den nordlegaste kommunen i Hordaland. Kommunen består av 489 øyar, holmar og skjær, og ein bit fastland, og har om lag 2800 innbyggjarar og eit areal på 56 km².

Austrheim er eit øyrike med 433 km strandline; det meste av denne strandlina er tilgjengelig for alle, om du bur her, eller kjem på besøk med

båt eller bil. Skjergarden er innbydande med holmar, øyar, tronge sund og lune vikar.

Like karakteristisk for Austrheim er det låge kulturlandskapet med lynghiene som frå vikingtida prega kysten av Europa frå Portugal i sør, til Noreg i nord. Høgaste punktet i kommunen er Littlås fjellet, 109 m o h.

Austrheim er ein moderne, godt utbygd industrikommune. Mongstad området, som ligg både i Austrheim og Lindås kommunar, er eitt av dei største og mest varierte industriområda i landet med om lag 3000 arbeidsplassar. Statoil Mongstad raffineriet er største bedrifta i området.

I Austrheim finn du og nokre av dei største og eldste steinalderbuplassane i Noreg. Ved straumane her ute har folk livnært seg av fangst og fiske i meir enn 9000 år (Strilesoga 1). Berre ved Fosenstraumen er det registrert 63 buplassar. Fosenstraumen er framleis ein sikker fiskeplass.

Bøker om AUSTRHEIM
Turar i Austrheim av Knut Langeland (2002). Ei reise mot velferd og velstand i Austrheim og Lindås kommunar, er eitt av dei største og mest varierte industriområda i landet med om lag 3000 arbeidsplassar. Statoil Mongstad raffineriet er største bedrifta i området.

Reglar for FRILUFTSLIV
Allemannsretten er den retten alle har - uavhengig av eigedomsforhold - til ferdsl, opphald og aktivitet i utmark. Utmark - det vil i praksis seie - det meste av strender, svaberg, vatn, myrar, hei, skog og fjell i Noreg. Du har og rett til å plukke bær, sopp og blomar.

Alle desse bøkene kan du kjøpe på Servicekontoret på kommunehuset, i bokhandelen på Mastrevik Torg, eller låne på biblioteket.

Innmark er: Hus-/hytte-tomt, gardsplass, hage, dyrka mark, kulturbelte og skogplantefelt.

Verksam på: Bruk av eld i skogsmark er forbode 15. 4. til 15. 9. Generell bandtvang for hund heile året. Jakt og fiske i ferskvatn inngår

ikkje i allemannsretten (fiskekort). Hugs å late att led og grinder.

Langs kysten: Pass på fartsgrensene. Det er ikkje lov å bruke kai eller brygge utan løyve frå eigaren.

Motorferdsel: Motorferdsel i utmark er i utgangspunktet forbode. Eigar av privat veg kan forby køying og parkering langs vegen.

Utmær er: alt som ikkje er innmark.

Motorferdsel: Motorferdsel i utmark er i utgangspunktet forbode. Eigar av privat veg kan forby køying og parkering langs vegen.

Verksam på: Bruk av eld i skogsmark er forbode 15. 4. til 15. 9. Generell bandtvang for hund heile året. Jakt og fiske i ferskvatn inngår