

Y 332000






Y 334000

X 6658000

X 6656000

H710_1

Teiknforklaring:

-  Yttergrense for planen
-  Bandlegginggrense
-  Bandlegging for regulering etter plan- og bygningslova
-  Hovudveg - framtidig
-  Påskrift omsynsone (bandlegging)



Kvinnherad kommune

Kommunedelplan for omlegging av Fv 48 Løfallstrand

Kartmålestokk 1:20000
Ekvidistanse 5



Kommunestyret sitt vedtak: 20.03.2014

PLANEN UTARBEIDD AV: Akvator AS og Kvinnherad kommune

PLANIDENT.
20120025

SAKSBEH.
KJT