



KVINNHERAD
KOMMUNE



Kvinnherad
2050



PLANPROGRAM

KOMMUNEPLAN *Samfunnsdel og arealdel*
Høringsversjon

Kjære kvinnheringar!

Dokumentet de no har i handa er eit av dei viktigaste, strategiske dokumenta i Kvinnherad kommune. Planprogrammet skal beskriva kva vi skal planlegga i den nye kommuneplanen. Kommuneplanen er den største og mest overordna planen for all samfunnsutvikling i Kvinnherad. Innhaldet i planen vil ha stor innverknad på framtida til lokalsamfunnet og oss som bur her. Vi har valt å kalla planarbeidet Kvinnherad 2050. Det er for å illustrera at kommuneplanlegging handlar om framtida, og at vi gjennom dette arbeidet skal svara på korleis Kvinnherad kommune skal sjå ut i 2050.

Vi lever i ei tid der statlege styresmakter stiller stadig større krav til at utvikling i kommunane skal skje gjennom plan, og difor er det viktigare enn nokon gong med gode planar. Med rullering av kommuneplanen, som inneheld både ein samfunnsdel og ein arealdel, skal vi peika ut ei retning for lokalsamfunnet framover, og vi skal planlegga korleis vi skal utnytta areala vi har tilgjengeleg i kommunen vår.

Er det noko vi har nok av i Kvinnherad så er det areal, og her må ein etter mitt syn få til ei disponering som både gjev mulighet til utvikling av lokalsamfunn, næringsliv og eigedomar, samstundes som vi skal ta vare på kvalitetane ved urørt natur. Dette kan vera ein krevjande balansepong, men mykje kan løysast gjennom god planlegging.

Samfunnsdelen skal innehalda kunnskap og fakta om lokalsamfunnet, men først og fremst skal denne delen av planen peika på korleis samfunnet vårt skal sjå ut i 2050. I kva område skal vi satsa på utvikling? Kva type utvikling skal det vera? Korleis skal vi sikra levande bygder i heile kommunen? Kva type arbeidsplassar ynskjer vi her i framtida? Korleis skal vi snu stagnasjon i folketal til vekst i folketal? Vanskelege, men spennande spørsmål vi må ha gode svar på skal vi klara å lukkast. Det er sjølvstundt mange gode tankar om dette både blant dei folkevalde og i kommuneadministrasjonen, men her treng vi hjelp frå folket. Eg trur planen vert betre om den er farga av menneska som bur her, og eg trur vi folkevalde vert betre om vi får engasjement frå folket vi er sett til å tena. Eg oppmodar difor dykk alle om å hjelpa oss med dette, og vonar de vil ta i mot invitasjonen til medverknad i planarbeidet.

Arealdelen er delen med størst praktiske konsekvensar for oss alle. Har du ein eigedom du ynskjer å utvikla, vil dette vera mykje lettare dersom det ein planlegg er i tråd med kommuneplanens arealdel. Vi ser diverre alt for ofte at gode tiltak innbyggjarane ynskjer å realisera vert stoppa av fylkesmannen. Dette skjer oftast fordi det planlagde tiltaket ikkje er i tråd med kommuneplanen. Har vi ein god arealdel der mange har delteke i planarbeidet, vil det vera lettare for oss som kommune å hjelpa innbyggjarane med sine prosjekt. Det gjeld difor å vera aktivt med i planlegginga av ny arealdel, og spela inn til kommunen dei tankar og idear ein har. Hjelp oss å hjelpa deg med realisering av dine planar gjennom å medverka til ny arealdel.

Arealdelen har også store praktiske konsekvensar for kommunen sin mulighet til å leggja til rette for næringslivet. Ei stor bedriftsetablering kan i verste fall glippa dersom kommunen sine planar ikkje tek høgde for dette. Vi må difor gjennom arealdelen få fram areal som er klart til bruk for både nye og eksisterande bedrifter. Dette krev at vi tør å tenka stort. Det er betre å tenka for stort og heller ha for mange muligheter, enn å tenka for smått og mista muligheter. Planlegging er difor ekstremt viktig, men også ekstremt vanskeleg. Det er i planlegging ein verkeleg må tenka strategisk og sjå etter det vi

ikkje klarar å sjå. Her treng vi også hjelp frå folk som bur her, og eg vil utfordra særleg næringslivet til å hjelpa oss med sin kunnskap og kompetanse. Det er først og fremst gjennom ein god kommuneplan vi kan leggja til rette for etablering av nye arbeidsplassar og ny næringsverksemd i Kvinnherad.

Eg vil hevda Kvinnherad har alt. Vi har trivelege lokalsamfunn, gode sentrumsområde, trygge bumiljø, variert næringsliv, folk med pågongsmot, spektakulær natur og enorme naturressursar. Kvinnherad har alle muligheiter for å lukkast, men eg er redd vi allereie har gått glipp av ein heil del muligheiter fordi planane våre har vore for dårlege. Dette skal vi no gjera noko med.

Eg ser fram til arbeidet med ny kommuneplan, og vonar at planen den dagen den skal vedtakast i kommunestyret er resultat av sterk medverknad frå heile lokalsamfunnet. Vi kvinnheringar har til felles at vi alle har valt å satsa på eit liv i Kvinnherad. Lat oss no alle saman delta i dugnaden for ein ny kommuneplan der vi kan realisera kommunen sitt slagord: Fellesskap og trivsel – utvikling og vekst.

Lukke til!

Med helsing
Peder Sjø Slettebø

A handwritten signature in blue ink, appearing to read 'Peder Sjø Slettebø', with a horizontal line extending to the right.

Ordfører

1	FØREMÅL OG BAKGRUNN	5
1.1	Mandat	5
1.2	Bakgrunn	5
1.3	Organisering	6
1.4	Opplegg for medverknad.....	6
1.5	Handsaming av innspel til planen.....	7
1.6	Framdrift.....	8
2	KVINNHERAD 2019, STATUS I DAG.....	9
3	KVINNHERAD 2050 - hovudtema og problemstillingar	13
3.1	Attraktiv kommune	13
3.2	Frisk kommune	15
3.3	Grøn kommune	17
4	AREALSTRATEGI.....	19
5	METODE OG KARTLEGGING	20
5.1	Verdi- og konsekvensutgreiing og risiko -og sårbarheitsanalyse	20
	Analyse av arealreserve knytt til bustad	21
5.2	Strandsoneanalyse	21
5.3	Flaumfaresonekartlegging.....	21
5.4	Kartlegging av kritiske punkt i bekkar og bratte vassdrag.....	21
5.5	Moglegheitsstudie i Mauranger	21
6	HANDLINGSDDEL	22
7	KJELDER	23
	Vedlegg A Føringar	24

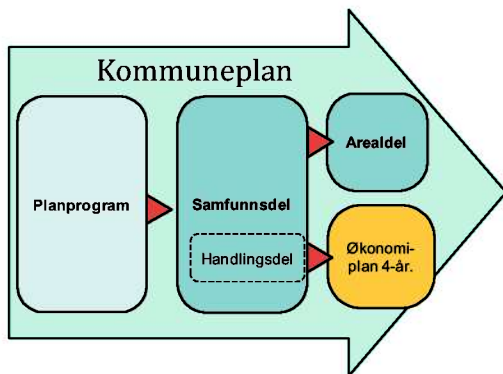
1 FØREMÅL OG BAKGRUNN

1.1 Mandat

Kvinnherad kommunestyre vedtok 22.03.18 oppstart av ny kommuneplan, med samfunnsdel og arealdel.

1.2 Bakgrunn

Vedteken planstrategi seier at arbeidet med ny samfunnsdel skal på plass i kommunestyreperioden. Samfunnsdelen til kommuneplanen er kommunen sitt verktøy for strategisk, overordna, langsiktig og heilskapleg planlegging. Samfunnsdelen skal planlegge både for kommunen som samfunn og organisasjonen Kvinnherad kommune. Gjennom arbeidet med kommuneplanen skal kommunen vektlegge viktige utfordringar knytt til samfunnsutvikling og synleggjere dei strategiske vala kommunen tek.

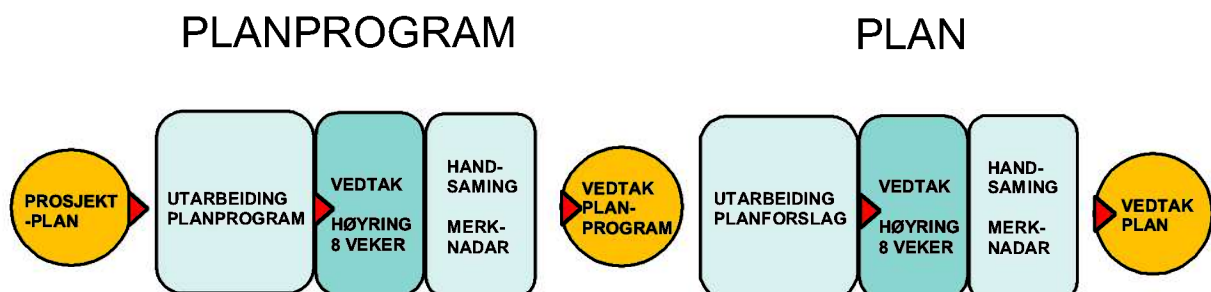


Kommuneplanen skal vera styrande for alt vidare planarbeid i den kommunale organisasjonen, og planprogrammet er meint å styrkja

medverknaden tidleg i planarbeidet og bidra til ein målretta og føreseieleg planprosess. I planprosessen vil det bli lagt vekt på å styrke medverknad og politisk styring av planarbeidet, som vil gje kommuneplanen politisk forankring og føre til auka plandisiplin og planforståing. Vidare er det eit viktig mål for planarbeidet at det vert ei tydeleg kopling mellom samfunnsdelen og arealdelen, samt kopling mellom samfunnsdelen, handlingsdelen og den fireårige økonomiplanen.

Gjeldande samfunnsdel vart vedteken heilt attende i 2000. Det vart starta eit større arbeid med revidering av planen i 2005, og i dei påfølgande åra vart det gjennomført ein omfattande prosess med evaluering av gjeldande plan, idédugadar, visjonsverkstad, scenarioanalyse, temamøte og innspelsamling. I 2014 vart det utarbeidd eit planprogram for ny samfunnsdel av kommuneplanen, men planarbeidet vart aldri slutført. Ein del av dette planarbeidet vert no løfta fram att og brukt inn i den nye kommuneplanprosessen.

Planprogrammet skildrar felles planprosess for samfunnsdelen og arealdelen for å sikre tydeleg kopling. Det kan likevel tenkjast at det blir to løp seinare i prosessen, men det er viktig å få på plass ein samfunnsdel som eit fundament for arealdelen.



1.3 Organisering

Oppdragsgjevar:	Kommunestyret
Prosjekteigar:	Rådmannen
Styringsgruppe:	Kvinnherad formannskap
Prosjektleiing:	Avdeling for samfunnsutvikling (KNU)
Prosjektgruppe/koordineringsgruppe	Leiargruppa
Politisk arbeidsgruppe for kommuneplanarbeid	Øyvind Utne(H), Arne Bjørnevik(H), Clara Hveem(SP), Stein Olav Ølvestveit(SP) og Hilde Enstad (AP).
Referansepersonar/gruppe:	Rådmannen sitt leiarforum

1.4 Opplegg for medverknad

God medverknad er nøkkelen til ein god planprosess. Det skal leggjast til rette for medverknad for innbyggjarar, lag og organisasjonar, både i prosessen med planprogrammet og i arbeidet med sjølve planen så tidleg som mogleg. Det vert lagt opp til ein open, brei og tilgjengeleg medverknadsprosess der det skal leggjast til rette for alle grupper i samfunnet. Kommunen vil spele på fleire medverknadsmetodar for å få flest mogleg engasjert og involvert i planarbeidet. Døme på medverknad:

- Spørjeundersøkingar (kan rettast mot særskilde grupper)
- Sosiale medium #kvinnherad2050
- Rettleiar for innspel
- Folkemøter med tema: bustad, næring, landbruk og akvakultur
- Stand på AqKva-konferansen 2019
www.aqkva.no og Hardangerfjordseminaret 2019
- #kvinnherad2050 - nettside for medverknad www.kvinnherad2050.no
- Lokalmedia – redaksjonelt og annonsering
- Opplegg for medverknad for born og unge vert etablert saman med skulane. I tillegg vert det utforma målretta undersøkingar for unge gjennom sosiale medium.



I tillegg til eit planlagd opplegg skal vi vere førebudd på å ta situasjonar «litt på sparket», og vere synlege på arrangement mv. Det vert lagt opp til lengre høyringsfristar enn det som det er krav om i lova for å sikre god medverknad (sjå punkt 1.6).

Politisk forankring og eigarskap til planen vert avgjerande for planarbeidet. For å få politisk styring og forankring av planarbeidet, vert det lagt opp til hyppige tangeringar med politisk arbeidsgruppe for kommuneplanarbeid og formannskapet, m.a. gjennom handsaming av innspel og siling. Rådmannen kjem regelmessig til å informere både formannskapet og kommunestyret om framdrift på planarbeidet. Styringsgruppa (Formannskapet) skal gjere vedtak om siling av innspel og handsaming av merknadar.

Informasjon om planprosessen skal vere open og lett tilgjengeleg for innbyggjarane, m.a. på www.kvinnherad2050.no.

Medverknad som er gjennomført:

- Val av plantema i styringsgruppa. Formannskapet har ved fleire høve fått uttale seg til val av plantema.
- Val av plantema med den kommunale organisasjonen (leiarforum). Utskjekking av tema innanfor alle fagområde.
- Regionalt planforum, mai 2018.

1.5 Handsaming av innspel til planen
 For å handtere store mengder innspel (særskilt knytt til arealdel), er det naudsynt med ei grovsiling. Alle innspel vil bli samla i eit dokument med samandrag av innspela, samt administrasjonen sine faglege vurderingar av dei. Dokumentet vert grunnlaget for grovsilinga, som skal ha politisk handsaming. Berre dei innspela som «overlever» grovsilinga går vidare til full vurdering og konsekvensutgreiing. Etter konsekvensutgreiinga står ein att med dei innspela som skal inn i planframlegget. Det er viktig å gjere silinga på ein mest mogleg føreseieleg og gjennomsiiktig måte. Ei slik siling med politisk handsaming er viktig for å få til politisk forankring og styring.

- ✓ **Innspel som går vidare til KU får grøn farge.**
- ✓ **Innspel som kan gå inn med endring får oransje farge.**
- ✓ **Innspel som rådmannen føreslår å ta ut av planen får raud farge.**

Val av plantema, særleg i arealdelen, vil vera avgjerande for omfanget og ressursbruken på planarbeidet. Om planen vert avgrensa i forhold til nokre tema, vil planarbeidet gå meir effektivt. Til dømes veit vi at nye byggjeområde til fritidsbustad og naust i strandsona ofte fører til høgt konfliktnivå med regionale og statlege styresmakter. Kommunen legg denne gangen opp til å prioritere nye areal til **bustad, næring og akvakulturføremål**.

Administrasjonen vil leggje fram vurdering av innspela etter "trafikklysmetoden":

Døme på vurderingskriterium:

Ingen konflikt God måloppnåing	Middels konfliktpotensiale Mindre god måloppnåing	Høgt konfliktpotensiale Svært dårleg måloppnåing
-----------------------------------	------------------------------------------------------	-----------------------------------------------------

SAMFERDSLE
BYGDEUTVIKLING
INKLUDERING
NÆRINGSUTVIKLING
FOLKEHELSE

SAMFUNNSTRYGGELEIK
STRANDSONEVERDIAR
NATURFARE
LANDBRUKSVERDIAR
KULTURMINNEVERDIAR

Frå mai 2019 til august 2019 vil det bli opna for innspel til planarbeidet. Administrasjonen brukar denne perioden til å lage silingsgrunnlaget for styringsgruppa. Etter at silinga er gjennomført, vil det bli utarbeidd verdi- og konsekvensvurdering av dei planendringane som krev det, og på bakgrunn

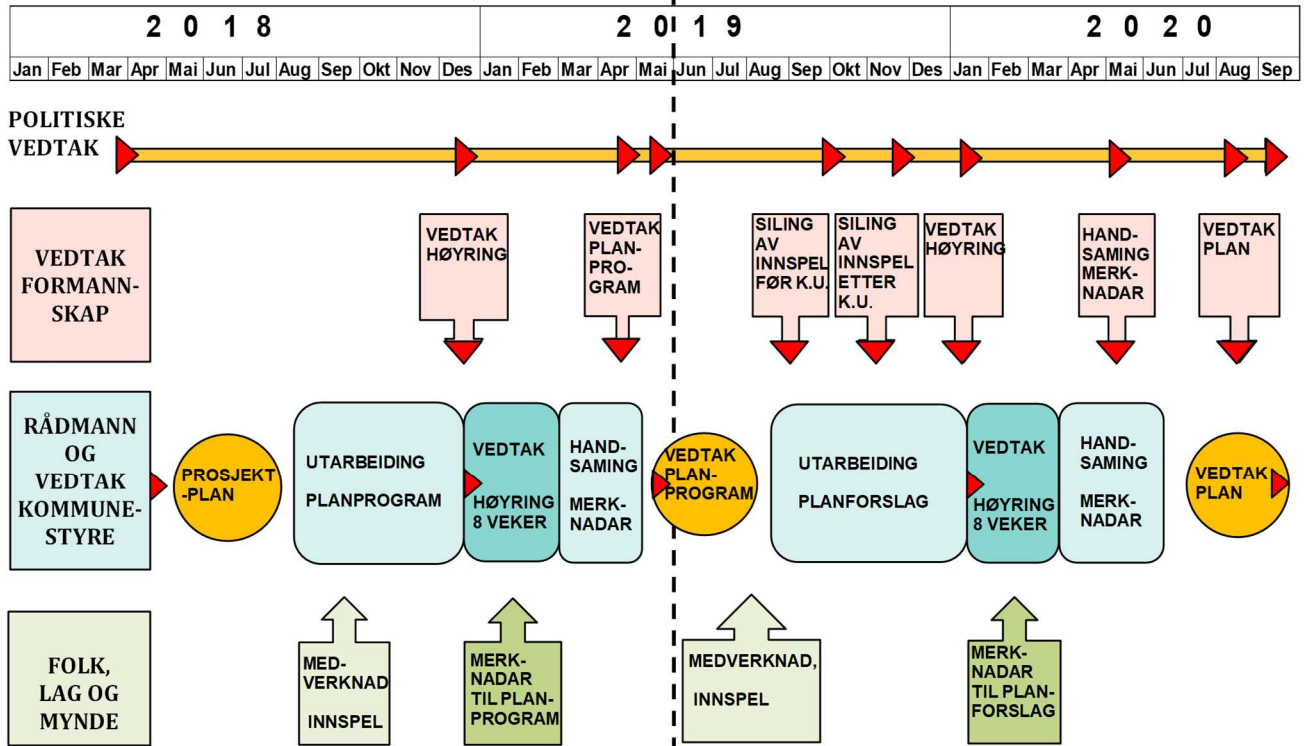
av vurderingane utarbeidar rådmannen framlegg til ny kommuneplan som styringsgruppa kan gjere vedtak om å leggje ut på høyring. Merk; etter at planforslaget er lagt ut på høyring, ønskjer ein ikkje innspel om nye moment til planen, men berre merknadar til planforslaget.

1.6 Framdrift



PLANPROGRAM

PLAN



Framdriftsplan for ny kommuneplan	
Revidert 11.09.18	
Handling	Tidsrom
Vedtak start planarbeid	Mars 2018
Planforum HFK	Mai 2018
Drøfting høringsutkast i pol. arb.gruppe for komm.planarb	November 2018
Formannskapet: Vedtak planprogram på 8 vekers høyring	Desember 2018 – Februar 2019
Handsaming merknadar i pol. arb.gruppe for komm.planarb.	Mars 2019
Formannskapet: Vedtak planprogram	April 2019
Kommunestyret: Vedtak planprogram	Mai 2019
Innspelsperiode	Mai 2019 – August 2019
Medverknad: Temamøter, folkemøter, aktivitetar, osv.	Mai 2019 – September 2019
Grovsiling i av innspel før KU i pol. arb.gruppe for komm.planarb.	September 2019
Handsaming innspel i formannskapet	September 2019
Finsiling av innspel etter KU i pol. arb.gruppe for komm.planarb.	November 2019
Handsaming finsiling i formannskapet	November 2019
Planforum HFK	November 2019
Drøfting høringsutkast i pol. arb.gruppe for komm.planarb	Januar 2020
Formannskapet: Vedtak planforslag på 8 vekers høyring	Januar 2020
Handsaming merknadar i pol. arb.gruppe for komm.planarb	April 2020
Formannskapet: Handsaming merknadar	Mai 2020
Formannskapet: Vedtak Kommuneplan	August 2020
Kommunestyret: Endeleg vedtak Kommuneplan	September 2020

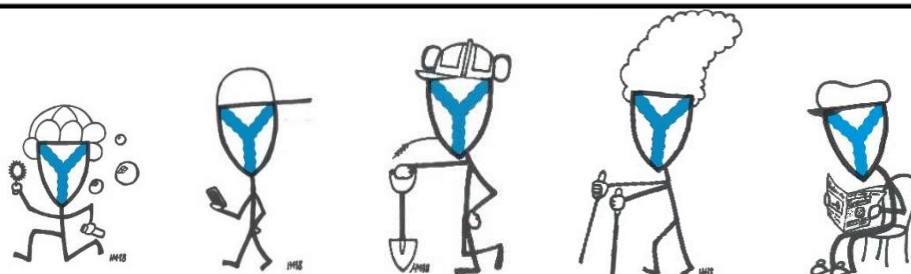
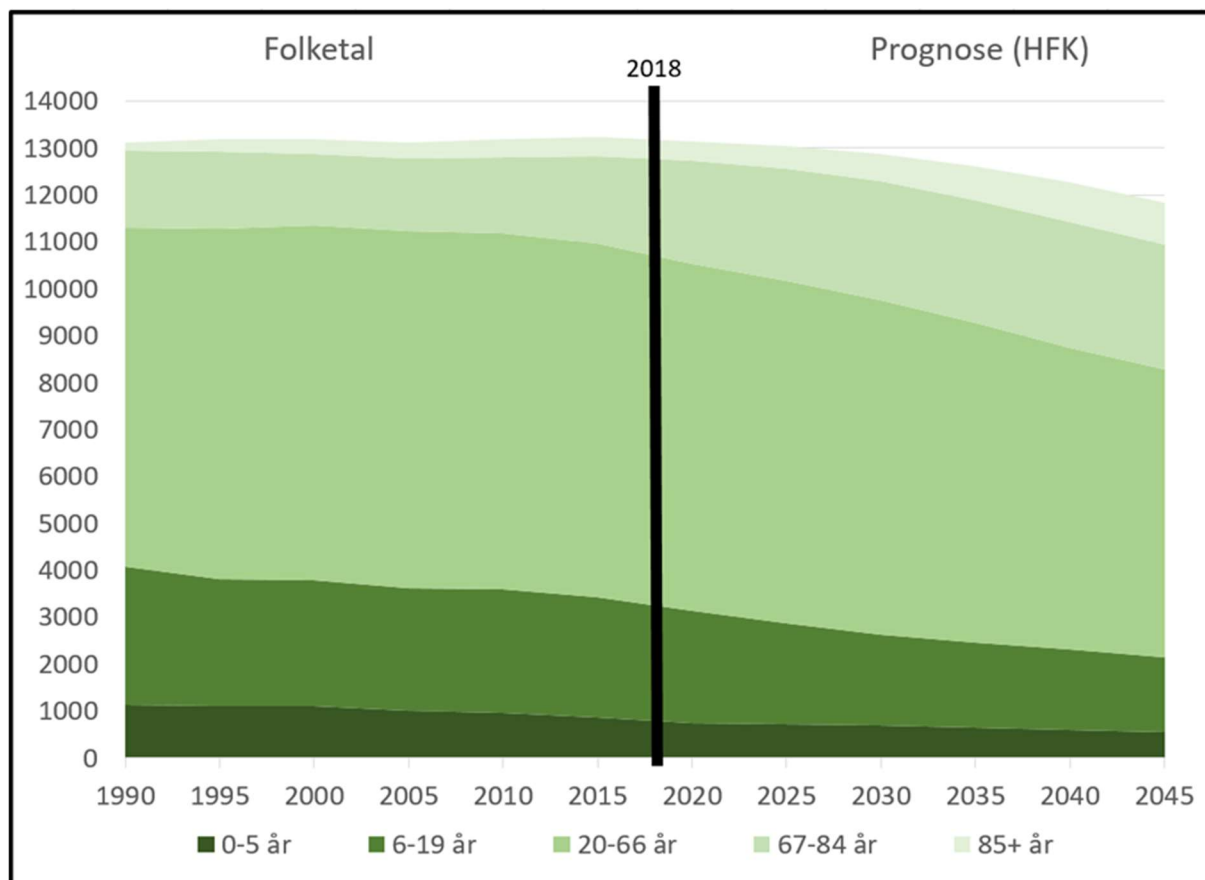
2 KVINNHERAD 2019, STATUS I DAG.

Kvinnherad er ein relativ stor kommune i vestlandsmålestokk; både i areal (kring 1100 km² landareal og kring 1500 km² i alt) og i folkesetnad (vel 13.000 innbyggjarar). Kommunen ligg slik til at den utgjer sin eigen region.

Demografi og sysselsetting

Folketalet i Kvinnherad har dei siste 30 åra vore stabilt på om lag 13.000 innbyggjarar. Dei nyaste prognosane syner at folketalet kjem til å gå ned med om lag 1300 innbyggjarar, kring

10%, fram mot 2045. I tillegg vert samansetninga i folkesetnaden endra kraftig. Gjennomsnittsalderen er aukande og fødselsoverskotet er minkande. Det skuldast i hovudsak låge fødselstal, netto fråflytting og aukande del eldre. I følge prognosane vil det i framtida vere langt færre unge og personar i arbeidsfør alder enn i dag (hordaland.no og statistikkivest.no, 2018).



Alder	0-5 år	6-19 år	20-66 år	67-84 år	85 + år
Prognose 2045, endring frå 2018	-236	-870	-1325	571	517

Endringa i folkesetnaden vil gje store utfordringar for det kommunale tenestetilbodet, særleg innan helse, omsorg og sosial. Allereie i dag har vi utfordringar med å halde ein berekraftig folkesetnad, særleg i dei mindre bygdene i utkanten av kommunen der barnekulla har falt dei siste åra. Men ein skal merke seg at prognosen ikkje tek høgde for framtidige infrastrukturprosjekt eller aktuelle, lokale tema som kan verke inn på utviklinga. Stor auke i etterspurnaden etter arbeidskraft kan til dømes endre folketalutviklinga i positiv retning (hordaland.no, 2018).

Innanriks flytting og innvandring

KVINNHERAD 2017	
INNVANDRING	53
UTVANDRING	40
INNANLANDS INNFLYTTING	346
INNANLANDS FRÅFLYTTING	421
NETTOFLYTTING	-62



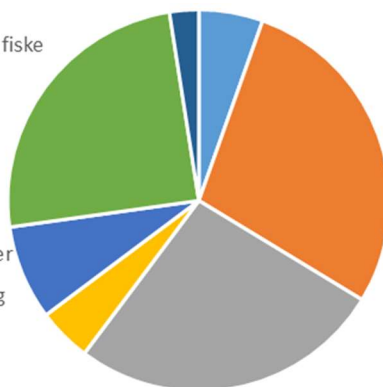
(statistikkivest.no, 2017)

Pendling

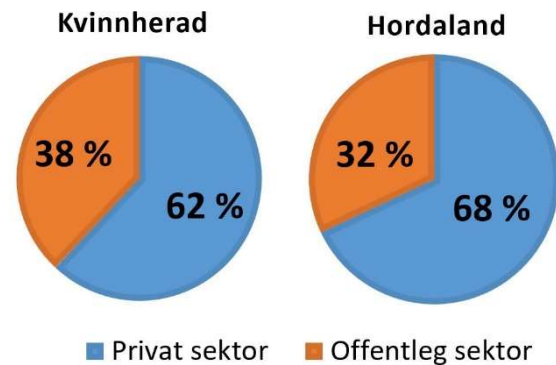
Det er ein liten del av den samla arbeidsstokken som pendlar ut av kommunen for å arbeide, og enda færre som pendlar inn. Utpendling til Stord (189), Bergen (181) og offshore (119) er dei 3 største gruppene (hordaland.no, 2016).

Næringsstruktur

- Jordbruk, skogbruk og fiske
- Sekundærnæringar
- Servicenæringar
- Off.adm.
- Undervisning
- Helse- og sosialtenester
- Personleg tenesteyting



(ssb.no, 2018)



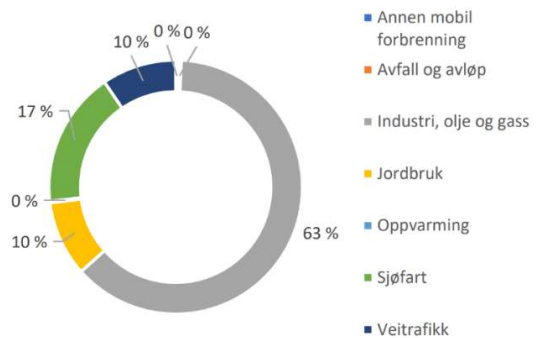
(ssb.no, 2018)

Klima og naturfare

Klimaet er i endring og det vil få konsekvensar for Kvinnherad. Klimaprofilen for Hordaland viser kva ein kan vente av endringar i klima i framtida, mellom anna vil styrtnedbør kome hyppigare.

Aktsemdskart for ras og flaum dekkjer store deler av kommunen. Mange av tettstadane er etablert nær elv og flaumleier, og viktig infrastruktur er plassert på ras- eller flaumutsette stader.

Klimagassutslepp



(Greensight, 2018)

Oppvekst

Desentralisert struktur innan oppvekst: 17 barnehagar, 15 grunnskular (10 barneskular, 4 ungdomsskular, 1 kombinert skule) og 1 vidaregåande skule. Det er full barnehagedekking i kommunen, men det er ei utfordring å gje tilbod med kort reiseveg i dei små bygdene.

Det er kompetanseutfordringar innan små einingar. Fritidstilbodet i kommunen er bra, men anleggskapasiteten er avgrensa.



Folkehelse

Eit gjennomgåande tema for alle vurderingar er ulikheit i helse. Helsa er jamt over dårligare og levealderen kortare hjå menneske med kort utdanning, låg inntekt og låg yrkesstatus (HIOA, 2014).

Kvinnherad har utarbeidd ei eiga *folkehelseoversikt* (rullering i 2019). Saman med folkehelseinstituttet sin årlege *folkehelseprofil*, har ein klare tal på trekk i kommunen. Mellom anna har kommunen store utfordringar knytt til sjukdomar som kan førebyggast.

Ungdata er lokale undersøkingar som gir eit godt innblikk i korleis det er å vere ung i dag. Neste undersøking er lagt til første halvår 2019. Sjølv om Kvinnherad ikkje skil seg ut innan spesielle tema i høve til fylket eller nasjonen, er det mykje folkehelsegevinst i å hindre fråfallet i vidaregåande skule.

Kommunikasjon, samferdsle og senterstruktur

Kvinnherad manglar ein klar senterstruktur. Tilhøvet mellom lokalsenter, kommunesenter og regionsenter er ikkje sjølvsgt. Husnes er regionsenter. Kommunen er oppdelt og vidstrakt. Fire ferjesamband knyt kommunen saman, samstundes som ferjene i lag med to lenger tunnelar skapar kontakt med regionen elles. Kollektivtrafikken har låg frekvens og gang- og sykkelnettet er usamanhengande. Fiber og breibandnettet er godt utbygd.

Helse og omsorg

Desentralisert struktur innan helse og omsorg: 4 legesenter, 4 helsestasjonar, 3 alders- og sjukeheimar.

Det er krevjande å rekruttera kvalifisert personell og sikre samordna tenestetilbod. Nye oppgåver er tillagt kommunen og førebyggbare sjukdomar og endra alderssamansetnad er nye utfordringar.

Kultur

Kvinnherad har eit mangfald av friviljuge lag og organisasjonar som tilbyr kultur- og fritidsaktivitetar til innbyggjarar og tilreisande. Gjennom institusjonar som Baroniet Rosendal, Halsnøy kloster, mellomalderkyrkjene, Kulturhuset Husnes, festivalar og andre arrangørar i friviljug sektor, har Kvinnherad òg eit godt tilbod av profesjonelle kulturtilbod. Det er ei trend innan friviljugfeltet at det er ei dalande interesse for langsiktig organisasjonsarbeid, medan interessa for prosjektbasert friviljug arbeid er aukande. Det er ei dalande deltaking i organisasjonar i ungdomsåra.

Natur, friluftsliv og strandsone

Kommunen har eit mangslunge og variert landskap, frå skjergardsidyll med øyar og lune viker i sørvest til høg fjell, tronge fjordar og bratte dalsider i nordaust. I samband med kraftutbygging er det bygd bilvegar høgt til fjells, og fjellheimen er lett tilgjengeleg. Opparbeidde turstiar og tilrettelagde bade-



plassar er å finna i dei fleste bygder. Kommunen har fleire mindre statleg sikra friluftslivområde og ein stor del av kommunen er kartlagt og vurdert som svært viktig eller viktig friluftslivsområde.

Det er ei særleg lang strandsone i kommunen då fastlandsdelen har ei rekkje fjordarmar som skjer seg inn i landskapet samt at det er fleire store øyar. Ein stor del av strandsona er ubygd og består for det mesta av skog eller dyrka mark. Dei fleste bygdene i kommunen ligg langs fjorden og ein stor del av vegane ligg tett i fjorden. Kommunen har difor òg mange område der strandsona er nedbygd med hus, infrastruktur, naust og båtanlegg.

Kvinnherad har store areal verna som nasjonalpark (Folgefonna), naturreservat og landskapsvernområde. Saman med tre verna vassdrag og eit godt kunnskapsgrunnlag for terrestrisk naturmangfald er det klassiske naturvernet godt ivareteke.

Reiseliv

Som punkta over viser, har Kvinnherad mykje å by på. Naturen med Folgefonna nasjonalpark i spissen er ein sentral del av attraksjonskrafta.

Kulturell input får ein mellom anna hjå Baroniet Rosendal , Galleri G Guddal, Halsnøy Kloster, musea og Folgefonnsenteret.

Turistsesongen i Kvinnherad er hovudsakleg frå påske til slutten av september. Det er fleire nordmenn enn andre nasjonalitetar som besøker Kvinnherad enn i dei andre kommunane i regionen, mykje grunna større arrangement og særleg grunna Baroniet i Rosendal.

I heile kommune finn ein små verksemdar som tilbyr overnatting og utleige av hytter. Større verksemdar finn ein i Rosendal. Dei fleste er heilårsopne. Gjestehamnene i kommunen står for ein god del av overnattingane, i tillegg til bubiltrafikk og enkelt friluftsliv.



Kvinnherad
2050



3 KVINNHHERAD 2050 - hovudtema og problemstillingar

Kvinnherad er eit samfunn som har ei rekkje styrker som gjer oss godt rusta til å ta fatt på dei mange utfordringane som kjem i åra fram mot 2050: eit variert og tilpassingsdyktig næringsliv, gode nærmiljø og fantastisk natur som lokkar stadig fleire besøkjande. Kommuneøkonomien er solid og det finst ikkje planar for samanslåingar med andre kommunar. I kommuneplanen vert framtida møtt gjennom tre overordna perspektiv: **Attraktiv, frisk og grøn kommune.**

Kvifor «attraktiv, frisk og grøn»? Det har vore jobba grundig med val av plantema for denne kommuneplanen og det går nokre raude trådar

gjennom alle temaa. Desse er; attraktivitet, folkehelse, og klima- og miljø. At «alt heng saman med alt», kjem tydeleg fram når ein skal lage ein slik overordna og nærast altomfattande kommuneplan. For å forstå plantema som til dømes bustad og næring, er det naturleg å sjå det i desse perspektiva: Kva er det som gjer Kvinnherad til ein attraktiv stad å bu? Korleis er det attraktivt å bu i Kvinnherad? Er det attraktive arbeidsplassar her? Kan Kvinnherad vere ein god stad å leve eit sunt og godt liv? Kva moglegheiter har Kvinnherad for innovasjon og verdiskaping gjennom det grønne skiftet?



3.1 Attraktiv kommune

Næring – bustad – samferdsle

Kvifor attraktiv?

Fordi vi ikkje har noko val. Prognosane syner at folketalet dei neste 25 åra går ned med kring 10% om vi ikkje klarar å tiltrekke oss nye innbyggjarar og halde på dei vi allereie har. Samstundes vil etterspurnaden etter kvalifisert arbeidskraft auke kraftig innan kommunale tenester. Kommunen må altså tiltrekke seg kompetente fagfolk for å vere rusta for dei store omstillingane vi veit kjem i samfunnet vårt.

Kvinnherad er avhengig av å vere attraktivt for *næringslivet* fordi det skapar arbeidsplassar, kompetanse og verdiar i

samfunnet. Då er god kommunikasjon med omverda ein viktig del av tiltrekkingskrafta. I dag er det tungvint å kome seg til og frå Kvinnherad, dette er noko som er til hinder for næringsliv og innbyggjarar i Kvinnherad. Saman med god internkommunikasjon er samferdsle og transport inn og ut av kommunen difor ein viktig faktor for kor attraktiv Kvinnherad vil vere i 2050.

Kvinnherad har i dag levande, vakre og helsefremjande lokalsamfunn som folk får lyst til å bu og besøkje. Det er attraktivt, og må byggast vidare på. Då må vi i tillegg til arbeidsplassar tilby gode bustader til nye og eksisterande kvinnheringar.

Kva har attraktivitet med ny kommuneplan å gjere?

1. Kommuneplanen må svare på *korleis* Kvinnherad kan verte meir attraktiv for eigne og nye innbyggjarar, besøkjande og næringsliv.
2. Planen må svare på kva som er våre fremste styrkar og kvalitetar. Kvinnherad kan ikkje vere best på alt, med avgrensa ressursar vert ein fort middels jamt over. For at kommuneplanen skal gjere ein vesentleg positiv skilnad for samfunnet Kvinnherad, må vi velje ut nokre få område å satse på.
3. Det er avgjerande at det Kvinnherad vel å satse på i *samfunnsdelen* av kommuneplanen, vert spegla i *arealdelen*, altså kartet, og til slutt kan materialisera seg i terrenget.

- 3.1.1 Problemstillingar om attraktivitet som skal svarast på i ny kommuneplan:

Samfunnsdel:

- Korleis kan Kvinnherad vere ein attraktiv kommune i det nye fylket Vestland og for innbyggjarane i våre nabokommunar?
- Korleis skal Kvinnherad oppretthalda ein berekraftig folkesetnad?
- Korleis leggje til rette for verdiskaping og arbeidsplassvekst?
- Korleis skape og trekkje til seg kompetent arbeidskraft?
- Korleis leggje til endå meir innovasjon og nyskaping?
- Korleis styrkje den positive utviklinga i landbruket i Kvinnherad?
- Korleis styrke reiselivsnæringa i Kvinnherad?
- Korleis kan regionsenteret Husnes skape nye arbeidsplassar og vere ein motor for heile kommunen og regionen?
- Korleis definere senterstrukturen i Kvinnherad?
- Korleis styrkje den sterke frivilligheita og dei kulturelle spydspissane i Kvinnherad?
- Korleis skal Kvinnherad satse på betre samferdsle?

- Korleis skal Kvinnherad kommune byggje og utvikle ein offensiv stadlig kultur for å gripe moglegheitene?

Arealdel:

- Korleis sikrar vi oss gode næringsareal til framtida?
- Korleis sikre oss gode næringsareal på sjø til framtida?
- Korleis planleggje bustadbygging i Kvinnherad?

Beredskap for flaks

Selv om tilfeldige hendelser og flaks har stor betydning for næringsattraktiviteten, vil en kunne tenke seg at kommunene er forskjellige med hensyn til hvordan de reagerer når det oppstår en anledning til vekst. Noen kommuner griper mulighetene raskt og utnytter flaksen, mens andre reagerer sent eller kanskje ikke i det hele tatt. Kanskje bør kommunene ha en «beredskap for flaks»? En plan for hvordan de reagerer hvis det plutselig står en større nyetablering, en investor eller enn annen mulighet for å skape vekst. Kommuner kan berede grunnen for å utnytte positive hendelser gjennom å ha gode arealplaner, raske beslutningslinjer og en aktiv og årvåken oppmerksomhet på muligheter som byr seg.

«Suksessrike distriktskommuner anno 2018», Telemarksforskning 2018.

3.2 Frisk kommune

Trivsel – deltaking – helsefremjande nærmiljø

Gjennom å nytte frisk kommune som perspektiv i kommuneplanen, set vi fokus på faktorar som kan påverke folkehelsa gjennom heile livsløpet.

Oppvekstvilkår, bumiljø, deltaking i arbeid, utdanning, fysisk aktivitet og sosial deltaking er faktorar som i stor grad påverka helsetilstanden i folkesetnaden. Ein arbeidsplass å gå *til* kan vere like viktig for helsa som ein tursti å gå *på*.

Kvifor frisk kommune?

Folkehelsearbeid og utvikling av aktive og tryggekalsamfunn er to sider av same sak. Som frisk kommune har Kvinnherad mange positive faktorar å byggje vidare på, men òg ein del utfordringar å ta tak i.

Å halde innbyggjarane friske, heng saman med korleis vi innrettar samfunnet. Slik må ein halde ein sunn økonomi, gode bustader, eit sunt arbeidsmiljø, gode oppvekstvilkår og trygge omgjevnader for å betre helsa i kommunen. Kvinnherad har ei rekke fordelar når det gjeld folkehelsa. Rikholdig natur, trygge lokalsamfunn med høg tillit, eit aktivt lagsliv og låg arbeidsløyse.

Det er forventa at ei aldrande folkesetnad vil skape eit auka press på helse- og omsorgstenesta. Færre i yrkesaktiv alder vil venteleg gje større utfordringar knytt til å skaffe tilstrekkeleg personell til å dekke det auka behovet for helse- og omsorgstenestar.

Samstundes skil Kvinnherad seg negativt ut med ein høg del unge uføre, samt mange som slit med førebyggbare sjukdomar og dårleg psykisk helse. Lågt fysisk aktivitetsnivå og overvekt eit problem, òg blant unge. Det er vanskeleg å bøte på desse utfordringane utan å ta tak i dei store underliggende årsakene i samfunnet. Då er det samanfiltra makrotrendar som lågt utdanningsnivå, aukande sosiale skilnader, einsemd og mangel

på naturlege sosiale møtestader som slit på folkehelsa (Helsedirektoratet).

Kva har folkehelse med ny kommuneplan å gjere?

1. Ein vél ikkje alltid kva helse ein skal ha, men kommunen har eit ansvar for folkehelsearbeidet. Å leggje til rette for at den einskilde kan ta eit val som er helsefremjande er god helsepolitikk. Slik skal helsemessige omsyn bli ivaretekne gjennom planlegging.
2. Kommuneplanen sin samfunnsdel må svare på dei store demografiske utfordringane som kjem til å påverke tenestetilbodet til kommunen, særleg innan oppvekst og, omsorg, helse og sosial.
3. Samfunnsdelen er òg premissleverandør for kva grep kommunen gjer for å fremje trygge, inkluderande lokalmiljø med eit godt tilbod innan kultur, idrett og fritidsaktivitetar.
4. Arealdelen av kommuneplanen er avgjerande for å fremje folkehelsa ved å planleggje korleis kompakte, trygge og helsefremjande bygder skal sjå ut i røynda.

3.2.1 Problemstillingar om frisk kommune som skal svarast på i ny kommuneplan:

Samfunnsdel:

- Korleis leggje betre til rette for tilgang til arbeid og aktivitet for alle grupper?
- Korleis legge til rette for eit samfunn med små skilnader?
- Korleis leggje til rette for gode og helsefremjande val og miljø?
- Korleis skape arenaer som stimulerer til aktivitet og fellesskap mellom alle lag i folkesetnaden?
- Korleis skape trygge og gode oppvekstvilkår?
- Korleis stimulere til deltaking i frivilligheita?
- Korleis skal Kvinnherad byggje kompetanse og infrastruktur knytt til velferdsteknologi?

- Korleis styrkje innbyggjarane sitt høve til å meistre eigne liv?
- Korleis planlegge for eit meir aldersvenleg samfunn?
- Korleis ta vare på og utvikle gode kultur-, idretts- og fritidstilbod?

Arealdel:

- Korleis skape trygge og inkluderande lokalsamfunn?
- Korleis skal kommunen utvikle helsefremjande miljø og treffstader i det førebyggjande arbeidet?

- Korleis kan kommunen leggje til rette for aktiv transport for alle?
- Korleis skal kommunen sikre befolkninga mot faktorar i miljøet som kan ha negativ innverknad på helse?
- Korleis sikre tilgang til naturopplevingar i nærleiken av bustadområde?
- Korleis ivareta og utvikle ferdselsårer for friluftslivet?



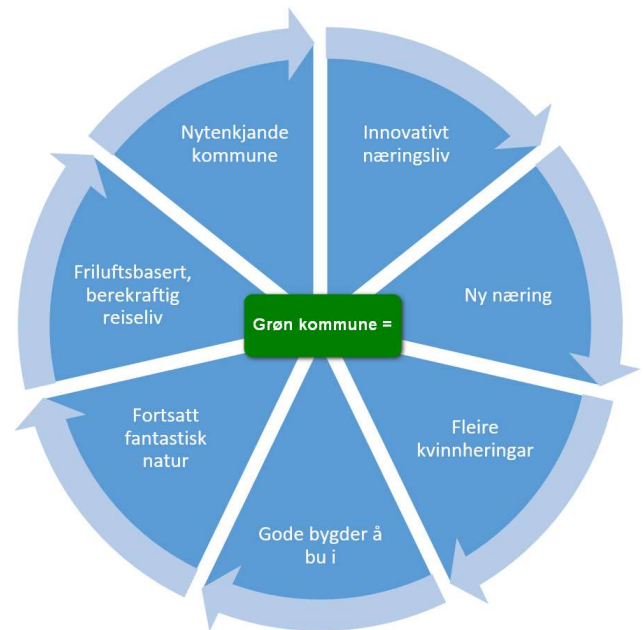
3.3 Grøn kommune

Næring – samferdsle - klimatilpassing - berekraftig planlegging

Noreg har ratifisert Paris-avtalen og lovfesta denne gjennom ein ny klimalov 1. januar 2018. I følgje klimaloven må vi redusere klimagassutsleppa med minst 40 prosent i 2030 samanlikna med 1990. Ein stor del av kutta vil måtte kome på lokalt nivå, og dei krev ei heilskapleg tilnærming, med kartlegging, systematisk arbeid med tiltak og konkrete målsettingar i kommuneplanen, som vert evaluert årleg. Om Kvinnherad som kommune og samfunn kjem raskt i gong finst det store moglegheiter for verdiskaping og innovasjon gjennom det grønne skiftet.

Kvifor grøn kommune?

Kvinnherad er på mange måtar heile den vestlandske driftigheita kokt ned i ein enkelt kommune: Her finst ein fruktbar kombinasjon av storproduksjon av vasskraft, kraftkrevjande industri og verdsleiande maritime og marine næringar. Dette er næringar som kvar for seg gjennomgår ei rivande utvikling mot eit grøntare samfunn, og saman sit på kompetanse som vi treng meir av framover. Det er i denne delen av næringslivet at ein får arbeidsplassane med dei største ringverknadene for resten av samfunnet, og ein naturleg stad å fokusera. Den fantastiske naturen, det veldrivne landbruket og dei pittoreske bygdene er noko turistane er i stadig større grad ser, samstundes som det er eit sterkt ynskje å få fleire til å busette seg i Kvinnherad. Innan både reiseliv og i utviklinga av lokalsamfunn må kommunen ta aktive grep for å sørge for at utviklinga skjer til nytte for heile samfunnet og i berekraftige former. I forvaltninga av strandsona vil det mellom anna bety at urørt natur har høg prioritet, og at den utviklinga kommunen tillater skjer til nytte for flest mogleg, til dømes gjennom fellesanlegg til sjø, småbåthamner og offentlege friområde i staden for nye område som vert privatisert.



Kva har grøn kommune med ny kommuneplan å gjere?

1. Kommuneplanen må svare på korleis Kvinnherad skal nå dei nasjonale målsettingane for klimakutt.
2. Kommuneplanen må svare på korleis Kvinnherad skal takle dei store omstillingane som kjem.
3. Kommuneplanen styrer Kvinnherad kommune sitt overordna grep om klimaleiing, næringsutvikling og klimatilpassing.

Kommuneplanen sin samfunnsdel skal leggje til rette for ei *heilskapleg samfunnsplanlegging*, avklare kva retning vi skal ta som samfunn, og kople dette saman i arealdelen med klare føresegner og føringar for arealbruk.

3.3.1 Problemstillingar om grøn kommune som skal svarast på i ny kommuneplan:

- Samfunnsdel: Korleis kan vi setje ambisiøse, men realistiske klimamål for heile Kvinnherad i kommuneplanen?
- Korleis kan kommunen setje klimaarbeidet i eit skikkeleg system? Korleis skal kommunen møte utfordringane knytt til samfunnsstryggleik, særskilt med tanke på klimaendringane? Korleis leggje til rette for ny grøn næring?
- Korleis utvikle og bygge ut fornybar energi?

- Korleis skape eit berekraftig reiseliv?
- Korleis skal vi ta vare på viktig natur og naturtypar for framtidige generasjonar?
- Korleis får vi til eit attraktivt, friskt og grønt utbyggingsmønster?

Arealdel:

- Korleis legge til rette for ei berekraftig akvakulturnæring?
- Korleis planlegge for berekraftig bustadbygging og næringsutvikling?
- Korleis leggje til rette for effektiv og miljøvennleg transport?
- Korleis handtere bruk og vern av fjorden, strandsona og dyrka mark på best mogleg måte?
- Korleis sikre og utvikle viktige friluftsområde for alle?
- Korleis får vi til god massehandtering?

4 AREALSTRATEGI

Kvinnherad kan ikkje seiast å vere ein presskommune. Det vert bygd 50-100 husvære årleg og 20-30 fritidsbustader. Veksten skjer i hovudsak langs aksen frå Rosendal til Husnes/Sunde/Valen og òg på sentrale deler av Halsnøy. Det er difor viktig at vi i Kvinnherad jobbar for differensiering av arealbruken, og det er trong for planstyrt fleksibilitet; i og nær tettstadane skal utbygging skje etter vedtekne reguleringsplanar. I bygdene elles kan spreidd utbygging skje der arealdelen til kommuneplanen legg til rette for det. Feltutbygging (to eller fleire einingar med felles infrastruktur) skal skje etter vedtekne reguleringsplanar om ikkje arealdelen seier noko anna. Talet på dispensasjonar skal ned som følgjer av målretta plangrep og auka plandisiplin.

Regionsenteret Husnes skal planleggjast med sterke sentrums kvalitetar, gode tenestetilbod for heile Kvinnherad, tenleg infrastruktur og gode kommunikasjonar. Området Husnes/Sunde/Valen skal sjåast i samanheng ved planlegging av bustadområde, arbeidsplassintensive område og transportløyningar.

Vi har i dag store reservar til byggjeområde, både til bustad og fritidsbustad. Byggjeområde som til dels har lagt lenge i kommuneplanen utan å verte realisert. Ved rullering av kommuneplanen er det viktig å vurdere om ein skal ta ut av planen eldre byggjeområde som ikkje har vorte realisert, og eventuelt sjå om ein bør finne nye areal som erstatning av nokre av byggjeområda.



5 METODE OG KARTLEGGING

5.1 Verdi- og konsekvensutgreiing og risiko- og sårbarheitsanalyse

Kommuneplanar som legg til rette for framtidig utbygging skal ha ei konsekvensutgreiing (KU) som skildrar og vurderer planen sine verknader for miljø og samfunn. Alle endringar av arealbruk skal verdi- og konsekvensutgreiast, jamfør pbl. § 4-2. Oppdatering av arealbruk i samsvar med vedtekne reguleringsplanar treng ikkje KU.

Risiko- og sårbarheitsanalysen (ROS) skal integrerast i verdi- og konsekvensutgreiinga. Analysen er ei grov kartlegging av moglege risikofaktorar. Område med fare, risiko eller

sårbarheit blir avmerka i planen med omsynssone (jamfør pbl. § 11-8).

Sjølv KU-metodikken er bygd på Statens vegvesen si handbok, V712. I planen skal det lagast ei oversikt over framtidige byggjeområde. Oversikta skal òg innehalda ei skjønsmessig vurdering av konsekvensane av dei ulike tiltaka. Vurderingane skal baserast på kjende registreringar i kommunen og hjå regionale mynde, fagleg skjønn, synfaringar i området og andre kjende opplysningar. Det skal så langt som råd er, hentast inn ny kunnskap om områda der det er utilstrekkeleg grunnlag frå før.

Tema i verdi- og konsekvensvurderinga	
<i>Miljø- og naturressursar</i>	<i>Samfunn</i>
Naturverdiar og biologisk mangfald	Friluftsliv og rekreasjon
Kulturminne og kulturmiljø	Helse
Landskap	Universell utforming
Ureining og støy	Born og unge
Klima og energi	Samfunnstryggleik
Fiskeressurs	Tettstadsutvikling
Strandsone	Transportbehov inkl. kollektivstrategi
Dyrka mark	Trafikktryggleik
Innmarksbeite	Næringsliv og sysselsetjing
Drivverdige/ikkje drivverdige skog	Infrastruktur og kommunalt tenestetilbod
	Samfunnsnytte

<i>Verdivurdering</i>	<i>Konsekvensvurdering</i>
Verdien vert vist med 1 til 4 stjerner *	Konfliktgrad vert vurdert frå -1 til +4
* = liten verdi	-4 = Svært store negative konsekvensar
** = Middels verdi	-3 = Store negative konsekvensar
*** = Stor verdi	-2 = Middels negative konsekvensar
**** = Svært stor verdi	-1 = Små negative konsekvensar
	0 = Ingen konsekvensar
	+1 = Små positive konsekvensar
	+2 = Middels positive konsekvensar
	+3 = Store positive konsekvensar
	+4 = Svært positive konsekvensar
	- = Ikkje vurdert

Vidare skal alle tema vurderast med ei kortfatta skildring og ein samanfatta firedelt skala. For kvart område skal det vurderast kor verdifullt området er for kvart tema og konsekvensane av den føreslegne arealbruken skal vurderast. I dei tilfella der verdiar eller konsekvensar er rekna som marginale, er det ikkje gitt noko vurdering.

Ved konsekvensvurderinga vert det teke utgangspunkt i kunnskap som er kjent. Om det er dårleg grunnlag, skal dette påpeikast. Eventuelle krav om vidare utgreiing i detaljplan eller ved søknad om tiltak kan bli gitt som føresegn, retningsline eller omsynssone i planen.

Verdi- og konsekvensvurderinga vil òg gje ei overordna vurdering av dei same verknadane av arealbruksendringane for miljø og samfunn.

Analyse av arealreserve knytt til bustad
For å kunne planleggja for nye bustadområde med aukande krav til klima og miljø, trafikk, folkehelse og godt tilgjenge til tenestar for innbyggjarar, er det naudsynt å gjere gode vurderingar for å kome fram til kva areal ein bør nytte. Seksjon for forskning, internasjonalisering og analyse hjå Hordaland fylkeskommune er i gang med ein analyse der dei skal sjå på potensielt tilgjengeleg bustadareal i Kvinnherad. Resultatet i rapporten må kvalitetssjekkast (feilkjelder) og kan vidare bli nytta til å bustadplanlegginga.

5.2 Strandsoneanalyse

Strandsona er under auka byggjepress, samstundes som 100-meters beltet er definert som eit område med nasjonal interesse. Her skal ein ta særskilt omsyn til natur- og kulturmiljø, friluftsliv, landskap og andre ålmenne interesser (jamfør § 1-8). Ei strandsoneanalyse skal vurdere strandsoneverdiane tilstrekkeleg til at analysen kan brukast som avgjerdsgrunnlag i kommuneplanlegginga, reguleringssaker og einskildsaker. ABO PLAN skal gjennomføre ei slik analyse for kommunen der dei nyttar metodikken for kartlegging av funksjonell strandsone. Vidare skal analysen nyttast til å vurdere moglegheitane for fortetting i byggeområde og LNFS-område.

5.3 Flaumfaresonekartlegging

I 2015 vart det meldt inn 13 elver i Kvinnherad med særskild fare for skadeflaum. Då NVE ikkje har planar om å gjennomføre flaumfaresonekartlegging i Kvinnherad i næraste framtid, er Norconsult AS hyra til å gjennomføre kartlegging av i fyrste omgang fire vassdrag. Fleire vil koma etter kvart.

Hovudmålet med kartlegginga er å betre grunnlaget for vurdering av flaumfare til bruk i arealplanlegging, byggesakshandsaming og beredskap mot flaum. Kartlegginga omhandlar kort ein hydrologianalyse og utrekning av flaumvassføring med gjentaksinterval (20, 200 og 1000 år) inkludert klimapåslag.

5.4 Kartlegging av kritiske punkt i bekkar og bratte vassdrag

I tillegg til flaumsonekartlegging, har Kvinnherad kommune fått tilskot frå NVE til å kartlegge kritiske punkt i bekkar og vassdrag. Kritiske punkt kan vere tekniske inngrep eller naturgitt tilhøve som kan føre til overvatn eller vatn på uynskte stader (underdimensjonerte stikkrenner, tette rister med meir). Områda som blir kartlagt er stader med tett busetnad, til dømes byggjefelt, eller stader som er viktige for infrastrukturen (til dømes vegar, vasshandsamingsanlegg og liknande).

5.5 Moglegheitsstudie i Mauranger

For området kring Maurangerfjorden, frå Sundal til Nordrepollen, ynskjer kommunen å gjere eit moglegheitstudie for å sjå på moglegheitene knytt til bustad og næring. Her er mange omsyn å ta, mellom anna ras- og flaumfare, strandsoneverdiar og jordvernet.

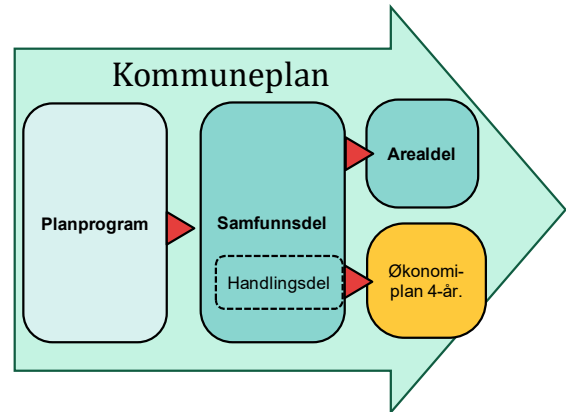
6 HANDLINGSDEL

Handlingsdelen av kommuneplanen syner konkret korleis kommunen følger opp samfunnsdelen av kommuneplanen i dei fire påfølgjande åra. Dette vert sett saman med økonomiplanen for kommunen. Handlingsdelen skal òg koplust opp mot det årlege kommunebudsjettet.

- Handlingsdel som verkty for kommunen
- Handlingsdelen, samkøring med 4-årig økonomiplan
- Årleg handlingsplan integrert med årsbudsjett

For å sikre at kommuneplanen skal følgjast opp, er det altså avgjerande at handlingsdelen vert

tatt inn i økonomiplanen og årsbudsjettet for kommunen.



7 KJELDER

SSB.no, Kommunefakta

Statistikk.i.vest.no

Miljøkommune.no

Folkehelseoversikta 2015-2019 til Kvinnherad kommune

Folkehelseprofil for Kvinnherad 2018

Ungdata *ungdata.no*

Folkehelseinstituttet *fhi.no*

Distriktssenteret *distriktssenteret.no*

Helsedirektoratet *helsedirektoratet.no*

Bustadplan

Klimaprofil Hordaland 2017

Planprogram Samfunnsdelen for Volda kommune

Hordaland fylkeskommune, *Hordaland i tal, Folketal og demografi 2018*

<https://www.hordaland.no/globalassets/for-hfk/rapportar-og-statistikk/hordaland-i-tal/hordaland-i-tal-1-18.pdf>

Vedlegg A Føringar

Nasjonale føringar og retningslinjer

Kvart fjerde år utarbeidar regjeringa nasjonale forventningar til kommunal planlegging for å fremja berekraftig utvikling, og desse forventningane skal leggjast til grunn når kommunen arbeidar med planstrategiar og planar (jamfør pbl. § 6-1). Gode og effektive planprosessar, berekraftige areal- og samfunnsutvikling og attraktive og klimavenlege by- og tettstadsområde er fokusområda som vart vedteken 12.juni 2015.

I tillegg til forventningar knytt til fokusområda og sentrale lovverk, er det ei rekkje rikspolitiske stortingsmeldingar og retningslinjer som gjev føringar for den kommunale planleggingar (lista er ikkje uttømmende):

- [Nasjonale forventningar til regional og kommunal planlegging, 2015](#)
- [Statlege retningslinjer for samordna bustad-, areal- og transportplanlegging, 2014](#)
- [Statlege planretningslinjer for differensiert forvaltning av strandsona langs sjøen, 2011](#)
- [Statlege planretningslinjer for klima- og energiplanlegging og klimatilpassing, 2018](#)
- [Rikspolitiske retningslinjer for å styrkje born og unge sine interesser i planlegging, 2016](#)
- [Rikspolitiske retningslinjer for verna vassdrag, 1995](#)
- [Retningslinjer for handsaming av støy i arealplanlegging, T-1442, 2016](#)
- [Nasjonal jordvernstrategi, 2015](#)

Regionale føringar og retningslinjer

Regional planstrategi

I kvar fylkestingperiode skal fylkestinget vedta ein regional planstrategi som peikar på dei viktigaste utfordringane i fylket, setja langsiktige mål for utviklinga og prioritera regionalt planarbeid. [Regional planstrategi 2016-2020](#) vart vedteke 13. og 14. desember 2016. Det langsiktige målet er at Hordaland skal vere berekraftig, attraktiv og nyskapande. Hovudmåla for fylket er å ha høg sysselsetjing,

vere eit inkluderande samfunn, ha ei klima- og miljøvenleg utvikling og samarbeide i ein sterk Vestlandsregion. Vidare peikar planstrategien på at det er viktig at kommunar fremjar mål og strategiar som peikar i same retning.

Regionale føringar og retningslinjer

Regionale planar er retningsgjevande for kommunal planlegging og kan gjelde for heile fylket, delar av fylket eller for særskilte tema.

- [Regional plan for kompetanse og arbeidskraft](#)
- [Regional plan for attraktive senter i Hordaland – senterstruktur, tenester og handel 2015-2026](#)
- [Regional plan for folkehelse 2014-2025 – Fleire gode leveår for alle](#)
- [Regional kulturplan for Hordaland 2015-2025](#)
- [Regional transportplan Hordaland 2018-2029](#)
- [?Regional kystsoneplan for Sunnhordland og ytre Hardanger?](#)
- [Regional næringsplan for Hordaland 2013-2017](#)
- [Regional plan klima og energi for Hordaland 2014-2030](#)
- [Regional plan for vassregion Hordaland 2016-2021](#)
- [Fylkesdelplan for små vasskraftverk 2009-2021](#)

Kommunale føringar og retningslinjer

Planstrategi

Kvinnherad kommune sin planstrategi vart vedteken 26.05.2016. Planstrategien nemner mellom anna desse strategiane:

- I samfunnsplanlegginga skal det leggjast vekt på å samle kommunen og skape samhold
- Differensiert arealforvaltning slik at dei kvalitetane som er unike for kvar bygd kan forsterkast
- Bygge nettverk mellom fritidstilbod, næringsliv, helse, skule, kunnskap og marknadsføring

- Ta omsyn til bustadtilhøve og bustadprisar for fyrstegangsetablerarar
- Støtte opp om initiativtakarar som bidreg til å nå kommunen sine strategiske mål

Kommuneplan

Eksisterande kommuneplan for Kvinnherad er samansett av:

- Arealdel til kommuneplan for Kvinnherad 2016 – 2026
- Kommuneplan for Kvinnherad, måldokument, 1999-2010 (ref. samfunnsdelen)

Kommunedelplanar

Tematiske kommunedelplanar som er vedtekne:

- Kommunedelplan for vassforsyning og avløp (2013-2024)
- Kommunedelplan for trafikksikring (2012-2020)
- Kommunedelplan for skulebruk (2016-2028)
- Kommunedelplan for idrett, fysisk aktivitet og friluftsliv (2014-2022)
- Kommunedelplan for Fjelbergsambandet (2012)
- Kommunedelplan for ferjekai Varaldsøy (2014)
- Kommunedelplan for omlegging av FV 48 Løfallstrand

Tematiske kommunedelplanar som er under arbeid eller skal rullerast:

- Kommunedelplan for regionsenteret Husnes - NY
- Kommunedelplan for kulturminner – NY
- Kommunedelplan for ferjesambandet Stord-Kvinnherad - NY
- Kommunedelplan for helse, omsorg og sosial - NY
- Kommunedelplan for samferdsle - NY
- Kommunedelplan for landbruk - Rullering
- Kommunedelplan for klima og energi - Rullering

Reguleringsplanar

I Kvinnherad kommune er det om lag 250 reguleringsplanar/«bebyggelsesplanar» vedtekne frå 1965 og fram til i dag.

Andre fagplanar og relevante dokument

- Økonomiplan (2018)
- Rehabiliteringsplan 2008
- Overordna risiko- og sårbarheitsanalyse 2014
- Omsorgsplan 2010-2020
- Landbruksplan 2004
- Klima og energiplan 2020
- Hovudplan skogsvegar 2013-2025
- Folkehelseoversikta 2015-2019
- Bustadplan
- Rapport: Energikartlegging av Kvinnherad kommune 201

