

0

0

0

0

0

0

0

0

0

0

0

0

0


0

0

x

x

Lokalitetsnavn	Type kulturminner Art
Hop - Fetts fk. 1, Kongshaug	Gravminne
Hereid - Fetts fk. 6/1-?, Herø	Gravfelt
Hereid - Fetts fk. 5/1-?, Skje	Gravfelt
Hereid - Fetts fk. 2/1-31 og 3	Gravfelt
Hereid - Fetts fk. 2/32 og 33	Gravfelt
Hereid - Bakkatræet	Bosetning-aktivitetsområde
Hereid - Fetts fk. 4	Gravfelt
Hereid - Fetts fk. 2/35-36, Sjø	Gravfelt
Kobbeltveit - Fetts fk. 4/2, A	Gravminne
Kobbeltveit - Fetts fk. 4/1, A	Gravminne
Kolltveit	Bosetning-aktivitetsområde
Lokalitet 1	Bosetning-aktivitetsområde
Prosjekt Nordmannsslepene	Veganlegg
Søreide - Fetts fk. 1/2, Ruskø	Bosetning-aktivitetsområde
Støle - Fetts fk. ?	Gravminne
Støle - Fetts fk. ?	Gravminne






x x

Beskrivelse av tiltak	Type tiltak
Skjøtselsplan og skilting	Tilrettelegging
Utarbeiding av ny skjøtselsplan som ivaretek	Skjøtselsplan
Skjøtsels- og tilretteleggingsplan	Skjøtselsplan
Skjøtsels- og tilretteleggingsplan	Skjøtselsplan
Skjøtsels- og tilretteleggingsplan	Skjøtselsplan
Skjøtsels- og tilretteleggingsplan	Skjøtselsplan
Skjøtsels- og tilretteleggingsplan	Skjøtselsplan
Skjøtsels- og tilretteleggingsplan	Skjøtselsplan
Skilt og tilrettelegging	Tilrettelegging og skjøtsel
Skilt og tilrettelegging	Tilrettelegging og skjøtsel
Skilt og tilrettelegging	Tilrettelegging og skjøtsel
Skilt og tilrettelegging	Tilrettelegging og skjøtsel
Skjøtsel	Skjøtsel og skjøtselsplan
Skjøtsel og skilt	Skjøtsel, skilt og skjøtselsplan
Skjøtsel	Skjøtsel og skjøtselsplan
Skjøtsel	Skjøtsel og skjøtselsplan




































x


x




A series of horizontal black lines are spaced evenly down the page, creating a ruled or lined appearance. There are 15 lines in total, starting from the top margin and ending at the bottom margin. The lines are parallel and extend across the width of the page, leaving a margin on the right side.




A series of horizontal black lines spanning the width of the page, creating a ruled area for text. There are 16 lines in total, evenly spaced, starting from the top margin and ending at the bottom margin.




A series of 15 horizontal black lines spanning the width of the page, creating a ruled area for writing. The lines are evenly spaced and extend from the right edge of the beige bar to the right edge of the page.




A series of horizontal black lines spaced evenly down the page, creating a ruled or lined area for writing. There are 18 lines in total, starting from the top margin and ending at the bottom margin.



A series of horizontal black lines spaced evenly down the page, creating a ruled or lined appearance. There are 18 lines in total, starting from the top margin and ending at the bottom margin. The lines are parallel and extend across the width of the page.




A series of 15 horizontal black lines spanning the width of the page, creating a ruled area for writing. The lines are evenly spaced and extend from the right edge of the beige bar to the right edge of the page.




A series of horizontal black lines spaced evenly down the page, creating a ruled or lined area for writing. There are 18 lines in total, starting from the top margin and ending at the bottom margin.

The image displays a vertical column of 15 light beige rectangular boxes on the left side of the page. From the right edge of each box, a horizontal black line extends across the page, creating 15 rows for text entry. The boxes and lines are evenly spaced and cover most of the vertical height of the page.




A series of horizontal black lines spanning the width of the page, creating a ruled area for writing. There are 15 lines in total, evenly spaced, starting from the top of the page and ending at the bottom. The lines are parallel to each other and extend from the right edge of the beige bar to the right edge of the page.




A series of horizontal black lines spaced evenly down the page, creating a ruled or lined appearance. There are 15 lines in total, starting from the top of the page and extending to the bottom. The lines are parallel and have a consistent thickness.

This image shows a vertical form template. At the top is a light beige rectangular header bar. Below this header are 18 horizontal black lines that extend across the width of the page, creating a series of rows for text entry. The lines are evenly spaced and aligned with the width of the header bar. The overall appearance is that of a simple, clean form for data collection or record-keeping.




A series of horizontal black lines spanning the width of the page, creating a ruled area for writing. There are 15 lines in total, evenly spaced, starting from the top of the page and ending at the bottom. The lines are parallel to each other and extend from the right edge of the beige bar to the right edge of the page.



A series of 16 horizontal black lines are spaced evenly down the page, creating a ruled area for writing. The lines are parallel and extend across the width of the page, starting from the right edge of the beige bar.




A series of horizontal black lines spanning the width of the page, creating a ruled area for writing. There are 15 lines in total, evenly spaced, starting from the top margin and ending at the bottom margin.




A series of horizontal black lines are spaced evenly down the page, creating a ruled area for writing. There are 18 lines in total, starting from the top margin and ending at the bottom margin. The lines are parallel and extend across the width of the page.


This image is a vertical template for a document. On the left side, there is a solid light beige vertical bar. To the right of this bar, there are 15 horizontal black lines, evenly spaced, extending across the page. These lines are intended to serve as a guide for writing or drawing.




A series of horizontal black lines spanning the width of the page, creating a ruled or lined area for text. There are 15 lines in total, evenly spaced, starting from the top margin and ending at the bottom margin.




A series of horizontal black lines are arranged in a column on the right side of the page, providing a space for writing or text entry. There are 17 lines in total, evenly spaced vertically.




A series of horizontal black lines spaced evenly down the page, creating a ruled or lined format for writing.







A series of horizontal black lines spaced evenly down the page, creating a ruled or lined area for writing. There are 15 lines in total, starting from the top margin and ending at the bottom margin.



x x x x




The image shows a table with 20 rows. Each row is separated by a solid black horizontal line. A vertical red dashed line is positioned to the left of the shaded area, extending through all 20 rows. The right portion of each row is filled with a solid olive-green color, while the left portion is white.




Sikringsbehov BARK-tilstandsrapport	Sikrings- og skjøtselsbehov ved oppstart
Ikke utredet	Ingen umiddelbare behov
Ikke utredet	Betydelig behov for tiltak
Ingen umiddelbare behov	Ingen umiddelbare behov
Ikke utredet	Ikke utredet
Ikke utredet	Ikke utredet
	0 Ikke utredet
Ikke rapportert!	Ikke utredet
Ikke rapportert!	Ikke utredet
Sikres gjennom skjøtsel	Moderat behov for tiltak
Sikres gjennom skjøtsel	Moderat behov for tiltak
Sikres gjennom skjøtsel	Moderat behov for tiltak
Sikres gjennom skjøtsel	Moderat behov for tiltak
	Akutt behov for tiltak
	Moderat behov for tiltak
	Moderat behov for tiltak
	Moderat behov for tiltak
















0 x 

Sikrings- og skjøtselsbehov status	Tilretteleggingstilstand BARK-tilstandsrapport	
Ingen umiddelbare behov		0
Betydelig behov for tiltak	Betydelig slitasje på anlegg	
Ingen umiddelbare behov	Betydelig slitasje på anlegg	
Ikke utredet	Betydelig slitasje på anlegg	
Ikke utredet	Betydelig slitasje på anlegg	
Ikke utredet	Betydelig slitasje på anlegg	
Ikke utredet	Ikke rapportert!	
Ikke utredet	Ikke rapportert!	
Moderat behov for tiltak	Ikke rapportert!	
Moderat behov for tiltak	Ikke rapportert!	
Moderat behov for tiltak	Ikke rapportert!	
Moderat behov for tiltak		0
Akutt behov for tiltak		
Moderat behov for tiltak		
Kontrollert behov; planlagt skjøtsel/vedlikehold		


























x

0
















Merknad


Søknadssum for prosjektet er kun fylt ut på dette IDnr.


L3-9 Ukjent tal einskildminne.


Søknadssum for prosjektet er kun fylt ut på dette IDnr.

Del av større/fleirårig prosjekt.


Samme prosjekt som ID 127307. Søknadssum kun ført på dette prosjektet. Restaurering og hovedskjøtsel er gjennomført. Tilsåing planlagt våren 2015

















































Skjøtselsplan utformet	Merknad til skjøtselsplan
Under utarbeiding	Skjøtselsavtale: Nei -
Under utarbeiding	Skjøtselsplan i hovudsak ferdig men ikkje signert
	2000 Skjøtselsavtale: Nei - Lokaliteten er fjerna
	2000 Skjøtselsavtale: Nei -
	2000 Skjøtselsavtale: Nei -
	2000 Skjøtselsavtale: Nei -
	2000 Skjøtselsavtale: Nei
	2000 Skjøtselsavtale: Nei
	2012 Skjøtselsavtale: Ja, 2013
	2012 Skjøtselsavtale: Ja, 2013
	2012 Skjøtselsavtale: Ja, 2013
	2012 Skjøtselsavtale: Ja, 2013
Nei	Skjøtselsplan skal utarbeidast vinteren 2015
Under utarbeiding	
	0
Under utarbeiding	Skjøtselsavtale: Nei - Fredingssak for området er under
	handsaming
Under utarbeiding	
















































Universell Utforming	Er Askeladden oppdatert
Universell Utforming: Nei	Nei
Universell Utforming: Delvis - kan sjåast frå veg, skilt på P-plass	Nei
Universell Utforming: Delvis	Nei
Universell Utforming: Delvis	Nei
Universell Utforming: Delvis	Nei
Universell Utforming: Nei	Nei
Universell Utforming: Nei	Nei
Universell Utforming: Nei	Nei
Universell Utforming: Nei	Nei
Universell Utforming: Nei	Nei
Universell Utforming: Nei	Nei
Universell Utforming: Nei	Nei
Universell Utforming: Nei	Ja
Universell Utforming: Nei	0 Nei
20 Delvis	Ja
	Nei





















Veiledning

Feltnavn	Beskrivelse	Fylles ut ved søknad	Fylles ut ved rapportering	Merknad
LokID		X		Askeladden ID må alltid oppgis! Dersom omsøkt tiltak ikke omfatter ett eller flere spesifikke kulturminner, skriv "Prosjekt" her. Vises koden #I/T kan feil ID være benyttet, hvis ikke vil vi oppdatere dette ved neste rapportering.
Prosjektnavn		X		Gi prosjektet et kort, forklarende navn, f.eks. "Kulturminne Refsnes". NB! Ved flere lokaliteter/ID må prosjektnavnet repeteres for hver linje som omfatter prosjektet.
Fylke	Automatisk utfylt			Vises automatisk dersom lokalitets-ID er angitt
Kommune	Automatisk utfylt			
Lokalitetsnavn	Automatisk utfylt			
Type kulturminner Art	Automatisk utfylt			
Beskrivelse av tiltak	Tekstfelt	X		Beskrivelse av tiltak, f.eks. "Vegetasjonsskjøtsel og skilt"
Type tiltak	Velg fra liste!	X		Generell tiltakstype, f.eks. "Skjøtsel" eller "Tilrettelegging"
Antall enkeltminner	Heltall	X	X	Oppgi antallet enkeltminner som inngår i tiltaket
Total kostnad	Heltall	X		Hva er total kostnad for tiltaket?
Søknadsår	Årstall	X		Året det søkes om midler
Søknad	Heltall	X		Beløpet det søkes om. NB! Søknadssummen trenger kun skrives på den første raden for hvert prosjekt.
Budsjettår	Fylles ut av RA			Året tilsagnet ble gitt
Tilsagn	Fylles ut av RA			Bevilget tilsagnsbeløp
Benyttede midler	Heltall		X	Andel av tildelte midler som er benyttet ved rapportering
Restbeløp, evt. overføring	Automatisk utfylt			Genereres på grunnlag av feltet "Benyttede midler". Restbeløp kan søkes overført til neste år.
Status prosjekt og tilsagn	Velg fra liste!		X	Er prosjektet ferdigstilt, søkes det om overføring av midler eller omdisponering osv.
Sikringsbehov i BARK-tilstandsrapport	Automatisk utfylt			Data hentet fra tilstandsregistreringen under BARK. Kun informativt.
Sikrings- og skjøtelsbehov ved oppstart	Velg fra liste!	X		Hvilke behov foreligger ved oppstart av tiltaket? Kontrollert behov angir regulær eller episodisk planlagt skjøtsel ("vedlikeholds nivå").
Sikrings- og skjøtelsbehov status	Velg fra liste!		X	Hva er status på rapporteringstidspunktet? Kontrollert behov angir regulær eller episodisk planlagt skjøtsel ("vedlikeholds nivå")
Tilretteleggingstilstand BARK-tilstandsrapport	Automatisk utfylt			Data hentet fra tilstandsregistreringen under BARK. Kun informativt.
Tilretteleggingsbehov ved oppstart	Velg fra liste!	X		Hvilke behov foreligger ved oppstart av tiltaket? Kontrollert behov angir regulært eller episodisk planlagt vedlikehold ("vedlikeholds nivå").
Tilretteleggingsbehov status	Velg fra liste!		X	Hva er status på rapporteringstidspunktet? Kontrollert behov angir regulært eller episodisk planlagt vedlikehold ("vedlikeholds nivå")
Merknad	Fritekst	(X)	(X)	Merknader og kommentarer, henvis evt til utfyllende informasjon i søknad eller rapport.
Skjøtelsplan utformet	Velg fra liste!	X	X	Er det laget skjøtelsplan? Data fra tilstandsregistreringen under BARK er automatisk utfylt der de foreligger, men feltet kan også oppdateres.
Merknad til skjøtelsplan	Tekstfelt	X	X	Merknader og utfyllende opplysninger, f.eks. om skjøtselavtale. Data fra tilstandsregistreringen under BARK er automatisk utfylt der de foreligger, men feltet kan også oppdateres.
Universell Utforming	Tekstfelt	X	X	Beskriv evt. tiltak for tilgjengelighet for alle og universell utforming. Data fra tilstandsregistreringen under BARK er automatisk utfylt der de foreligger, men feltet kan også oppdateres.
Er Askeladden oppdatert	Velg fra liste!		X	Askeladden skal alltid oppdateres når tiltak er utført

Oversikt over tildelte midler








Søknadsår	(Alle)	<-- Velg år
Budsjettår	(Alle)	<-- Velg år

Radetiketter	Total kostnad	Søknad
(tom)	0	0
Tilrettelegging Kongshaugen på Hop	50 000	25 000
Skjøtsels- og tilretteleggingsplan for Hæreidterrassen	200 000	100 000
Tilrettelegging Kolltveit	50 000	25 000
Totalsum	300 000	150 000

Tabellen under er en PIVOTtabell og må oppdateres for å kunne vise de siste innlagte data.

- Høyreklikk med musepekeren inne i tabellen.
- Velg oppdater fra menyen. Se eksempel -->

Tilsagn	Restbeløp, evt overføring
0	0
25 000	25 000
70 000	70 000
25 000	25 000
120 000	120 000

-  **Kopier**
-  **Formater celler...**
- Nummerformat...**
-
-  **Oppdater**
-
- Sorter** ▶
-
-  **Fjern Tilsagn**
- Lag sammendrag av verdier etter** ▶
- Vis verdier som** ▶
-
-  **Vis detaljer**
-
-  **Innstillinger for verdifelt...**
- Alternativer for pivottabell...**
-
-  **Vis feltliste**
-
- Flere cøllehandlinger** ▶