

2012087575-4
711-1244



Austevoll kommune

MOTTATT

19.10.2012

Statens vegvesen

Statens Vegvesen
Region Vest

6863 LEIKANGER

Vår ref.

13/167-13/5211/LEH

Arkivkode

FA-Q10

Dykkar ref.

Dato

09.04.2013

Omklassifisering av fylkesveier i Austevoll kommune

Eg viser til spørsmål om omklassifisering av fylkesvegar i Austevoll kommune. Austevoll formannskap handsama spørsmålet og gjorde følgjande vedtak:

Austevoll formannskap godtek at vegparsellane på:

Kalve	200 m
Kvaløy	106 m.
Barmen	157 m.
Storebø	390 m.
Kolbeinsvik	255 m.

Vert omklassifisert til kommunale vegar under føresetnad av at vegane er topp vedlikehalde ved overføring.

Med helsing

Helge Andre Njåstad
Ordfører



Statens vegvesen

Austevoll kommune
Sentraladministrasjonen
5392 STOREBØ

Behandlende enhet:
Region vest

Saksbehandler/innvalgsnr:
Roald Gulbrandsøy - 55516342

Vår referanse:
2012/087575-002

Deres referanse:

Vår dato:
22.01.2013

Omklassifisering av fylkesveier i Austevoll kommune.

Etter en gjennomgang av fylkesveinettet har vi funnet mange vegarmer som ikke innehar noen fylkesvegfunksjon, og bør omklassifiseres til kommunale vegger. Det dreier seg i hovedsak om vegarmer fra tidligere ferje- eller rutebåtkaier.

Vi ønsker en diskusjon med Austevoll kommune omkring omklassifisering av følgende vegstrekninger:

1. Fv156 – hp 01- km.pel 1,220 til 4,460. Kvaløy.
2. Fv153 - hp 04- km.pel 2,907 til 3,013. Kvaløy.
3. Fv153 - hp 60 - km.pel 4,433 til 4,590. Kvaløy.
4. Fv152 - hp 01 - km.pel 0,000 til 0,390. Storebø.
5. Fv155 – hp 50 – km.pel 0,290 til 0,545. Kolbeinsvik.

Vegstrekningene er markert på vedlagte oversiktskart.

Før vi går inn på detaljer i tilknytning til de enkelte veiene, ønsker vi en foreløpig uttale fra kommunen, og forslag til videre fremdrift i prosessen.

Plan og forvaltning
Med hilsen

Odd Høydalsvik
sjefingeniør

Roald Gulbrandsøy

1 vedlegg

Postadresse
Statens vegvesen
Region vest
Askedalen 4
6863 Leikanger

Telefon: 02030
Telefaks: 57 65 59 86
firmapost-vest@vegvesen.no
Org.nr: 971032081

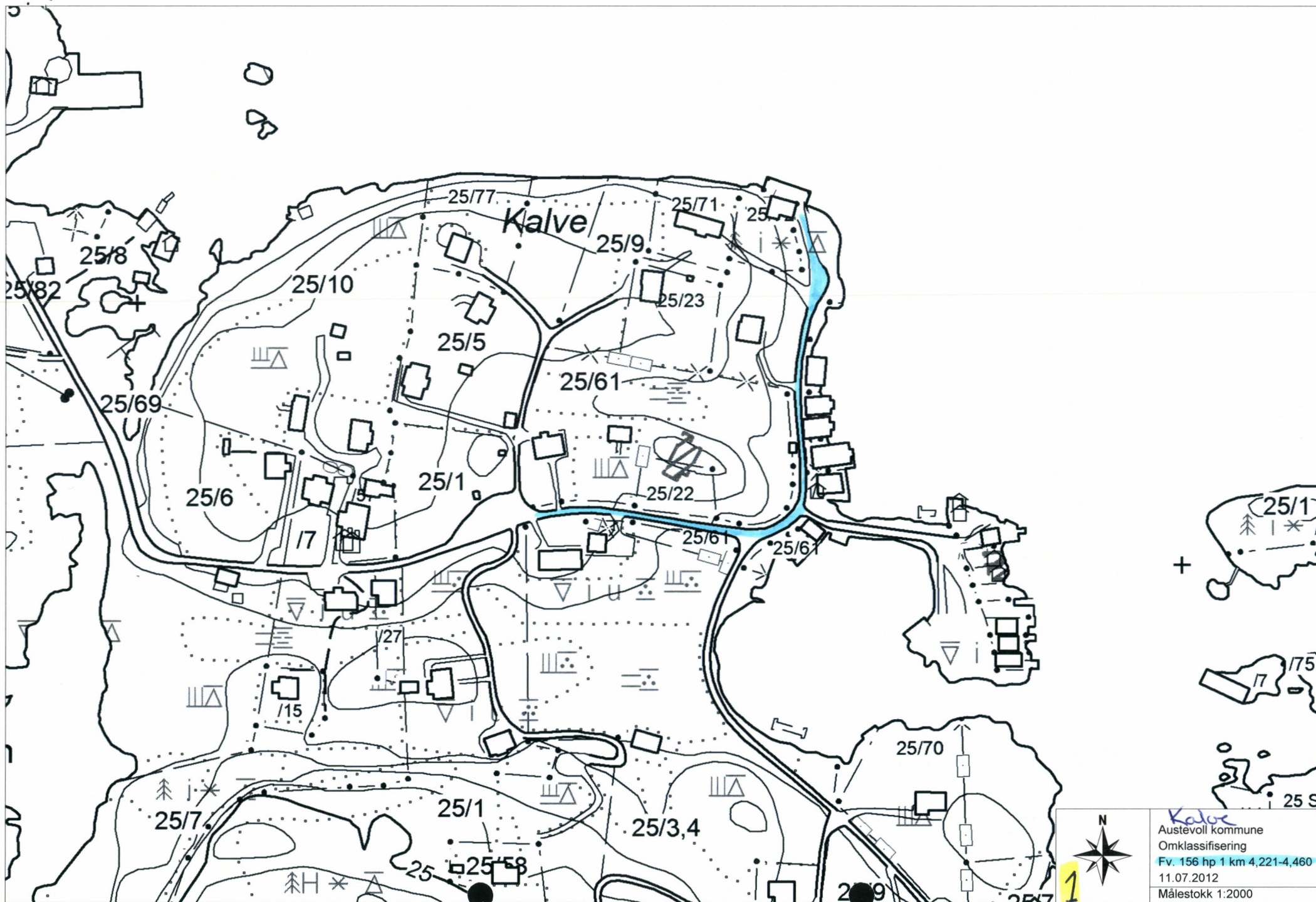
Kontoradresse
Spelhaugen 12
5147 FYLLINGSDALEN

Fakturaadresse
Statens vegvesen
Regnskap
Båtsfjordveien 18
9815 VADSØ
Telefon: 78 94 15 50
Telefaks: 78 95 33 52



Austevoll kommune
 Omklassifisering
 11.07.2012
 Målestokk 1:5000



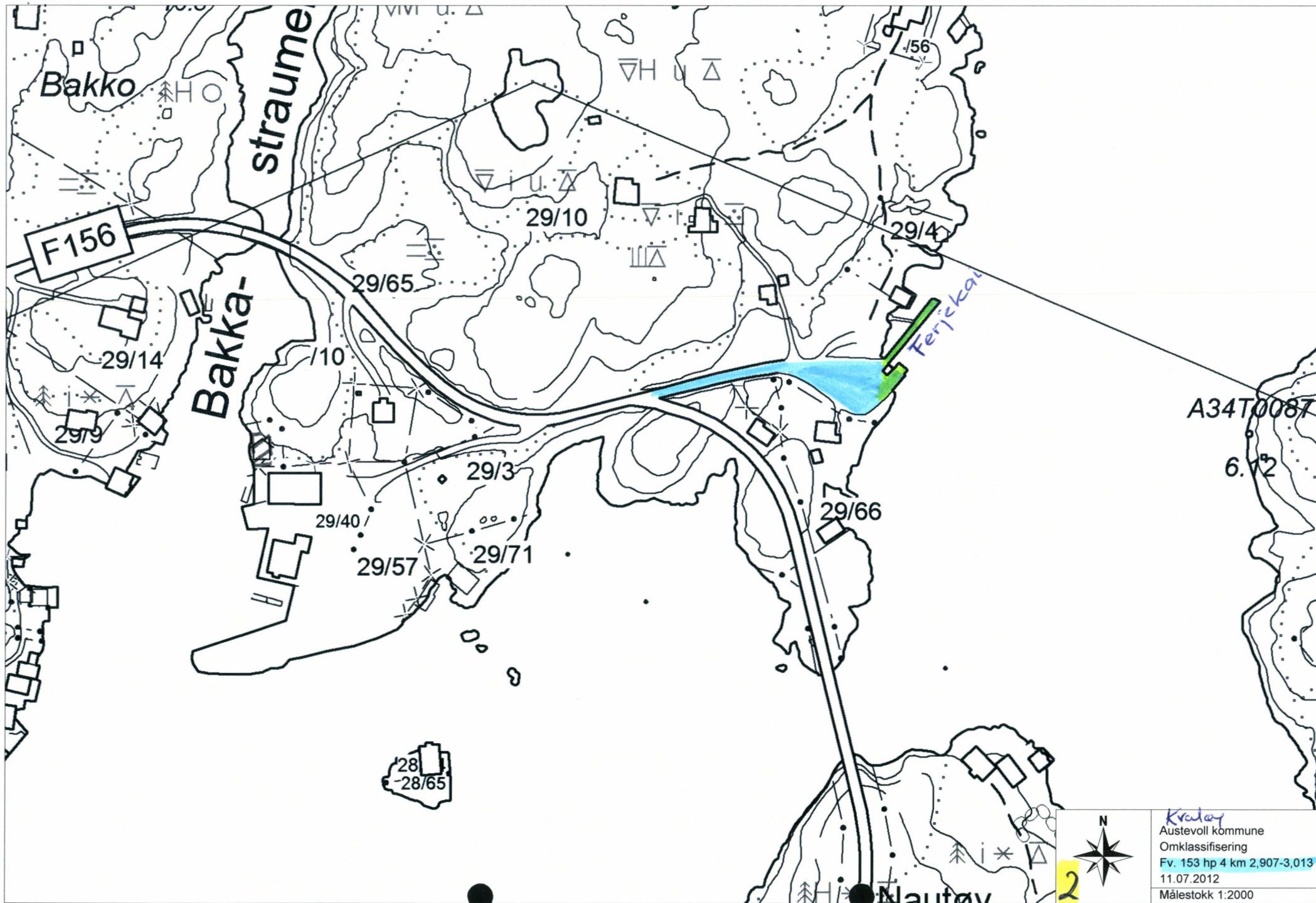


Kalve
Austevoll kommune
Omklassifisering
Fv. 156 hp 1 km 4,221-4,460
11.07.2012
Målestokk 1:2000

1

1
2
3

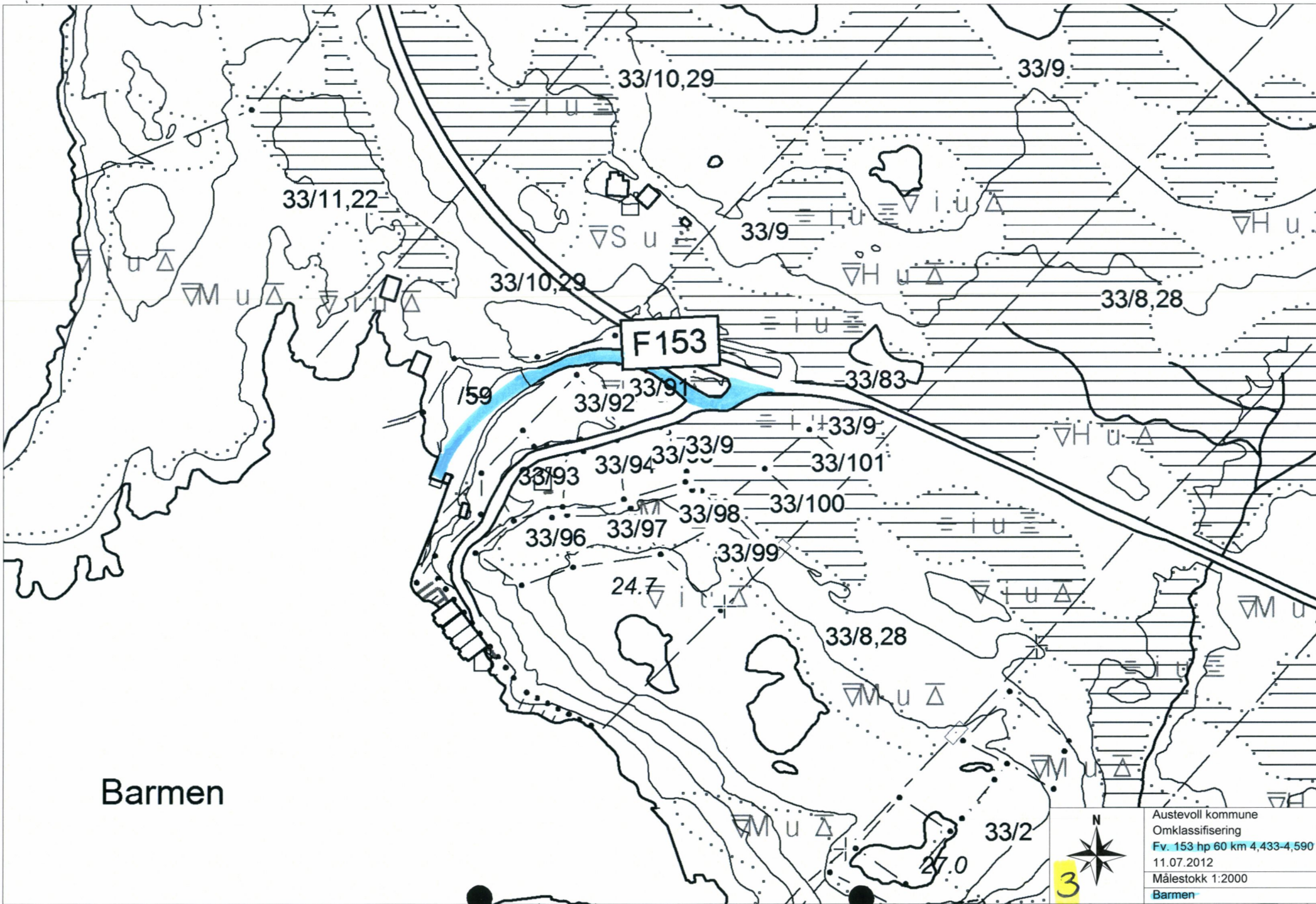




Kvaløy
Austevoll kommune
Omklassifisering
Fv. 153 hp 4 km 2,907-3,013
11.07.2012
Målestokk 1:2000

1
2
3

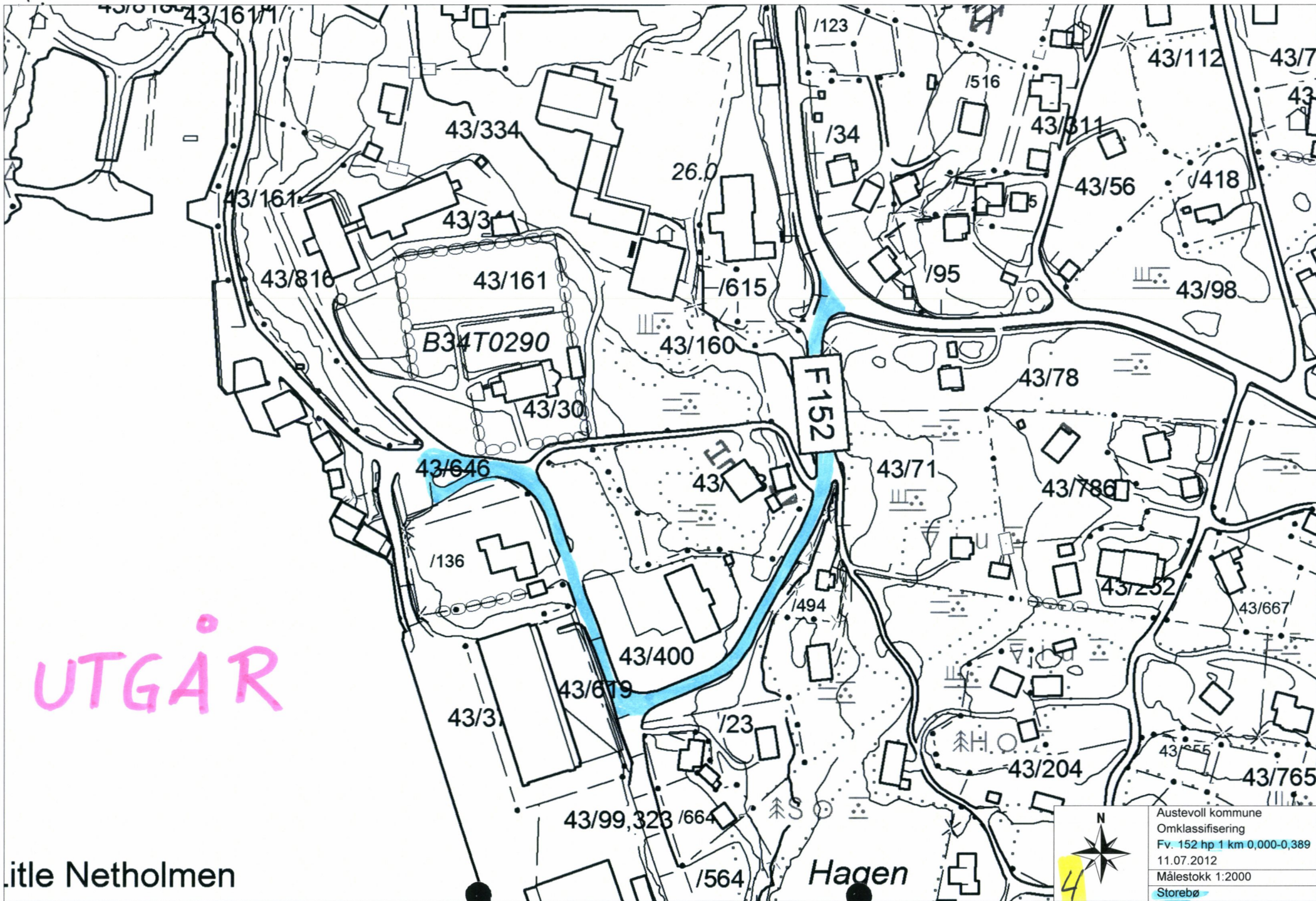




Barmen

Austevoll kommune
 Omklassifisering
 Fv. 153 hp 60 km 4,433-4,590
 11.07.2012
 Målestokk 1:2000
 Barmen

3



UTGÅR

itle Netholmen

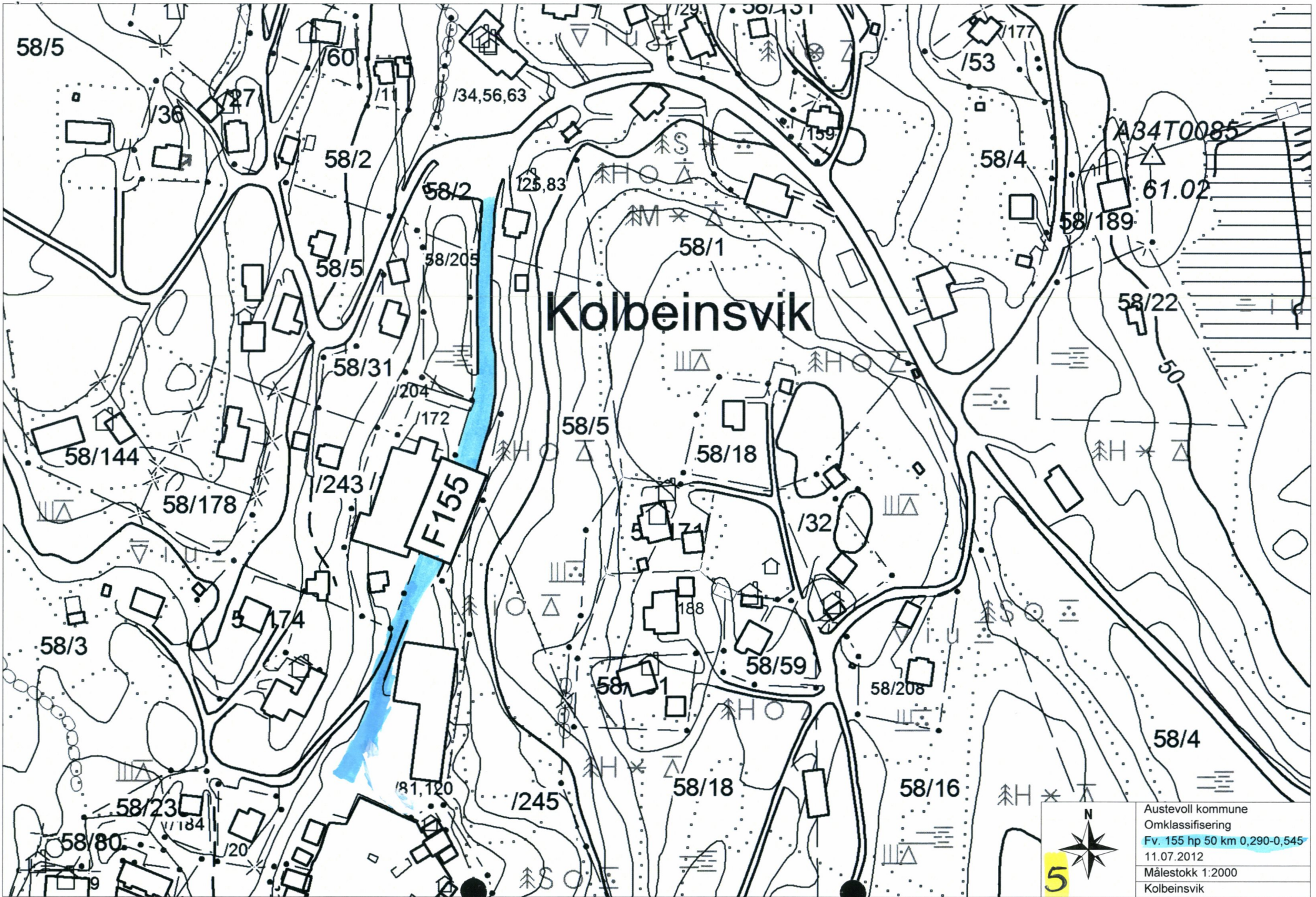
Hagen



Austevoll kommune
Omklassifisering
Fv. 152 hp 1 km 0,000-0,389
11.07.2012
Målestokk 1:2000
Storebø

1
2
3
4
5





Kolbeinsvik

F155

A34T0085

	Austevoll kommune
	Omklassifisering
	Fv. 155 hp 50 km 0,290-0,545
	11.07.2012
	Målestokk 1:2000
Kolbeinsvik	

11

11

