

















TEGNFORKLARING



AREALFORMÅL

-  Høyblokk (planlagt)
-  Paviljong
-  Vannspeil
-  Felles uteoppholdsareal
-  Offentlig friområde
-  Gang - / sykkelveg
-  Opparbeidet terreng
-  Trapp
-  Rampe
-  Planlagt bygninger (utenfor planområde)
-  Eksisterende bygninger (utenfor planområde)

TEKSTER, LINJE- OG PUNKTSYMBOLER

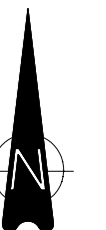
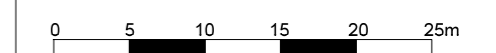
-  Illustrasjon av planens begrensning (vist 1m utenfor juridisk plangrense)
-  Utstrekning høyhus
-  Inngang/utgang (gående)
-  U.U. tilgang til uteoppholdsareal
-  Kjøreadkomst (utenfor plangrense)

BASISKART

-  Eiendomsgrense
-  Godkjent tiltak

Geodetisk grunnlag: UTM32_Euref 89
 Geodetisk høydegrunnlag: NN1954
 Siste uttaksdato basiskart: 11.03.13

Ekvidistanse: 1m
 Kartmålestokk: 1:500 ved arkformat A2



Illustrasjonsplan for:

BERGEN KOMMUNE. Bergenhus, gnr. 163, bnr. 20 mfl.
Mølleneset, felt B1, alternativ 1
Nasjonalt arealplanID 1201_62740000

Forslagsstiller:
Mølleneset AS

Utarbeidet av:


Bergen kommunes
 saksnummer
 Siste revisjonsdato
 plankart

201211939

12.03.2013