


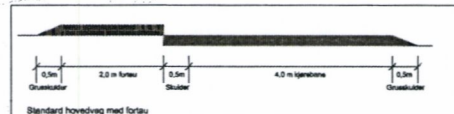
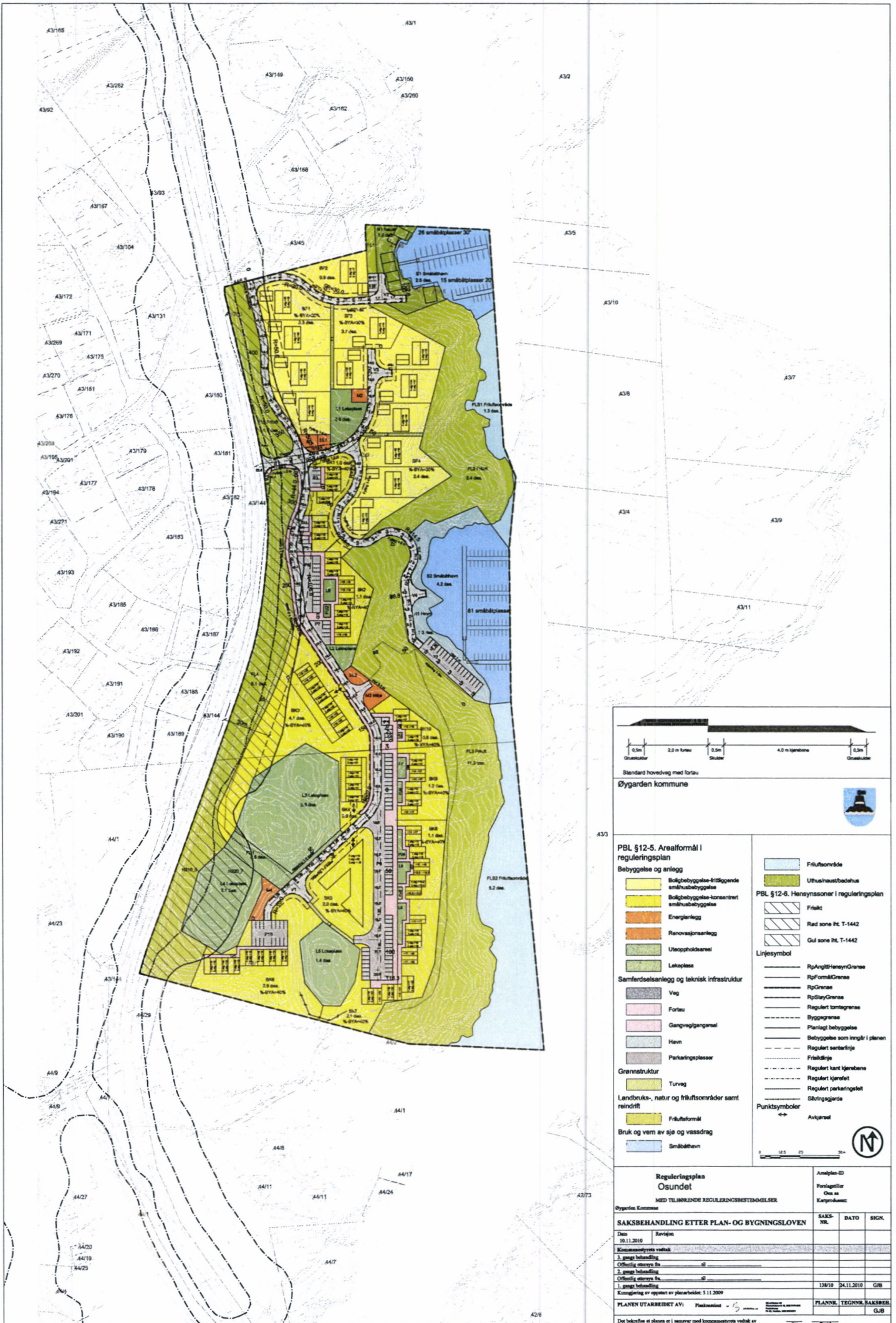


SKILTPLAN

POS	SKILT - TEGN	SKILT NR	RE-FLEKS	OPP-SETTING	STØRR TEKST	ANTALL	MERKNAD
1		364 60	1	Stolpe	LS	2	Eksisterende skilt fjernes
2		362 60	1	Stolpe	LS	2	
3		902H	3	Stolpe	LS	2	Eksisterende Skiltet flyttes til pos 3
4		364 60	1	Stolpe	LS	1	Nye skilt posisjoner Tosidig skilt
5		362 60	1	Stolpe	LS	1	



Heldal Eiendom AS		Utørt	Kont	Ans	Date
Oensundet RISAM		J.ENT	R.IND	NST	05.06.2014
Skiltplan		Måsstokk	1200		Format
Døvevegen		Oppdragsleder		Nik Petter Storeba	
		Oppdragsnr		94021001	
SWECO		Drøgin	Løpnummer	Stasjon	Rev
VEG		LAY L001	00		



Standard hovedveg med fortau
 Øygarden kommune

PBL §12-5. Arealformål i reguleringsplan

Bebyggelse og anlegg

- Boligbebyggelse-kravtliggende småhusbebyggelse
- Boligbebyggelse-konsentrert småhusbebyggelse
- Energianlegg
- Renovasjonsanlegg
- Utseppholdsanlegg
- Lekkeplass

Samferdselsanlegg og teknisk infrastruktur

- Veg
- Fortau
- Gangveg/gangsti
- Havn
- Parkeringsplasser

Grønnstruktur

- Turvog

Landbruks-, natur og friluftsområder samt reindrift

- Friluftsområde

Bruk og vern av sjø og vassdrag

- Småbåthavn

PBL §12-6. Hensynsområder i reguleringsplan

- Friluftsområde
- Uthavsutbedehus
- Friluft
- Red zone iht. T-1442
- Gul zone iht. T-1442

Linjesymbol

- RyAngilt/HensynGrense
- RyFormålGrense
- RyGrense
- RyStøyGrense
- Regulert lomsgrænse
- Byggesone
- Planlagt bebyggelse
- Bebyggelse som inngår i planen
- Regulert sentralstrie
- Friluftstrie
- Regulert kort kjørabelt
- Regulert kjørefelt
- Regulert parkeringsfelt
- Skringsgjerd

Punktsymboler

- Avkjørsel

Reguleringsplan Osundet MED TILHØRENDE REGULERINGSBESTEMMELSER		Anslags-ID Forlagsnummer Oss as Kartprosjektas
Øygarden Kommune SAKSBEHANDLING ETTER PLAN- OG BYGNINGSLOVEN Dato: 10.11.2010 Revisjon:	SAKS- NR. DATO SIGN.	
Kommunestyrets vedtak 3. gangs behandling: Offentlig ettersyn fra: 01 2. gangs behandling: Offentlig ettersyn fra: 01 1. gangs behandling: Offentlig ettersyn fra: 01 Kommisjonering av oppsett av planarbeidet: 5.11.2009		
PLANEN UTARBEIDET AV: Planarbeidet: 5		PLANNR. TEKN. SAKSBEH. GUB
Det bekræftes at planen er i samsvar med kommunestyrets vedtak av		