

Boston AS  
Postboks 537  
4297 Kopervik

Hordaland fylkeskommune  
Regionalavdelingen  
Klima- og naturressursseksjonen

5020 BERGEN

Kopervik den 03.03. 2015.

## **SØKNAD OM KONSESJON FOR OPPTAK AV SKJELLSAND I BØMLO KOMMUNE – NORDØYANE OG UTFATET SØR**

Vedlagt oversendes søknad om konsesjon for opptak av skjellsand på ovennevnte to områder, begge i Bømlo kommune. Boston AS har konsesjon på begge de nevnte steder. Konsesjonene går ut den 20.03. 2015.

### **Nordøyane.**

Her søkes det om konsesjon for samme geografiske område som eksisterende konsesjon omfatter. Det søkes om 10.000 m<sup>3</sup> pr. år, som også er identisk med nåværende konsesjon. Av praktiske grunner tillater vi oss å søke om konsesjon for en 5 års periode. Nåværende konsesjon ble gitt for et tidsrom av 2 år. Vår erfaring er at det her forekommer store mengder skjellsand som er av god kvalitet.

### **Utfatet.**

Skjellsanden som forefinnes innenfor eksisterende konsesjonsgrense har stor innblanding av stein. Av denne grunn er den ikke særlig godt egnet til det formålet skjellsand vanligvis blir brukt til. I forlengelsen av eksisterende konsesjonsområde, mot sør, har NGU avmerket at det er skjellsandforekomster. Det er også vår oppfatning at det her er gode forekomster av skjellsand. Vi tillater oss å søke om skjellsandkonsesjon for to konkrete områder rett sør for området der eksisterende konsesjon er. Se vedlagte kart der de to områdene er koordinatmerket.

Vi søker om konsesjon for 5 år med et årlig opptaksvolum på 10.000 m<sup>3</sup>.

**Felles for Nordøyane og Utfatet sør.**

Opplysninger om eksisterende mengde skjellsand har vi tatt fra NGU rapport 95 044, *Maringeologisk kartlegging av norske havbunnsområder*.

Som det tør være kjent for Dem, tar vi opp skjellsand ved hjelp av en avansert form for suging. For så vidt gjelder anvendelsesområdet for bruk av skjellsanden, er det det samme som tidligere og som vi har informert Dem om. Antar derfor at det er unødvendig å gjenta det her.

På forhånd takk for en positiv og snarlig behandling av søknaden.

Vennlig hilsen

For Boston AS  
Tor Vea  
daglig leder

Hordaland fylkeskommune  
Klima- og naturressursseksjonen  
Pb 7900  
5020 Bergen

### SØKNAD OM KONSESJON FOR OPPTAK AV SKJELSAND

Søklar: *Boston AS*  
Namn: *Boston AS*  
Adresse: *Pboks 537, 4291 Kopersvik*  
Kontaktperson: *Tor Vea*  
Tlf: *93217465* Mobil: *93217465* e-post: *tor@boston-as.no* Faks: .....  
Kommune (namn): *Bømlo*

### Søknadsområde:

Namn: *Norddya ne*

Avgrønsing av omsøkt opptaksområde: X,Y-koordinatar i datum EUREF89 (WGS84)

Hjørnepunkt	X-koordinat	Y-koordinat
A	<i>280083</i>	<i>6614510</i>
B	<i>280485</i>	<i>6614490</i>
C	<i>280394</i>	<i>6614000</i>
D	<i>280139</i>	<i>6614010</i>
E		
F		
G		
H		
I		

### **Vedlegg:**

1. Sjøkart/oversiktskart (målestokk 1:50 000)
2. Økonomisk kart/detaljkart (målestokk 1:5000/1:10 000)

Fyll ut eitt skjema for kvar lokalitet.

Kommunen har opplysningar om planstatus, kart m.m.

Kontaktperson i fylkeskommunen: Jomar Ragnhildstveit, tlf. 55239308. jomar.ragnhildstveit@hordaland-f.kommune.no

**Andre opplysningar:**

Forhold til fylkeskommunale og kommunale planer etter PBL:

Kommuneplan/kystsoneplan/reguleringsplan. *Kråstoff utvinning*

Fylkeskommunale planar. *Utjent for søker*

Skildring av området: *Mellom Holmer*

Antatt mengd skjelsand på førekomsten: *ca. 360 000* m<sup>3</sup> (i flg NGU-kartlegging eller anna)

Utbreiing av førekomsten; areal (m<sup>2</sup>) og tjukne (m): *ca. 90 dekar - tjukke snitt 4m*

Botntopografi: *flat sandbunn*

Biologiske forhold: *skjellsand / bløttbunnsfauna*

Opplysningar om botntopografi:

Konfliktar, andre interesser m.v. *Ingen kjente*

Antatt årleg opptak på førekomsten. *10 000* m<sup>3</sup>/år

Antatt samla opptaksmengde på førekomsten *ca. 360 000* m<sup>3</sup>

Sesong for opptaket *hele året - (15.04 - 15.09)*

Opptaksmetode (grabb/suging) *suging*

Skjelsanden skal nyttast til: *Dekking av havbunn, jordforbedring*

Namn på fartøy som skal nyttast: *M/S Sandstrand*


Anna:

*Tor Veg* BOSTON AS


*Kopervik* *03.03.2015*  
Stad Dato Søkjars underskrift

*for BOSTON AS*

# Skjelsandkonsesjon nr 121904, Bømlo Boston AS

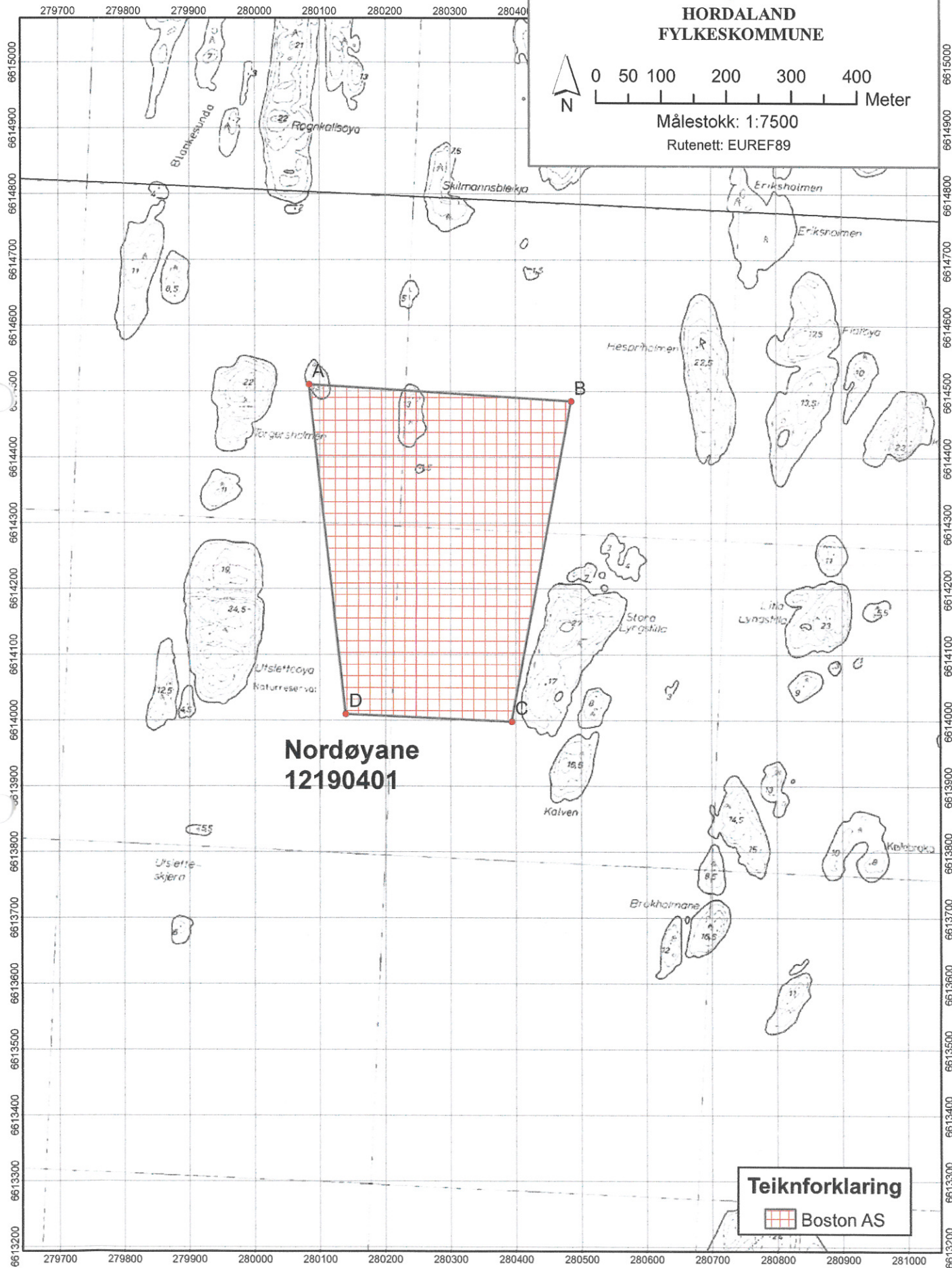


**HORDALAND  
FYLKESKOMMUNE**



0 50 100 200 300 400  
Meter

Målestokk: 1:7500  
Rutenett: EUREF89



Hordaland fylkeskommune  
Klima- og naturressursseksjonen  
Pb 7900  
5020 Bergen

**SØKNAD OM KONSESJON FOR OPPTAK AV SKJELSAND**

Søklar: *Boston AS*  
Namn: *Boston AS*  
Adresse: *Prøks. 537, 42.91 Roper vik*  
Kontaktperson: *Tor Vea*  
Tlf.: ..... Mobil *93217465* ..... e-post: *tor@boston-as.no* ..... Faks: .....  
Kommune (namn): *Bømlo* .....

**Søknadsområde:**

Namn: *Utfattet sør* .....

Avgrensing av omsøkt opptaksområde: X,Y-koordinatar i datum EUREF89 (WGS84)

Hjørnepunkt	X-koordinat	Y-koordinat
A	<i>281672</i>	<i>6610946</i>
B	<i>281755</i>	<i>6610845</i>
C	<i>281393</i>	<i>6610454</i>
D	<i>281335</i>	<i>6610590</i>
E	<i>281842</i>	<i>6610694</i>
F	<i>281894</i>	<i>6610483</i>
G	<i>281606</i>	<i>6610353</i>
H		
I		

**Vedlegg:**

1. Sjøkart/oversiktskart (målestokk 1:50 000)
2. Økonomisk kart/detaljkart (målestokk 1:5000/1:10 000)

Fyll ut eitt skjema for kvar lokalitet.

Kommunen har opplysningar om planstatus, kart m.m.

Kontaktperson i fylkeskommunen: Jomar Ragnhildstveit, tlf. 55239308. [jomar.ragnhildstveit@hordaland-f.kommune.no](mailto:jomar.ragnhildstveit@hordaland-f.kommune.no)

**Andre opplysningar:**

Forhold til fylkeskommunale og kommunale planer etter PBL:

Kommuneplan/kystsoneplan/reguleringsplan *Uregulert for utfatet*

Fylkeskommunale planar *Ukjent for søker*

Skildring av området: *elløssom Holmer*

Antatt mengd skjelsand på forekomsten: *ca. 200 000* m<sup>3</sup> (i flg NGU-kartlegging eller anna)

Utbreining av forekomsten; areal (m<sup>2</sup>) og tjukne (m): *ca. 50 deker - tjukne snitt 4m*

Botntopografi: *flatsandebunn*

Biologiske forhold: *skjellsand / bløttlebensfaune*

Opplysningar om botntopografi

Konflikar, andre interesser m.v. *Ingen kjente*

**Søknad**

Antatt årleg opptak på forekomsten *10 000* m<sup>3</sup>/år

Antatt samla opptaksmengde på forekomsten *ca. 200 000* m<sup>3</sup>

Sesong for opptaket *Hele året*

Opptaksmetode (grabb/suging) *suging*

Skjelsanden skal nyttast til: *Dekning av havbunn, jordforbedring*

Namn på fartøy som skal nyttast: *M/S Sandstrand*

Anna:

*Ropervik 03.03.2015*

Stad Dato

*Tor Uea*

Søkjars underskrift

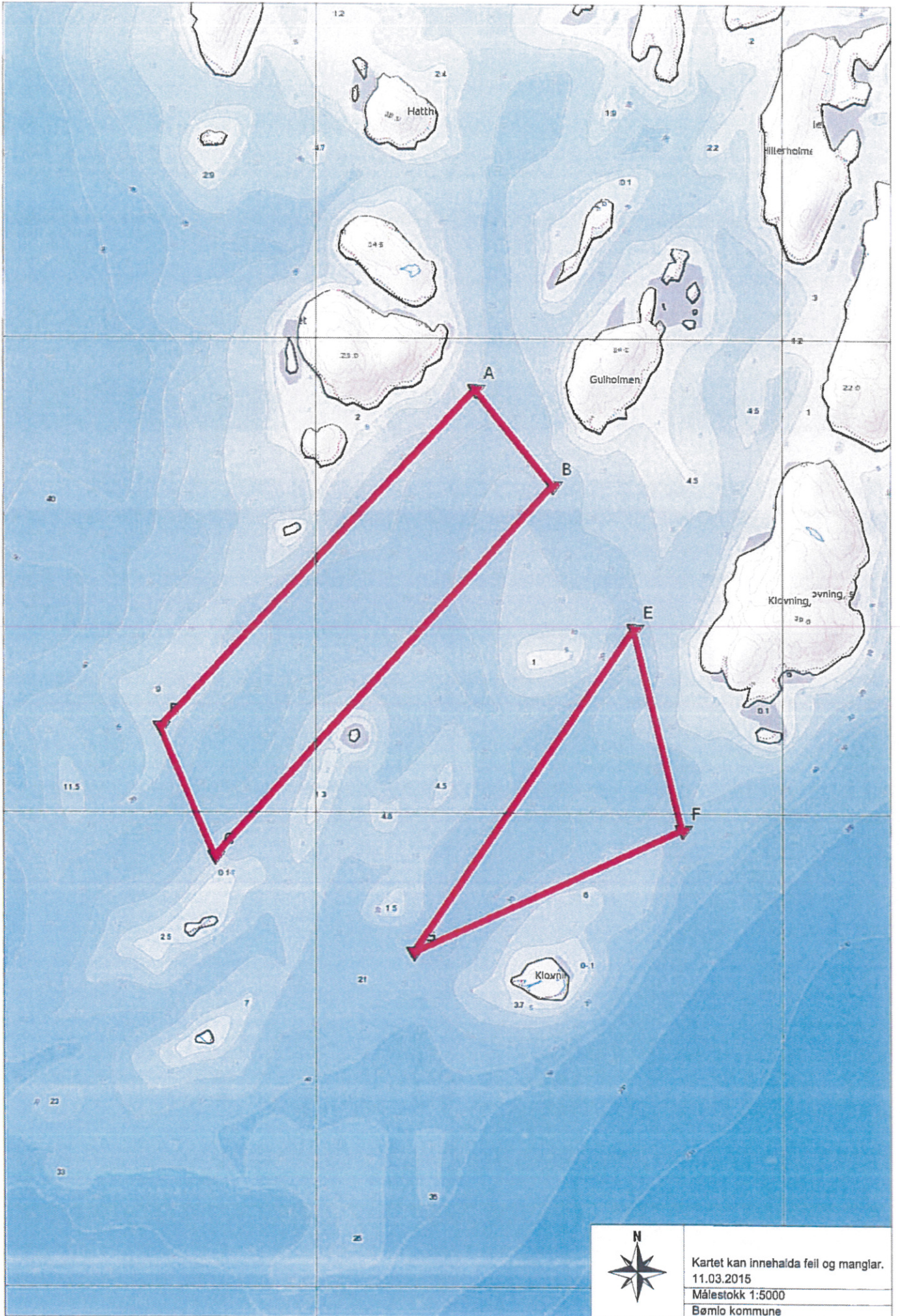
BOSTON AS

*for Boston AS*



Kartet kan innehalda feil og manglar.  
 11.03.2015  
 Målestokk 1:50000  
 Bømlo kommune





12

2.4

Hatth

19

22

Hillesholme

24.5

0.1

Gulholmen

12

3

22.0

A

B

E

F

Klowning, øvning

11.5

4.5

4.5

0.1

1.5

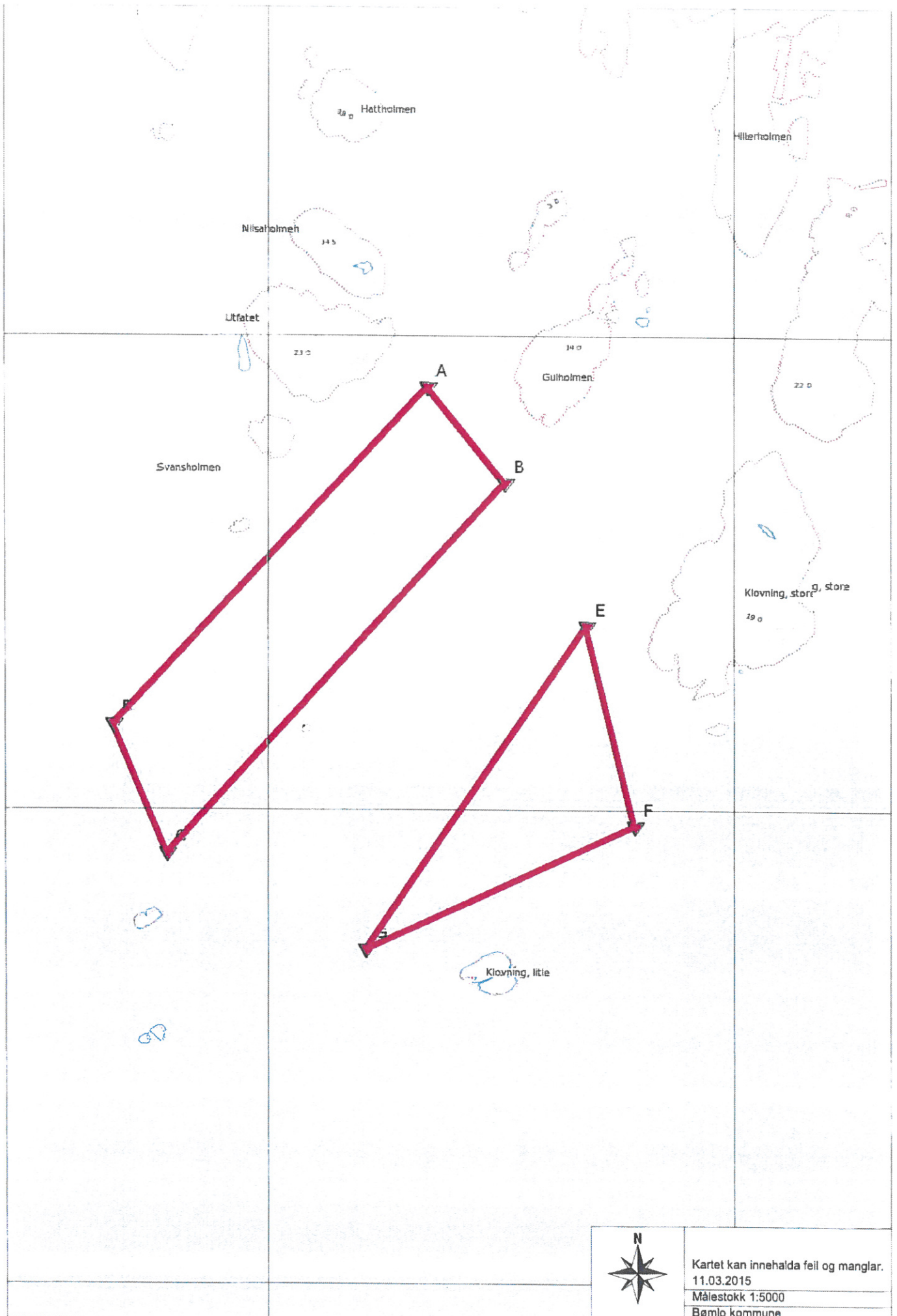
0.1

3.7

Klowning



Kartet kan innehalda feil og manglar.  
11.03.2015  
Målestokk 1:5000  
Bømlo kommune



Kartet kan innehalda feil og manglar.  
11.03.2015  
Målestokk 1:5000  
Bømlo kommune