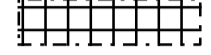




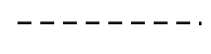




# Regional plan for Nordfjella med Raudafjell 2014 - 2025

## Regionale arealsoner

-  Nasjonalt villreinområde
-  Randområder
-  Stasjonssteder
-  Forsvaret

## Annen informasjon

-  Areal vernet etter naturvernloven/naturmangfoldloven
-  Innsjø
-  Isbre
-  Plangrense
-  Fylkesgrense
-  Kommunegrense
-  Veger
-  Jernbane

Retningslinjer datert 06.01.2014 gir utfyllende informasjon

Kartgrunnlag fra Norge digitalt  
Målestokk 1:150 000 i A1-format

Anbefalt plankart fra styringsgruppa for Regional plan for Nordfjella, 06.01.2014

0 2 km 4 km 6 km 8 km

asplan viak

