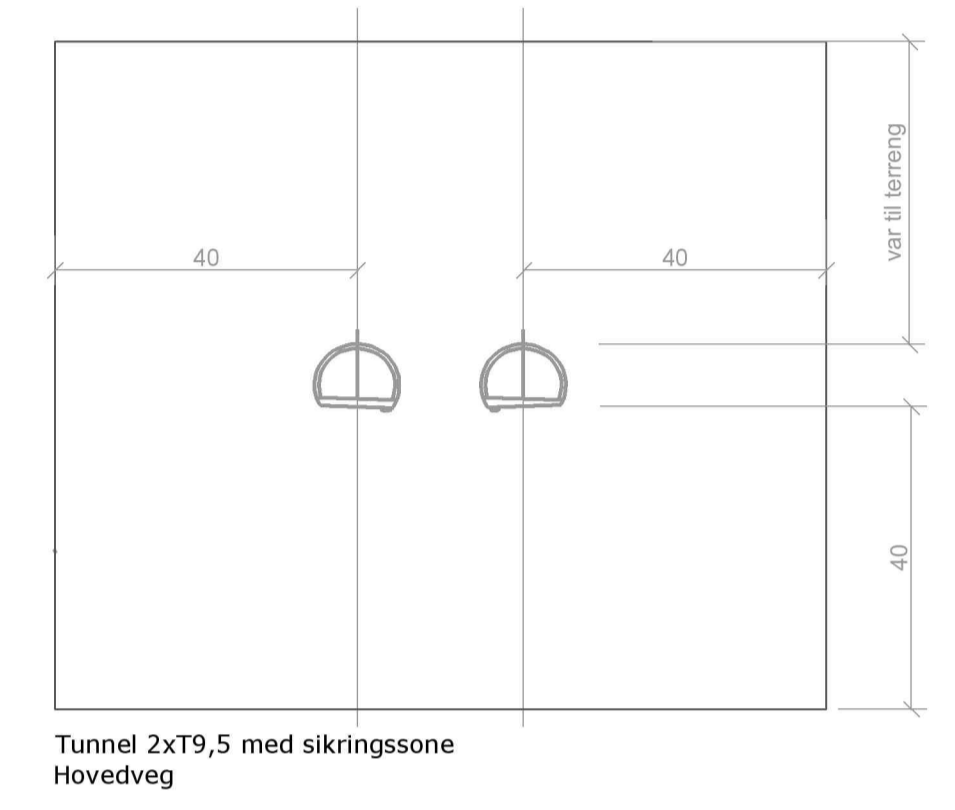
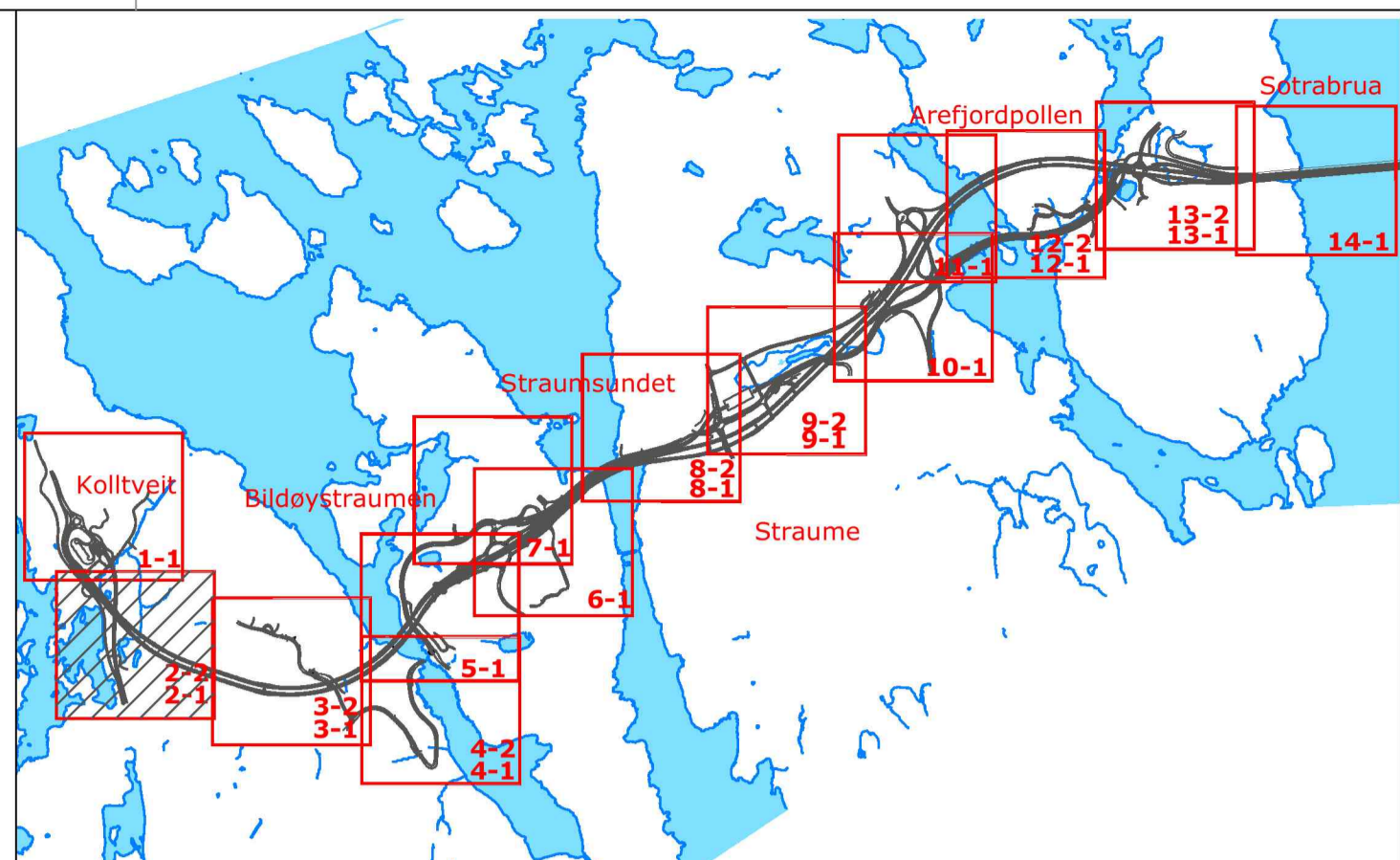
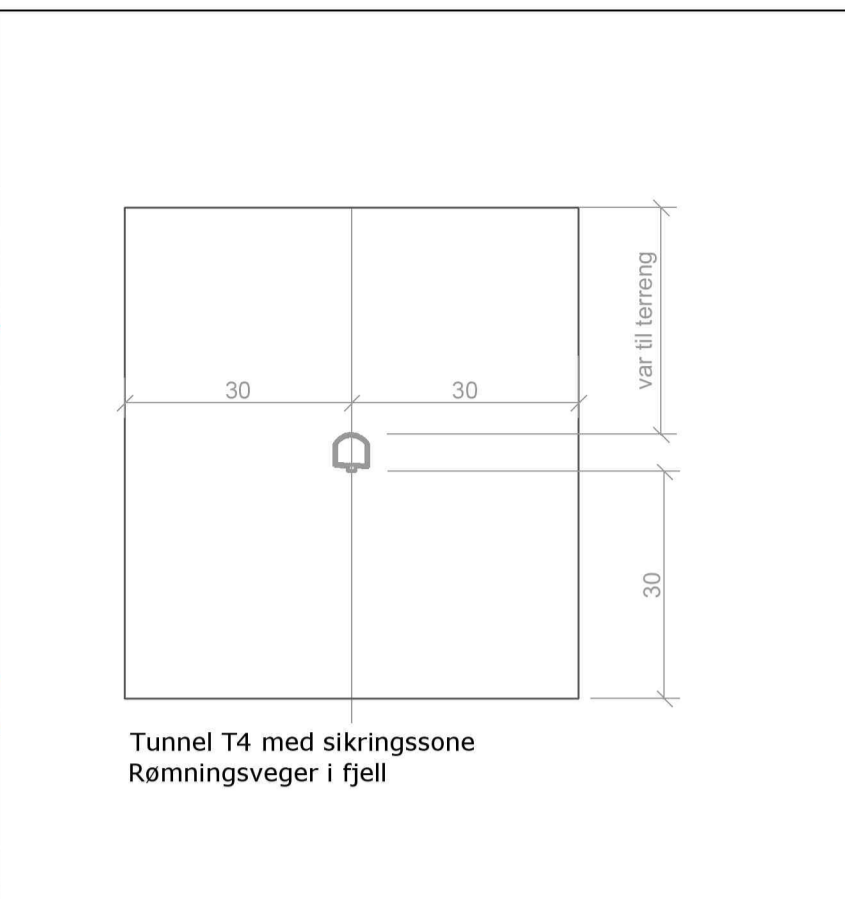
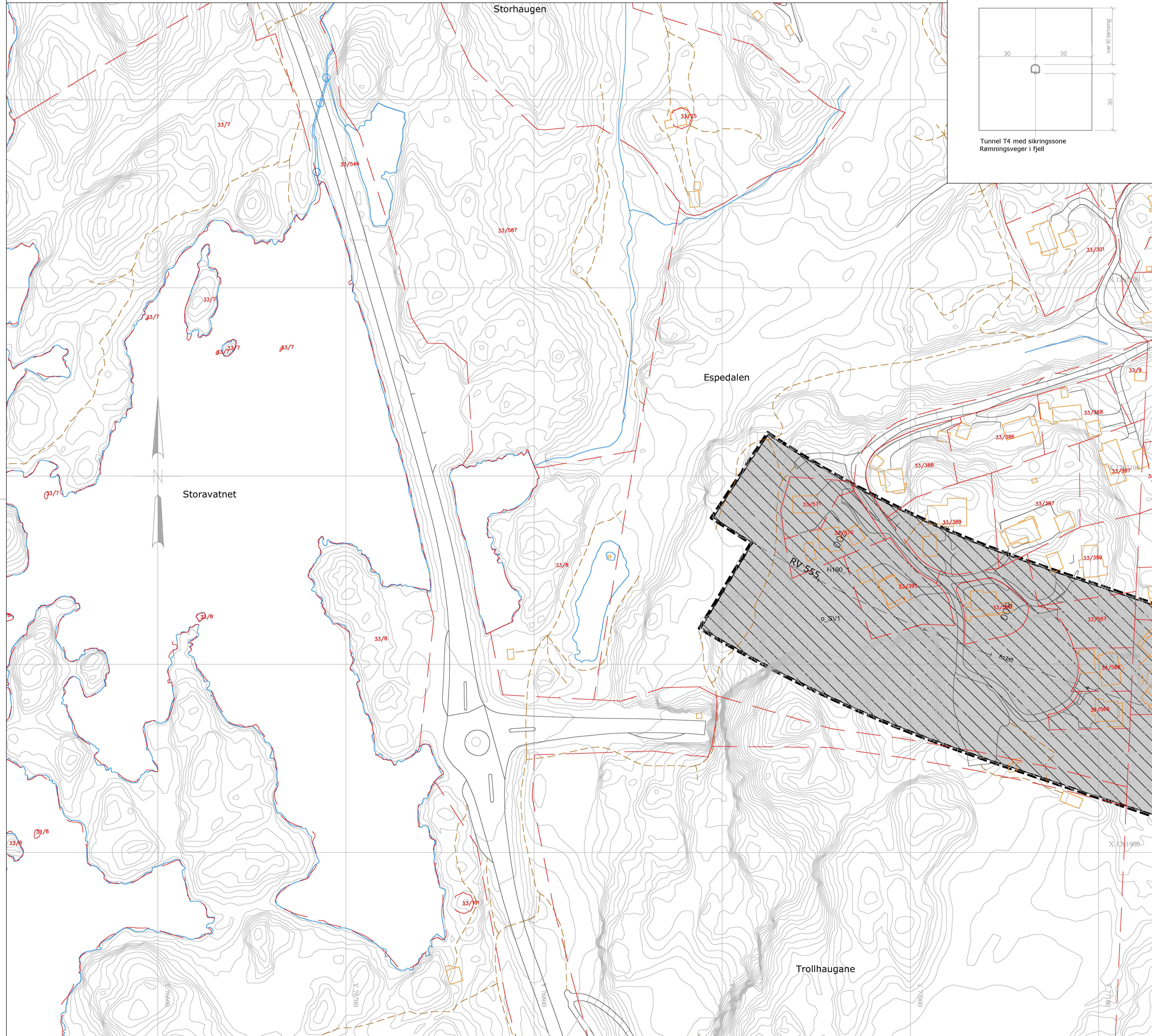


# Vertikalnivå 1, under grunnen, Tunnel



## TEIKNFORKLARING

Plankart 2\_2 SOSI ver. 4.5

- AREALFORMAL** (PBL §12-5)
- SAMFERDSLSANLEGG OG TEKNISK INFRASTRUKTUR** (PBL §12-5 nr. 2)
- SV Veg (2010)
- OMSYNSONER** (PBL §12-6)
- HT90 Andre sikringsoner
- JURIDISKE TEKSTER, FLATE-, LINJE- OG PUNKTSYMBOL** (J.F. REGULERINGSFØRESEGNE)
- Illustrasjon av plangrense (vist 1m utover juridisk plangrense)
  - RpGrense sammentfaller med RpFormalGrense
  - FormalGrense (RpFormalGrense)
  - Sikringsgrense (RpSikringsgrense)
  - Regulert senterlinje (1221)
- REG.EIGEFORM** (PBL §12-7 nr. 14)
- Offentleg arealformål
  - Felles arealformål
- BASISKART**
- Eigedomsgrense
  - Eksisterende bygg

Geodetisk grunnlag: NTM-sone 5 Euref 89  
 Geodetisk høydegrunnlag: NN1954  
 Siste uttaksdato basiskart: 22.08.2013

Ekvidistanse: 1m  
 Kartmålestokk: 1:1000 ved arkformat A1

### Reguleringsplan, områderegulering for:

**FJELL KOMMUNE**  
**RV 555**  
 Nasjonal arealplan-ID 20130001 362RP  
 Delstrekning: Kolltveit - Bildøystraumen

Saksgang	Dato	Plankart datert	Føresegner datert
Planoppstart kunnngjørt	05.05.2013		
Vedtak offentlig ettersyn	dd.mm.aa	dd.mm.aa	dd.mm.aa
Offentleg ettersyn, frå - til	dd.mm.aa - dd.mm.aa	dd.mm.aa	dd.mm.aa
2.gangs handsaming	dd.mm.aa	dd.mm.aa	dd.mm.aa
Vedtak i kommunestyret	dd.mm.aa	dd.mm.aa	dd.mm.aa
Kunngjering av godkjent plan	dd.mm.aa	dd.mm.aa	dd.mm.aa
Forslagnsstillar:	Utarbeidd av:	Saksnummer Fjell kommune:	
Statens vegvesen	RAMBOLL	2013/452	
		Siste revisjonsdato plankart:	10.06.2015

L:\11151912\FJELL\KOMMUNE\RV\_555\Fjell\_Planreg\_12-5\_2013\12-5\_2013\_Basiskart\Kart\A1 - Areal Sammenheng