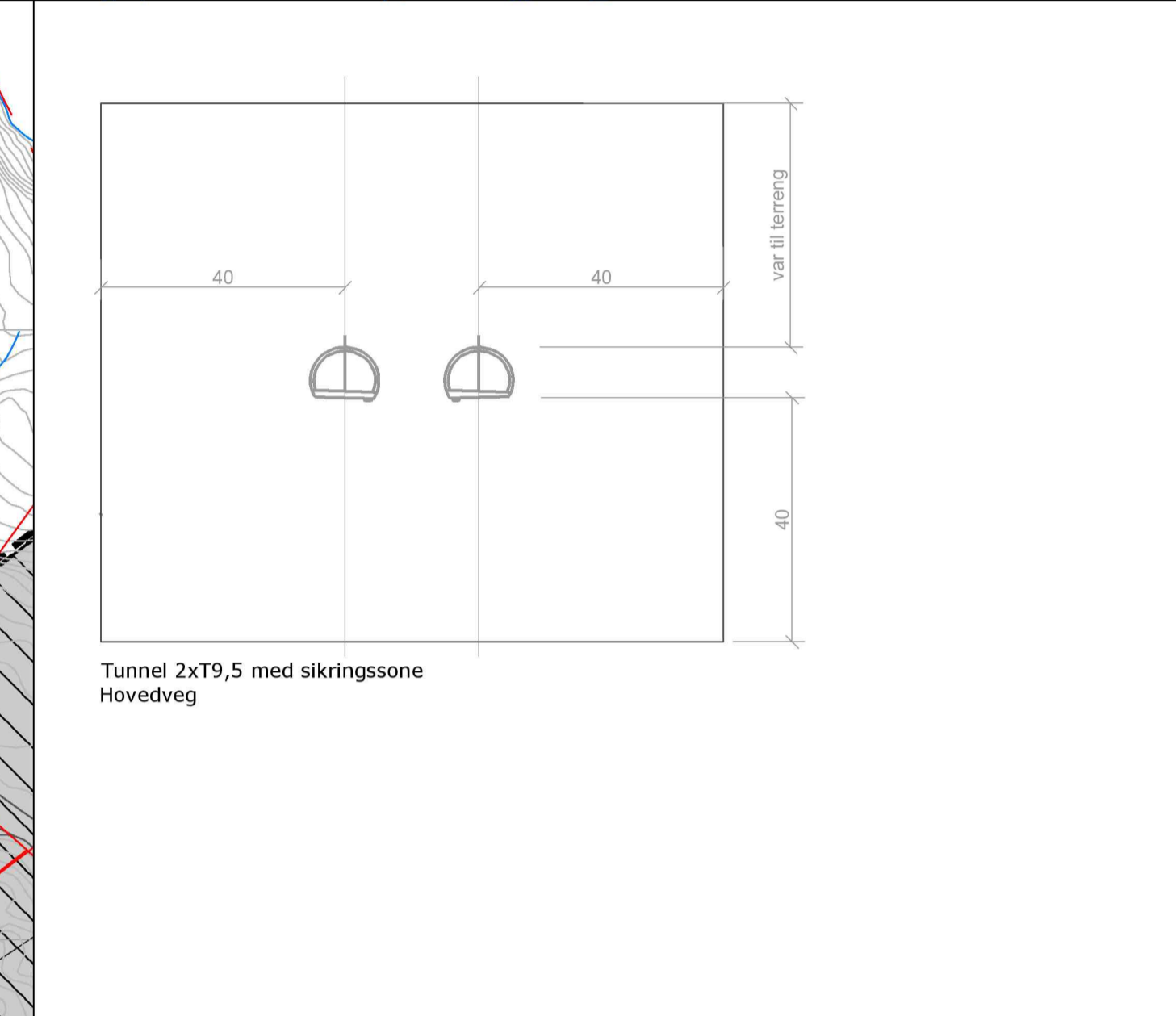
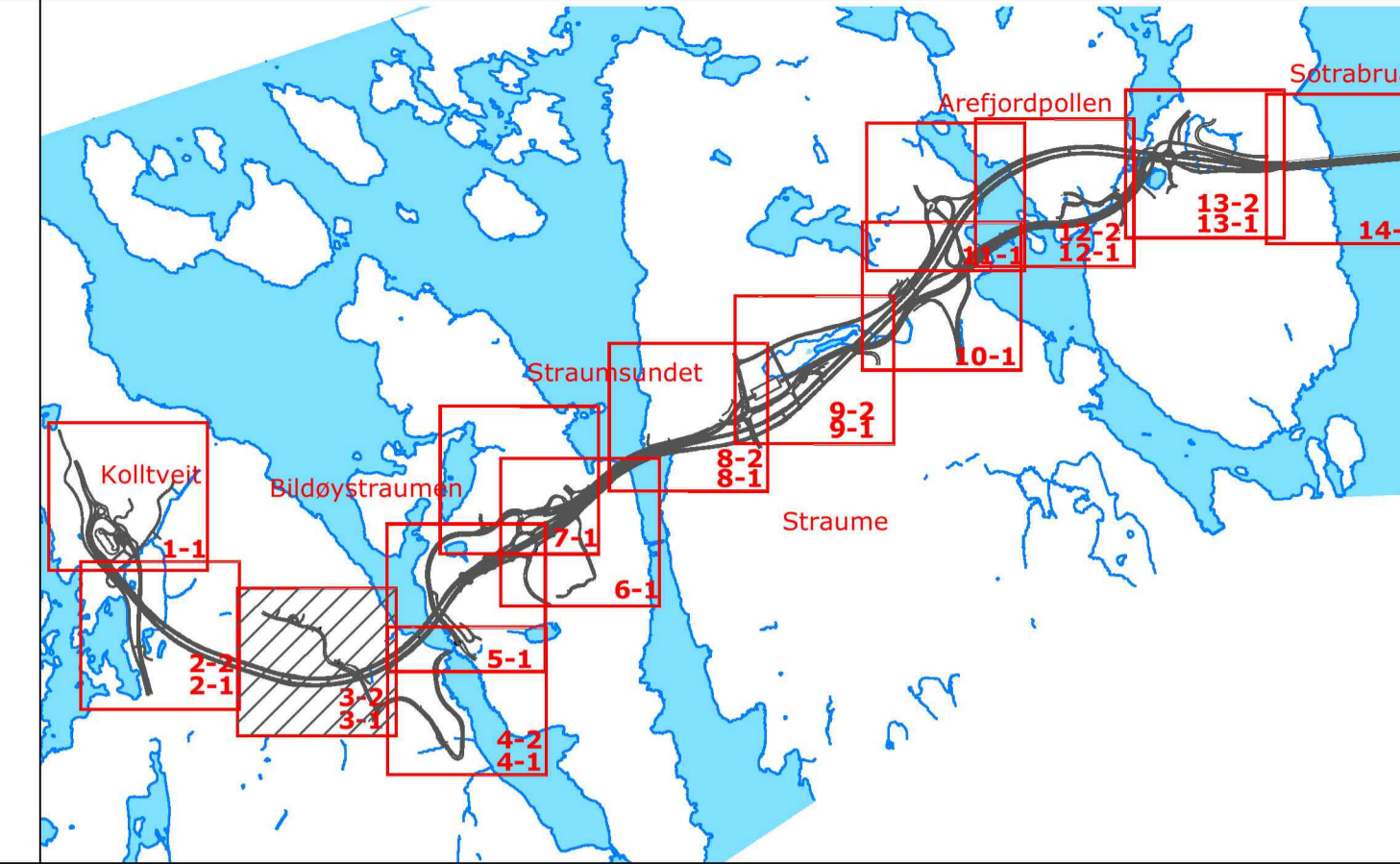
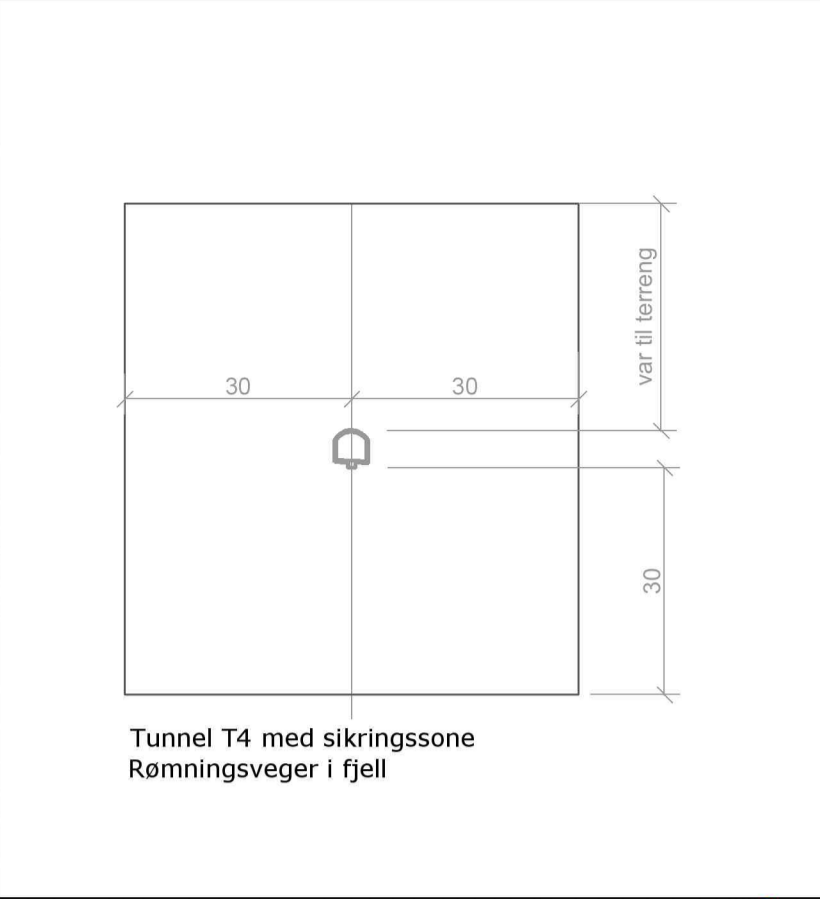
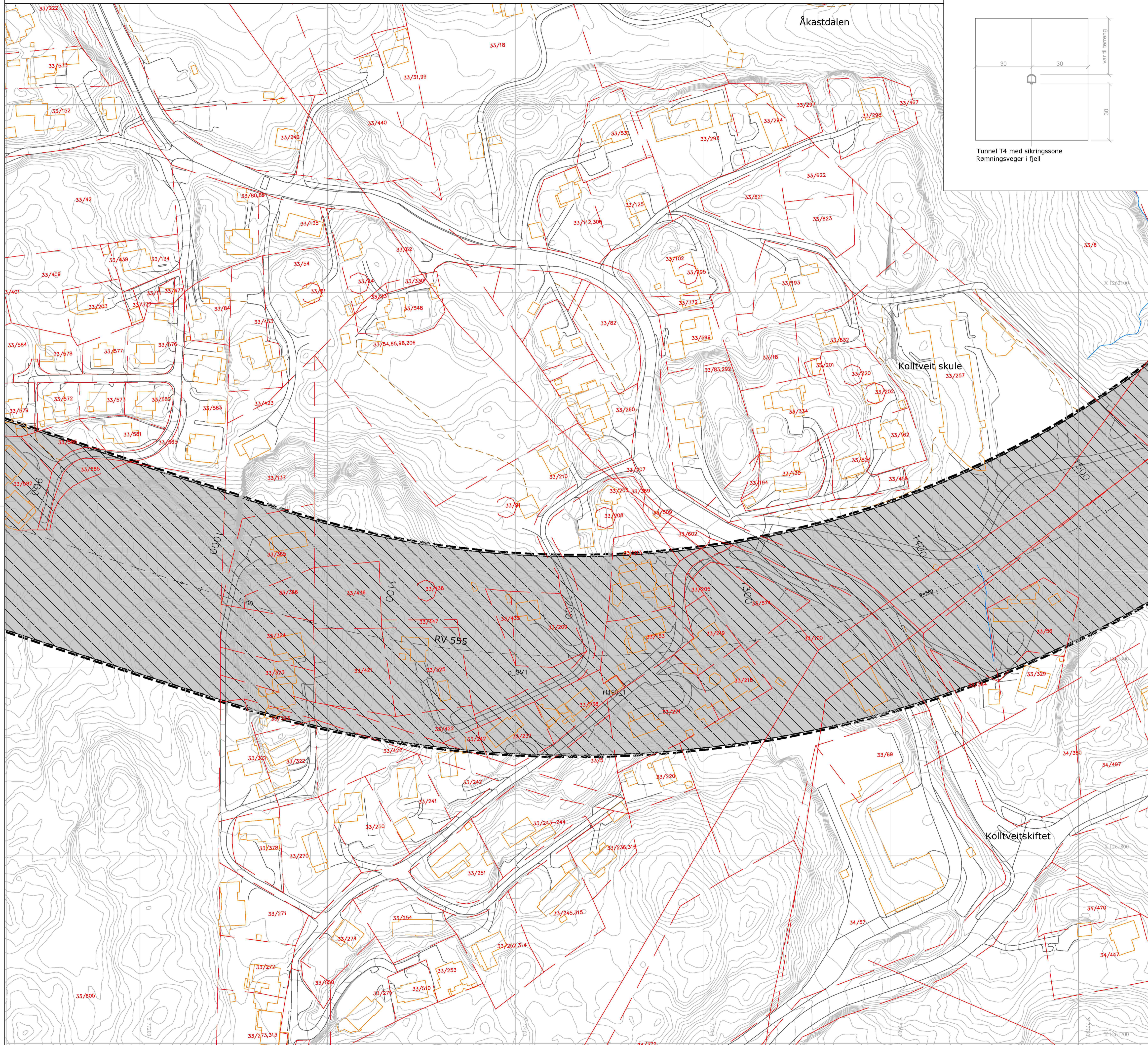


# Vertikalnivå 1, under grunnen, Tunnel



## TEIKNFORKLARING

Plankart 3\_2 SOSI ver. 4.5

- AREALFORMAL** (PBL §12-5)
- SAMFERDSLSANLEGG OG TEKNISK INFRASTRUKTUR** (PBL §12-5 nr. 2)
- Veg (2010)
- OMSNSSONER** (PBL §12-6)
- Andre sikringssoner
- JURIDISKE TEKSTER, FLATE-, LINJE- OG PUNKTSYMBOL** (JF, REGULERINGSFØRESEGNE)
- Illustrasjon av plangrense (vist 1m utover for juridisk plangrense)
  - RpGrense sammenfaller med RpFormålGrense
  - Formålsgrense (RpFormålGrense)
  - Sikringsgrense (RpSikringsgrense)
  - Regulert senterlinje (1221)
- REG.EIGEFORM** (PBL §12-7 nr. 14)
- Offentleg arealformål
  - Felles arealformål
- BASISKART**
- Eigedomsgrense
  - Eksisterende bygg

Geodetisk grunnlag: NTM-sone 5 Eufref 89  
 Geodetisk høydegrunnlag: NN1954  
 Siste uttaksdato basiskart: 22.08.2013

Ekvidistanse: 1m  
 Kartmålestokk: 1:1000 ved arkformat A1

## Reguleringsplan, områderegulering for:

**FJELL KOMMUNE**  
**RV 555**  
 Nasjonal arealplan-ID 20130001 362RP  
 Delstrekning: Kolltveit - Bildøystraumen

Sakshandsaming etter plan- og bygningslova

Saksgang	Dato	Plankart datert	Føresegner datert
Planoppstart kunnngjørt	05.05.2013		
Vedtatt offentlig ettersyn	dd.mm.åå	dd.mm.åå	dd.mm.åå
Offentleg ettersyn, frå - til	dd.mm.åå - dd.mm.åå	dd.mm.åå	dd.mm.åå
2.gangs handsaming	dd.mm.åå	dd.mm.åå	dd.mm.åå
<b>Vedtatt i kommunestyret</b>	<b>dd.mm.åå</b>	<b>dd.mm.åå</b>	<b>dd.mm.åå</b>
Kunngjering av godkjent plan	dd.mm.åå	dd.mm.åå	dd.mm.åå

Forslagsstiller: Utarbeidd av: Saksnummer Fjell kommune: 2013/452  
 Siste revisjonsdato plankart: 10.06.2015