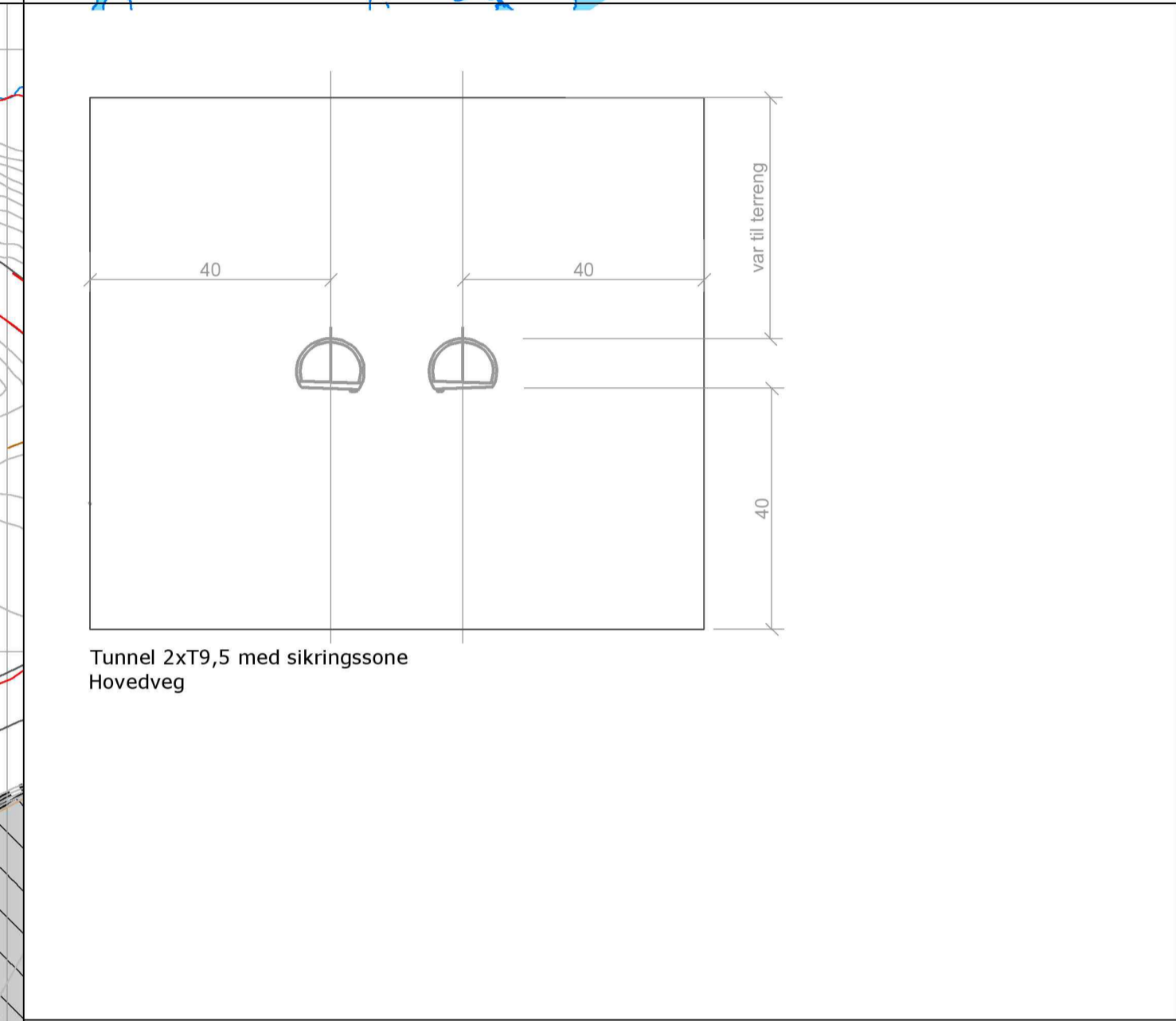
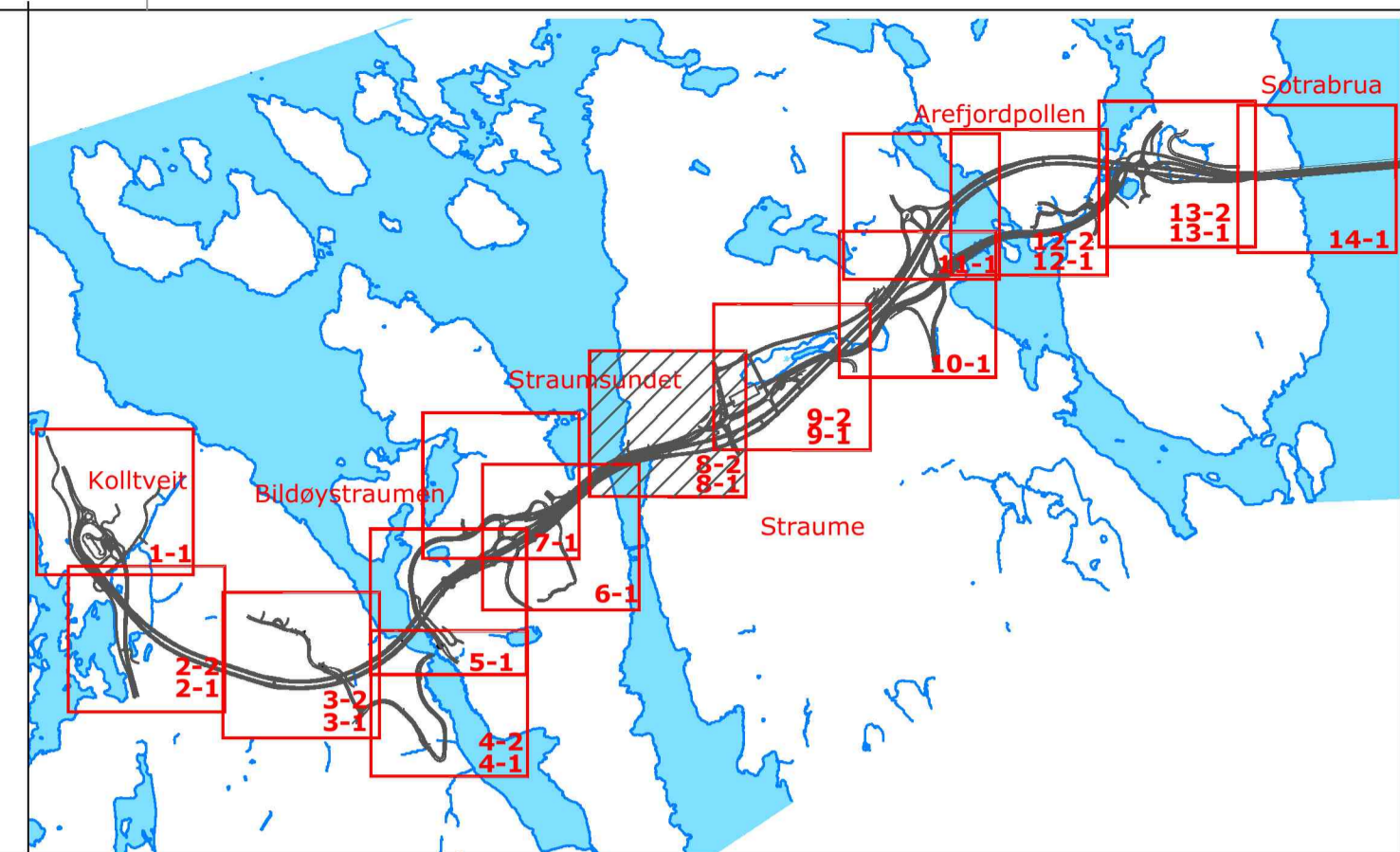
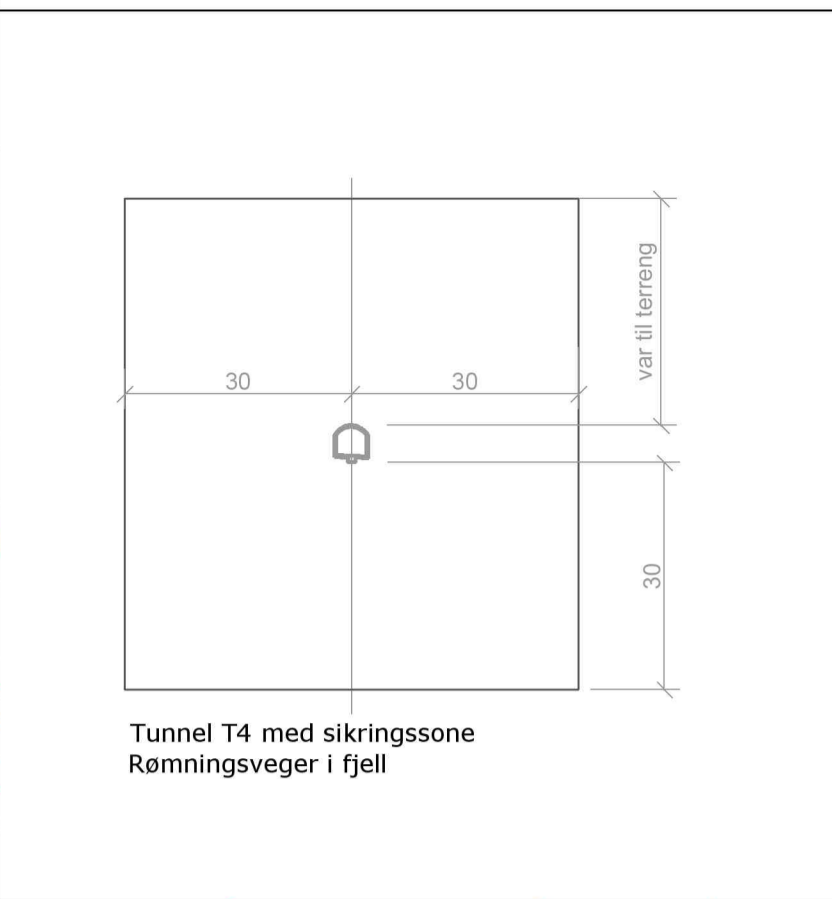
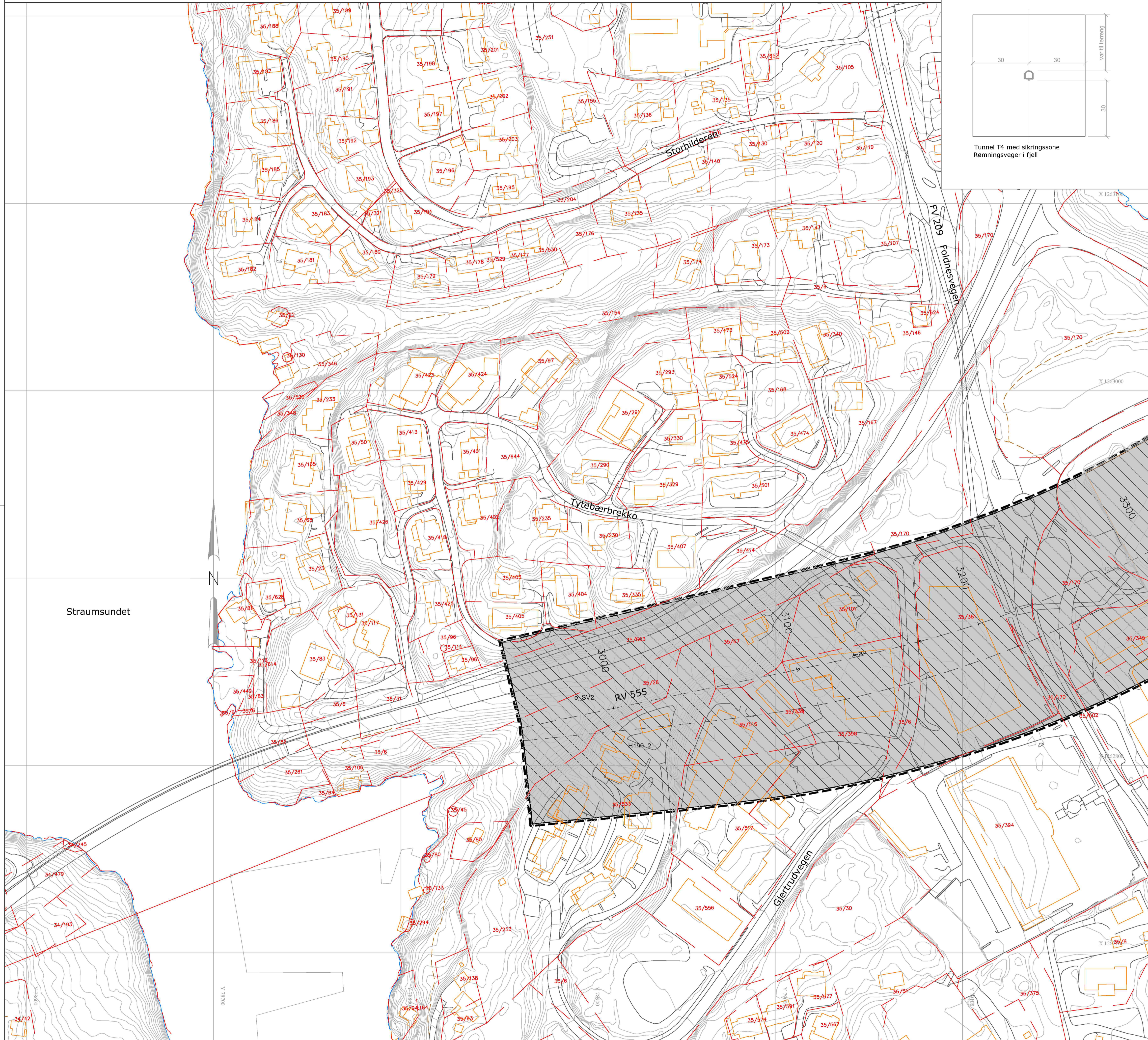



Vertikalnivå 1, under grunnen, Tunnel



Straumsundet

TEIKNFORKLARING

- AREALFORMAL (PBL §12-5)
- SAMFERDSLSANLEGG OG TEKNISK INFRASTRUKTUR (PBL §12-5 nr. 2)
- SV Veg (2010)
- OMSNSSONER (PBL §12-6)
- Andre sikringssoner
- JURIDISKE TEKSTER, FLATE-, LINJE- OG PUNKTSYMBOL (J.F. REGULERINGSFØRESEGNE)
- Illustrasjon av plangrense (vist 1m utover for juridisk plangrense)
 - RpGrense sammenfaller med RpFormålGrense
 - Formålsgrense (RpFormålGrense)
 - Sikringsgrense (RpSikringsgrense)
 - Regulert senterlinje (1221)
- REG.EIGEFORM (PBL §12-7 nr. 14)
- Offentleg arealformål
 - Felles arealformål
- BASISKART
- Eigedomsgrænse
 - Eksisterende bygg



Reguleringsplan, områderegulering for:
Fjell kommune

RV 555
Nasjonal arealplan-ID 20130001 362RP
Delestreking: Straumsundet - Arefjordpollen

Sakshandsaming etter plan- og bygningslova

Saksgang	Dato	Plankart datert	Føresegner datert
Planoppstart kunnngjørt	05.05.2013		
Vedtatt offentlig ettersyn	dd.mm.aa	dd.mm.aa	dd.mm.aa
Offentleg ettersyn, frå - til	dd.mm.aa - dd.mm.aa	dd.mm.aa	dd.mm.aa
2.gangs handsaming	dd.mm.aa	dd.mm.aa	dd.mm.aa
Vedtatt i kommunestyret	dd.mm.aa	dd.mm.aa	dd.mm.aa
Kunnngjering av godkjent plan	dd.mm.aa	dd.mm.aa	dd.mm.aa

PLANFORSLAG

Utarbeidd av: **RAMBOLL**

Saksnummer Fjell kommune: 2013/452
Siste revisjonsdato plankart: 10.06.2015