Vertikalnivå 1, under grunnen, Tunnel

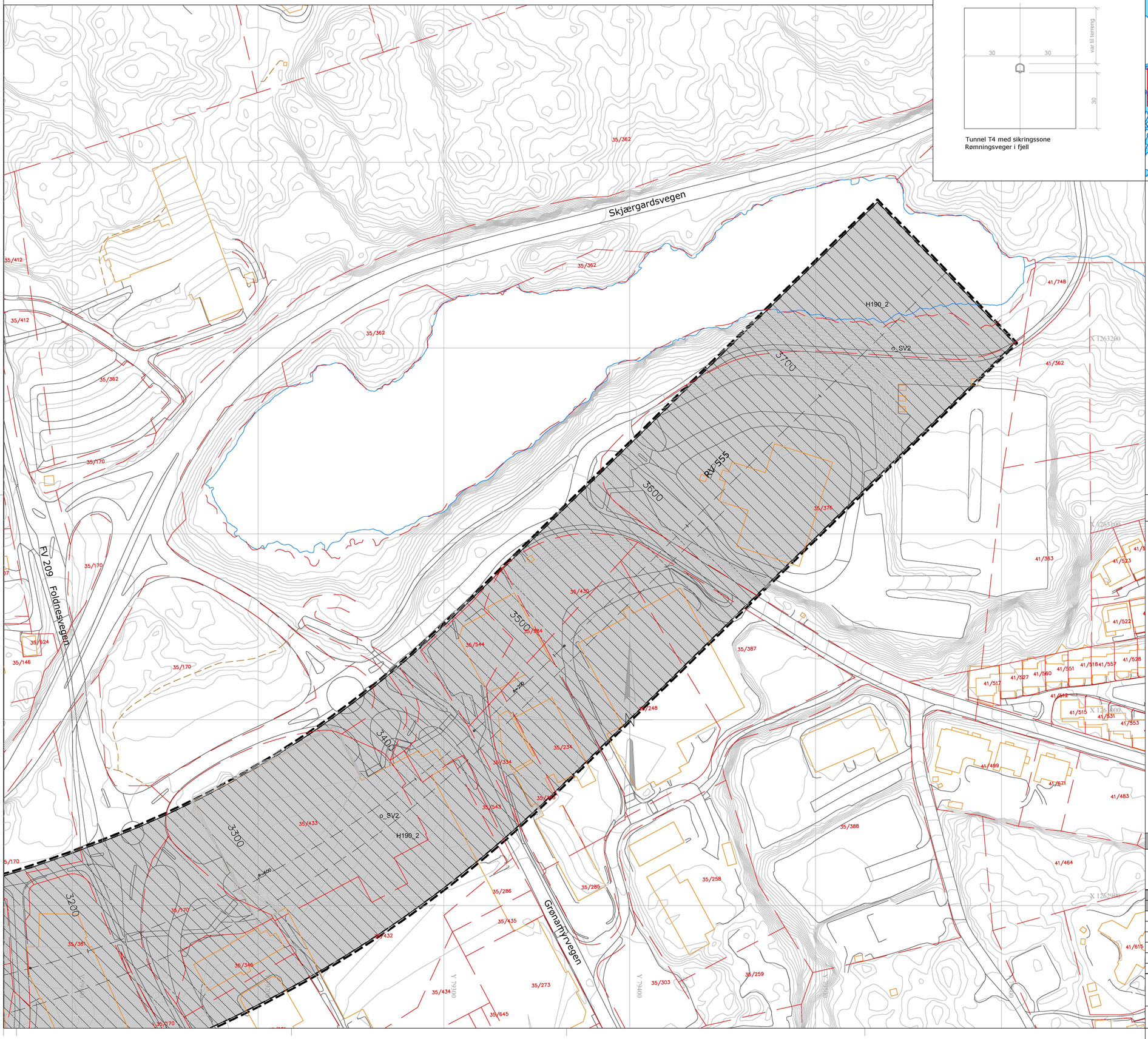

Tunnel T4 med sikringssone
Rømningsveger i fjell

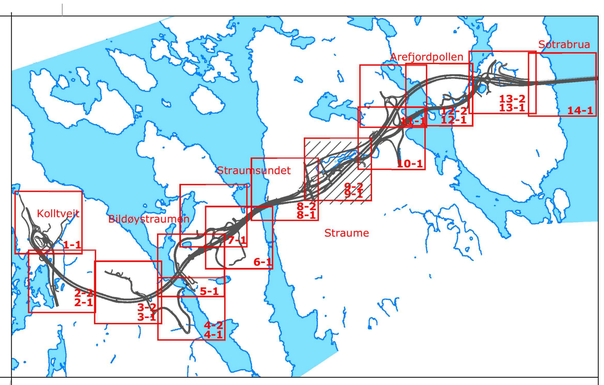

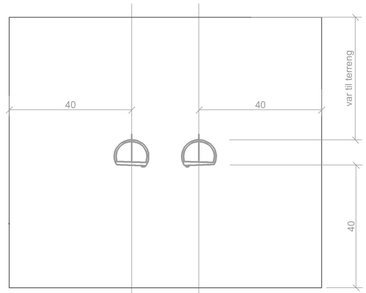

Tunnel 2xT9,5 med sikringssone
Hovedveg

TEIKNFORKLARING

Plankart 9_2

SOSI ver. 4.5

AREALFORMÅL (PBL §12-5)

SAMFERDSELSANLEGG OG TEKNISK INFRASTRUKTUR
(PBL §12-5 nr. 2)

SV — Veg (2010)

OMSYNSSONER
(PBL §12-6)

H190 — Andre sikringssoner

JURIDISKE TEKSTER, FLATE-, LINJE- OG PUNKTSYMBOL
(JF. REGULERINGSFORESEGNENE)

- Illustrasjon av plangrense (vist 1m utenfor juridisk plangrense) RpGrense sammenfaller med RpFormålGrense
- Formålsgrense (RpFormålGrense)
- Sikringsgrense (RpSikringsgrense)
- Regulert senterlinje (1221)

REG.EIGEFORM (PBL §12-7 nr. 14)

- o_ Offentleg arealformål
- f_ Felles arealformål

BASISKART

- Eigedomsgrense
- Eksisterande bygg

Geodetisk grunnlag: NTM-sone 5 Euref 89
Geodetisk høydegrunnlag: NN1954
Siste uttaksdato basiskart: 22.08.2013

Ekvidistanse: 1m
Kartmålestokk: 1:1000 ved arkformat A1

0 25 50m

Reguleringsplan, områderegulering for:

jf. plan- og byningslovas (pbl) kap.12

FJELL KOMMUNE
RV 555
Nasjonal arealplan-ID 20130001 362RP
Delstrekning: Straumsundet - Arefjordpollen

Sakshandsaming etter plan- og bygningslova

Saksgang	Dato	Plankart datert	Føresegner datert
Planoppstart kunngjort	05.05.2013	———	———
Vedtak offentleg ettersyn	dd.mm.åå	dd.mm.åå	dd.mm.åå
Offentleg ettersyn, frå - til	dd.mm.åå - dd.mm.åå	dd.mm.åå	dd.mm.åå
2.gangs handsaming	dd.mm.åå	dd.mm.åå	dd.mm.åå
Vedtak i kommunestyret	**dd.mm.åå**	**dd.mm.åå**	**dd.mm.åå**
Kunngjering av godkjent plan	dd.mm.åå	dd.mm.åå	dd.mm.åå

PLANFORSLAG

	Forslagsstillar:	Utarbeidd av:	Saksnummer Fjell kommune: 2013/452
	Statens vegvesen	RAMBØLL	Siste revisjonsdato plankart: 10.06.2015

L:\1131\997-PRODOKA A PROF_\RPPlanstilar\Tegning\LKY_REG_Fjell_Plank9.dwg, 04.06.2015 15:34:09, Rambøll Norge AS - Areal Sammenfatt