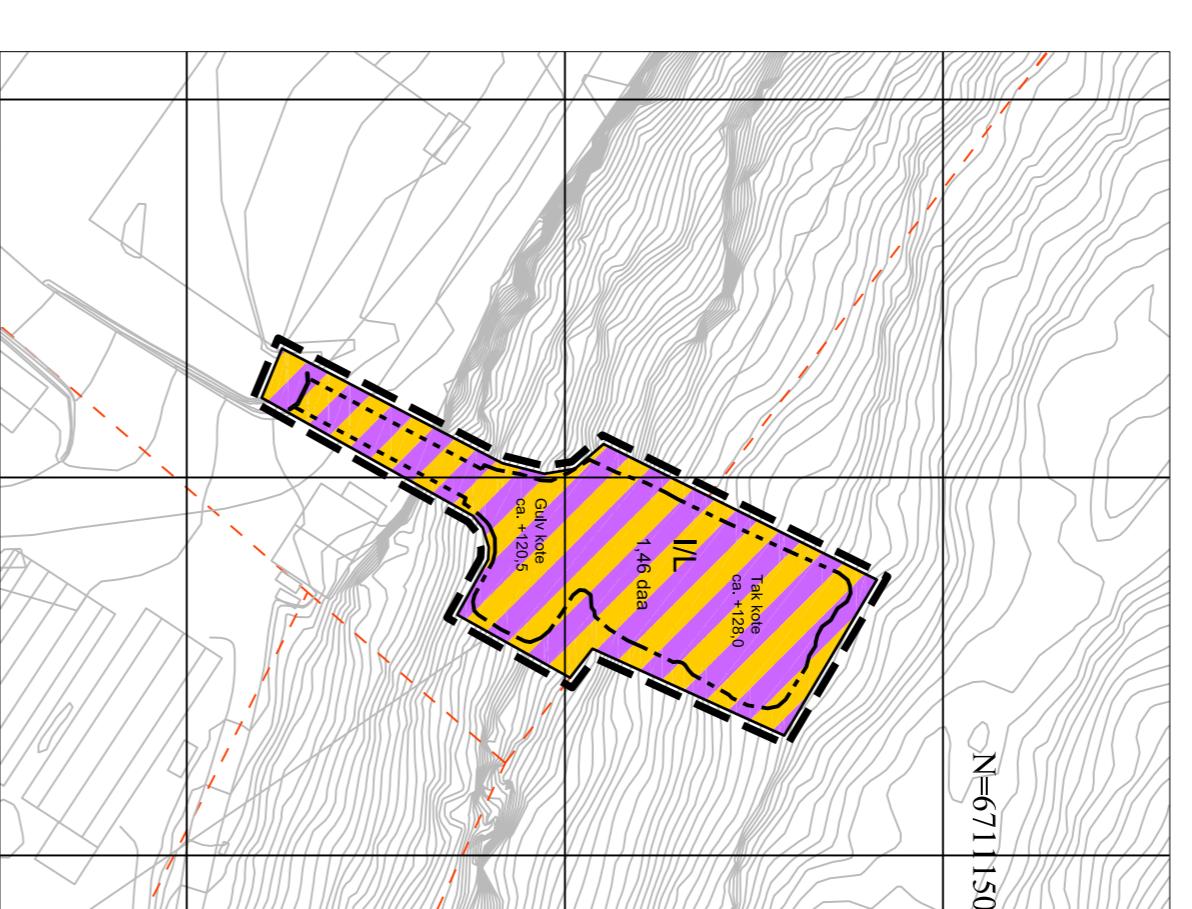
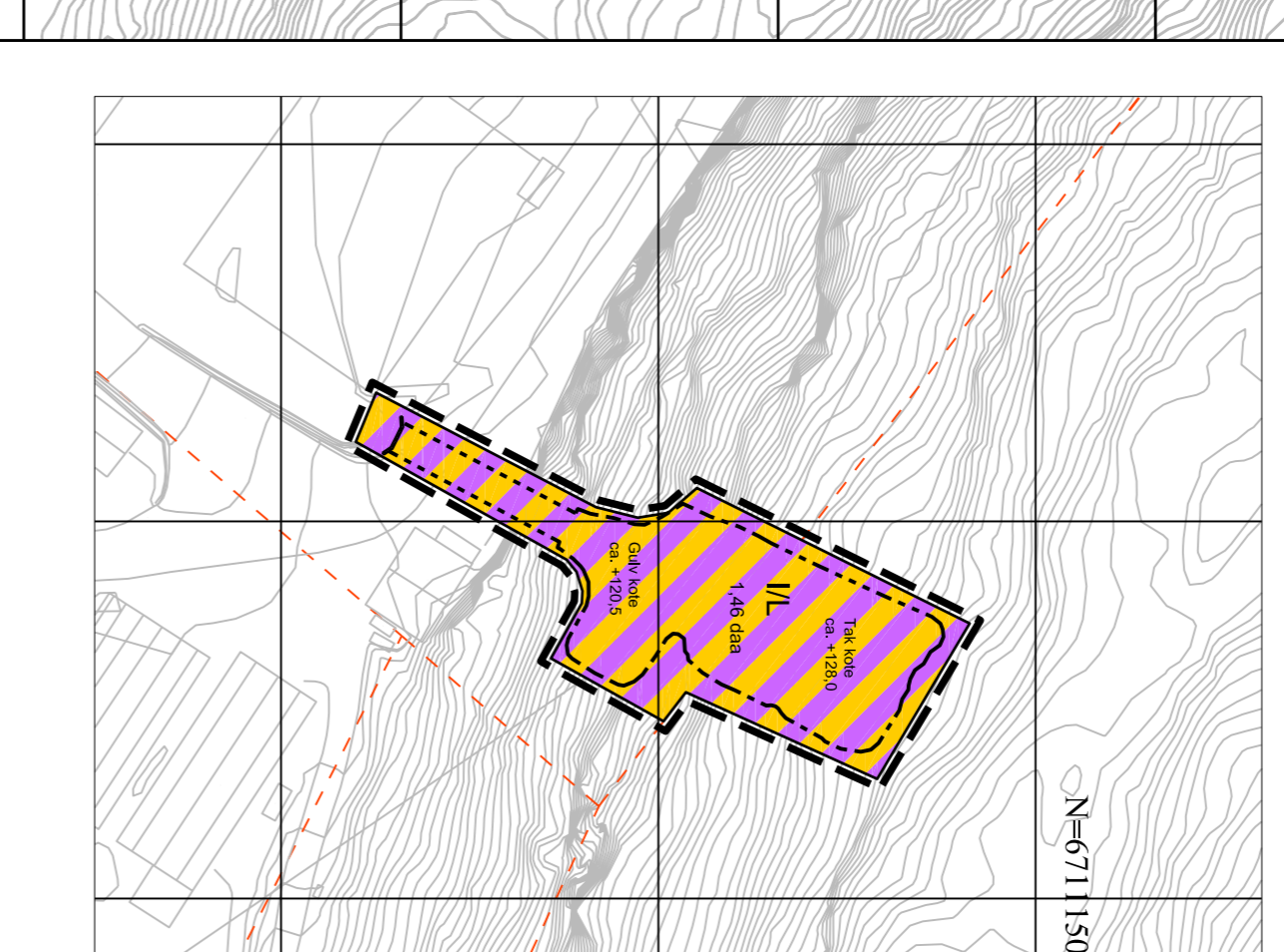


Reguleringsplan Vertikalnivå 2 (På grunnen)

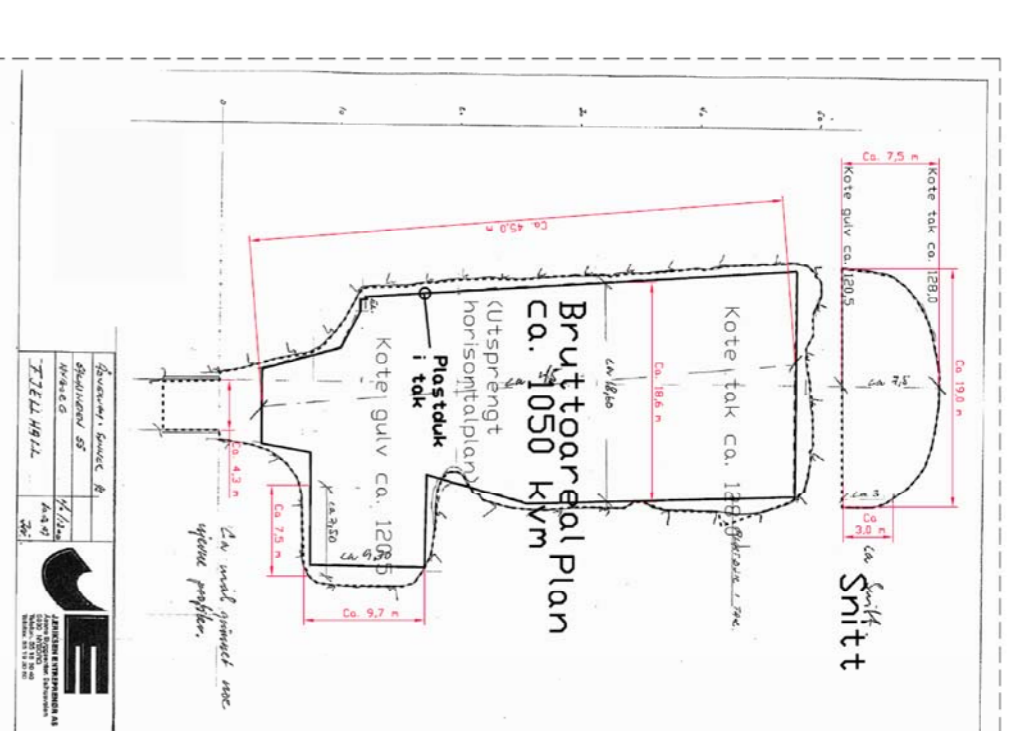


Reguleringsplan Vertikalnivå 1 (Under grunnen)



Oppmåling av fjellhall

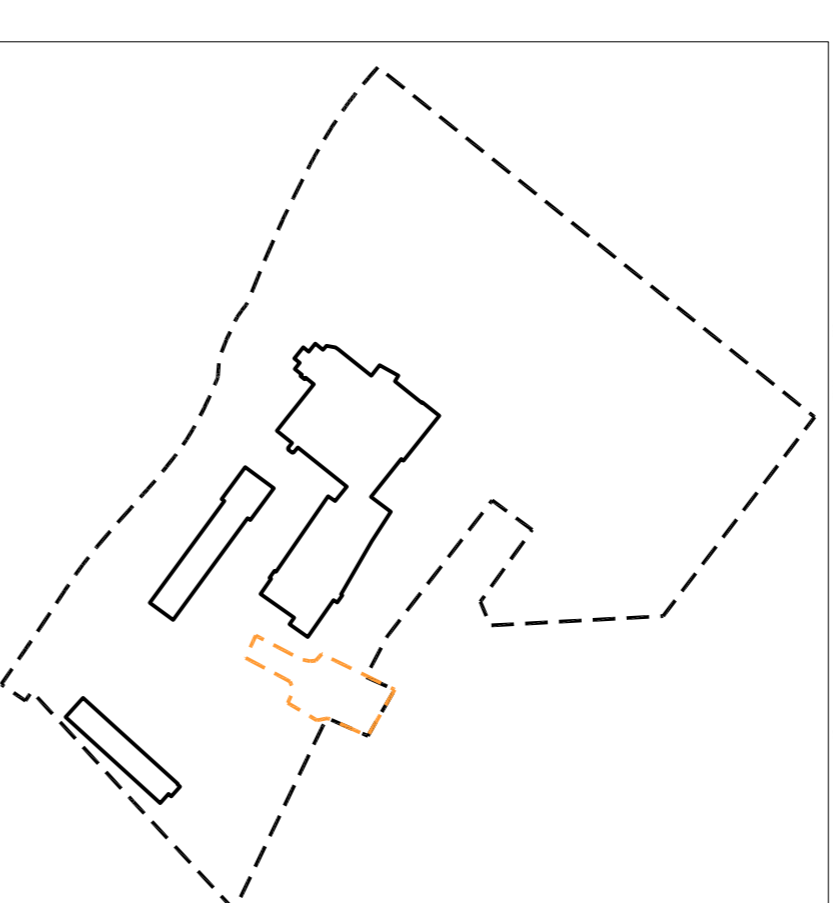
(Ukurant mælestokk)
(Oppmåling av J. Eriksen
Entreprenør AS)



Kopi av oppmålingsplan utført av entreprenør J. Eriksen AS, dateret 15.06.07.
Kontaktnavn (i rød) påført av OC Arkitektur AS. (Dokument nr. 2007-01-001)

Øversikt over Vertikalnivå 1 og Vertikalnivå 2

- Vertikalnivå 1 (Under grunnen) ————
- Vertikalnivå 2 (På grunnen) - - - - -



TEGNFORKLARING

50% ver. 4.5

AREALFORMAL (per §12-3)	
	BEBYGGELSE OG ANLEGG (per §12-5 nr. 1)
	Energiplanlegg, trafikk (1510)
	Forretningskontor/industri (1811)
	Industrilager (1820)
	SAMFERDSMIDDEL OG TEKNISK INFRASTRUKTUR
	Veg (2010)
	Kjøreveg (2011)
	Forbui (2012)
	Gang-/sykkelveg (2015)
	Gangveg/gangareal (2016)
	Annen veggrunn - tekniske anlegg (2018)
	Kollektivhodeplass (2073)
	Parkeringsplasser (2082)
	Kombinerte fornal for samferdsel og/eller tekniske infrastrukturprosjekt. Fortau/gangareal/lystebane (2000)
	GRØNNSTRUKTUR (per §12-4 nr. 2)
	Naturområde - grønnstruktur (2020)
	Vegplanteskjerm (2000)
	RAK og VERN AV LUF og VASSRESERVE TILKJENNETE STRØMSONE
	Naturområde i sjø og vassdrag (1610)
	HELVASSKONNER (per §12-6, jf. §1-14)
	SKANSK, STØT- OG PARASONER
	Frisikt (11-20) (per §1-14)
	Ras- og sikredre (11-310)
	Høydepningsanlegg (11-310) (inkl. høydepningsdeler)

BASISKART	
	Einndomsgrense
	Eksisterende bebyggelse
	Geodetisk grunnlag: UTM32_Eur89
	Geodetisk høydegrunnlag: NN 1954
	Utkastdato basiskart: 22.04.2014

Karmlestokk 1:1000 Ekvivalens: 1m
0 25 50m

Reguleringsplan, detalregulering med tilhørende bestemmelser for: BERGEN KOMMUNE, Asane bydel, gnr. 181, bnr. 5, 18 og 23 Hitland, Næringsområde Asane Bygssenter Nasjonal arealplanID 1201_19650000

Saksbehandling i følge plan- og bygningsloven

Dato	Planlagt dato	Bestemmelser dato
25.10.07	dd.mm.aa	dd.mm.aa
Bestilling, offentlig ettersyn	dd.mm.aa	dd.mm.aa
Offentlig ettersyn, fra- til	dd.mm.aa	dd.mm.aa
Kommens innstilling	dd.mm.aa	dd.mm.aa
Bystyrets vedtak	dd.mm.aa	dd.mm.aa
Planvedtak kullingsort	dd.mm.aa	dd.mm.aa

Planlagt dato	Bestemmelser dato
25.10.07	dd.mm.aa
Bestilling, offentlig ettersyn	dd.mm.aa
Offentlig ettersyn, fra- til	dd.mm.aa
Kommens innstilling	dd.mm.aa
Bystyrets vedtak	dd.mm.aa
Planvedtak kullingsort	dd.mm.aa

Forslagstiltaker		Byggherrens forbehold	
OC Arkitektur AS	2007/14908	OC Arkitektur AS	2007/14908
OC Arkitektur AS	2007/14908	OC Arkitektur AS	2007/14908
OC Arkitektur AS	2007/14908	OC Arkitektur AS	2007/14908

Del teknisk arkitektur er i samsvar med bystyrets vedtak.