



Kommunedelplan Trafikksikring 2012 - 2020

Vedlegg 2 : Foreslåtte tiltak

MED KOMMENTAR OG KARTILLUSTRASJON



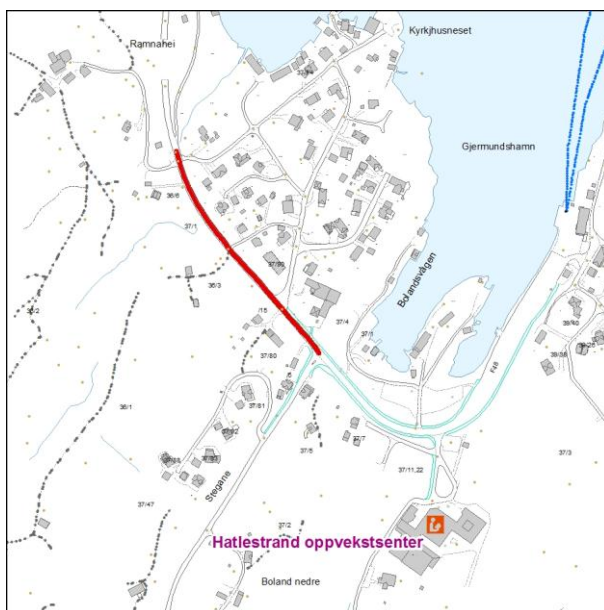
FEBRUAR 2012

Norconsult

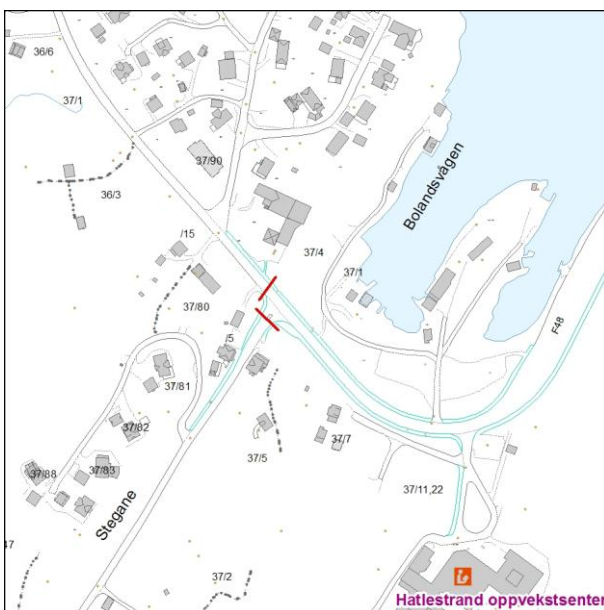
Denne overikta er supplement til planrapporten. Den gjev ei meir detaljert og illustrert informasjon om det enkelte forslag til tiltak.

Rekkefølga er etter tiltaksnummeret. Forslag til prioritering går fram av planrapporten.

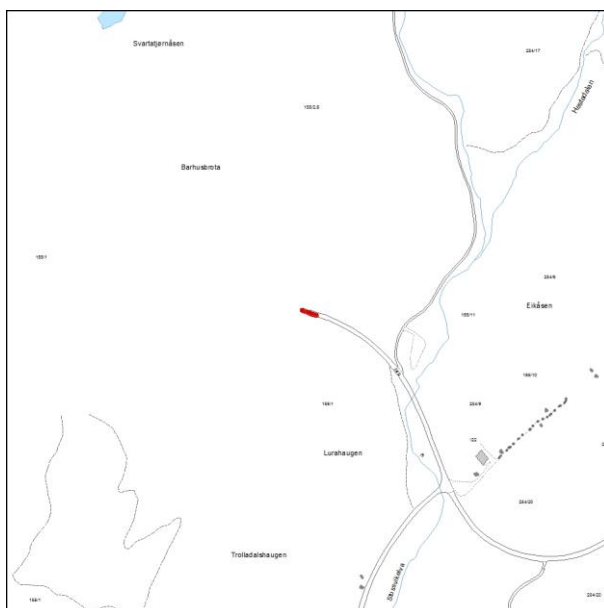
OMTALE AV TRAFIKKSIKRINGSTILTAK		1
Kategori	GS-veg, fortau mm	
Stad	Gjermundshamn	
Veg-ID	FV. 48 hp 15 m 489	
Tiltak	Bygge GS-tilbod frå x Fv 49/fv 48 til tunnel/avkjørsel	
Grunngjeving	Skuleveg, manglar G/S-veg / fortau langs fylkesveg, strekning nær ferjeleie	
Stipulert kost	1 505 000	



OMTALE AV TRAFIKKSIKRINGSTILTAK		2
Kategori	Gangfelt mm	
Stad	Gjermundshamn	
Veg-ID	FV. 48 hp 15 m 497	
Tiltak	Gangfelt FV 48/15 og FV 49/11	
Grunngjeving	Skuleveg - kryssing fylkesveg	
Stipulert kost	50 000	



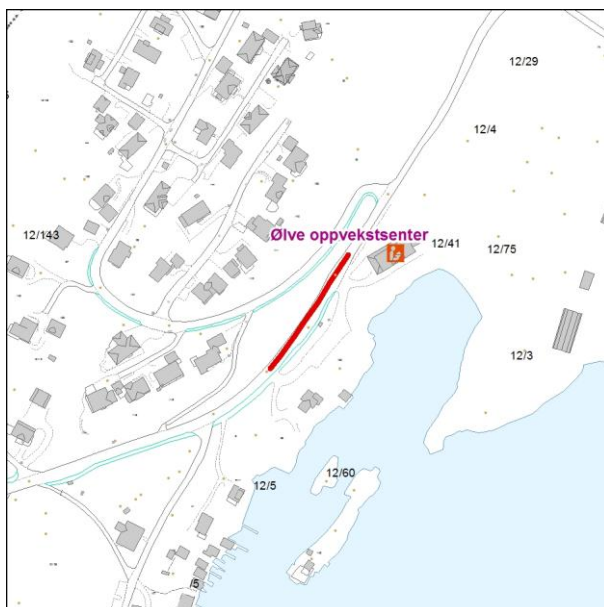
OMTALE AV TRAFIKKSIKRINGSTILTAK		3
Kategori	Tunnel mm	
Stad	Stussvikhovdatunnelen	
Veg-ID	FV. 49 hp 9 m 8137	
Tiltak	Bygge rekkverk som føres inn i tunnelportal	
Grunngjeving	Fare ved utforkøyring; bråstopp i tunnelportal . FG = 80 km/t	
Stipulert kost	37 500	



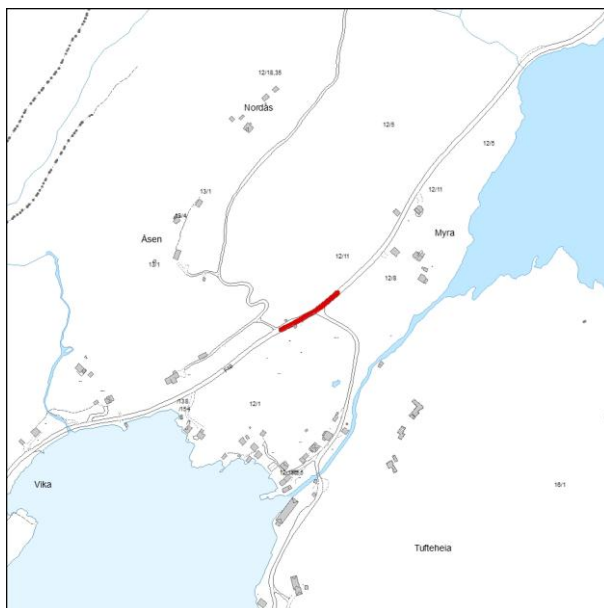
OMTALE AV TRAFIKKSIKRINGSTILTAK		5
Kategori	GS-veg, fortau mm	
Stad	Ølve sentralt	
Veg-ID	FV. 49 hp 10 m 10401	
Tiltak	Strekning frå skule/bustadfelt til idrettsområde	
Grunngjeving	Strekning med til dels svært smal veg utan tilbod til gåande/syklande	
Stipulert kost	5 792 000	



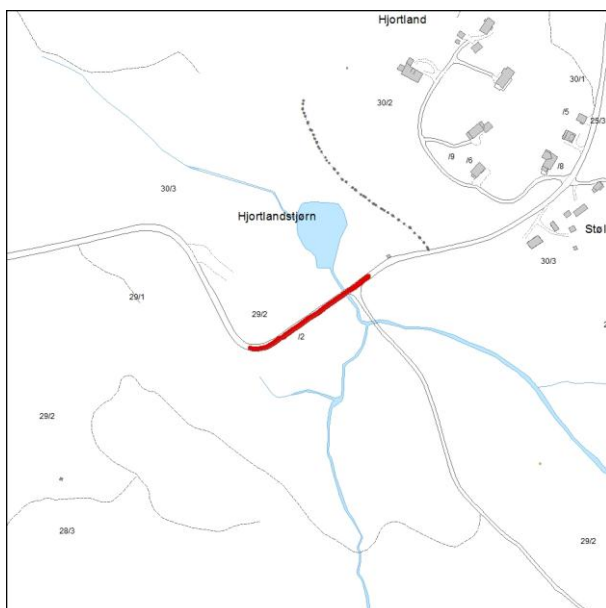
OMTALE AV TRAFIKKSIKRINGSTILTAK		6
Kategori	Kryss/avkøyrsler	
Stad	v/ Ølve oppvekstsenter	
Veg-ID	FV. 49 hp 11 m 248	
Tiltak	Skulebuss frå Hatlestrand kryssar vegen og tek opp skulebarn på parkeringsplassen sør for skulen. Kostnad utbetring av nedkjørsel p-plass. Avklarast med Skyss/Tide	
Grunngjeving	Unngår farleg kryssing av fylkesvegen ved henting/levering.	
Stipulert kost	20 000	



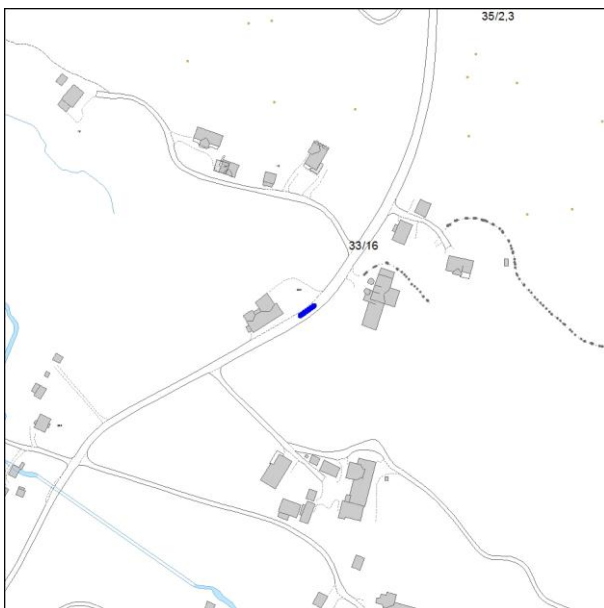
OMTALE AV TRAFIKKSIKRINGSTILTAK		7
Kategori	Kryss/avkøyrsler	
Stad	Ølve, Vika/Åsen	
Veg-ID	FV. 49 hp 11 m 1678	
Tiltak	Flytte busshaldeplassar og avkøyring 75m i retning Hatlestrand. Nytt hyttefelt vil få krav om gjennomføring.	
Grunngjeving	Veldig dårleg siktilhøve busshaldeplassar og kryss. smal veg høgbrekk og kurve i skjering. Nytt hyttefelt vil få krav om gjennomføring.	
Stipulert kost	750 000	



OMTALE AV TRAFIKKSIKRINGSTILTAK		8
Kategori	Skilting	
Stad	Hatlestrand v kryss Teigen	
Veg-ID	FV. 49 hp 11 m 6599	
Tiltak	Flytte 50 sone-skilta slik at dei kjem før krysset	
Grunngjeving	Dårlege siktilhøve høgbrekk i kurve ved kryss	
Stipulert kost	15 000	



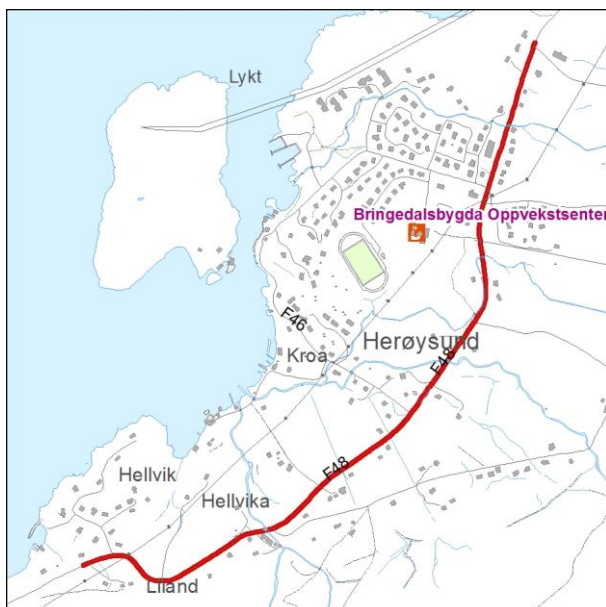
OMTALE AV TRAFIKKSIKRINGSTILTAK		9
Kategori	Kryss/avkøyrsler	
Stad	Hatlestrand v/ ungdomshus	
Veg-ID	FV. 49 hp 11 m 8127	
Tiltak	Utbetre frisikt- og stoppsikt rundt kurven før utkjørsel	
Grunngjeving	Dårlege siktilhøve. Sprengte bort/pigge fjellnabbe	
Stipulert kost	20 000	



OMTALE AV TRAFIKKSIKRINGSTILTAK		10
Kategori	Vegstandard	
Stad	LR11 - Halsnøy Tofte - Sæbøvik (Toftebrekka)	
Veg-ID	FV. 544 hp 3 m 83	
Tiltak	Opprusting og GS-veg	
Grunngjeving	Smal, uoversiktleg veg. Stor gangtrafikk.	
Stipulert kost	13 320 000	



OMTALE AV TRAFIKKSIKRINGSTILTAK		11
Kategori	GS-veg, fortau mm	
Stad	SR08 Herøysund - Bringedalsbygda	
Veg-ID	FV. 48 hp 9 m 6674	
Tiltak	Gang-/ sykkelveg. Utbetring av sikt i avkøyring til Bringedalsbygda - nord. Utbetring avkjørsel Hellvik	
Grunngjeving	Uoversiktleg fylkesveg pga. bakketoppar og avkøyringar. Stor gangtrafikk.	
Stipulert kost	10 112 299	



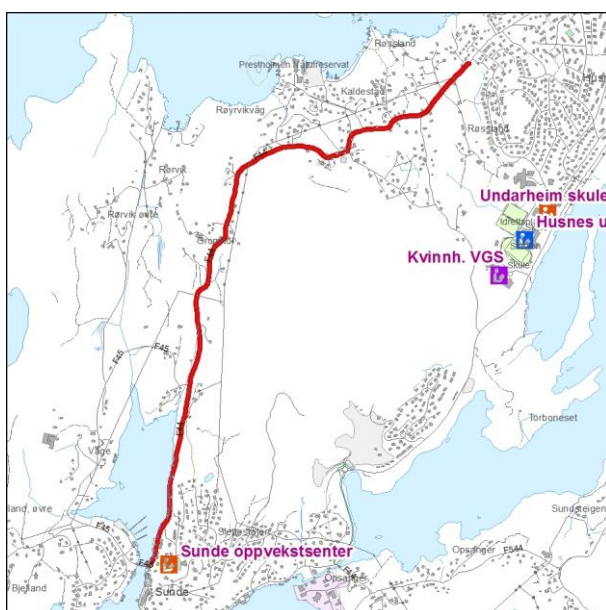
OMTALE AV TRAFIKKSIKRINGSTILTAK		12
Kategori	Vegstandard	
Stad	SR09 Omvikdalen - Lundssvingane	
Veg-ID	FV. 48 hp 11 m 0	
Tiltak	Vegomlegging og gang-/ sykkelveg i Lundssvingane, til og med Dimmelsvik bru	
Grunngjeving	Svingete og uoversiktleg utan tilbod for gåande og syklende. Det ligg føre privat reguleringsplan.	
Stipulert kost	15 480 000	



OMTALE AV TRAFIKKSIKRINGSTILTAK		13
Kategori	GS-veg, fortau mm	
Stad	LF06 Sunde - Opsanger	
Veg-ID	FV. 44 hp 1 m 6819	
Tiltak	Gang-/ sykkelveg Sunde - Opsanger	
Grunngjeving	Stor gangtrafikk. Smal, uoversiktleg veg. Mindre utbetring kryss Opsanger bru ved samankopling med eksisterande GS-veg	
Stipulert kost	11 256 000	



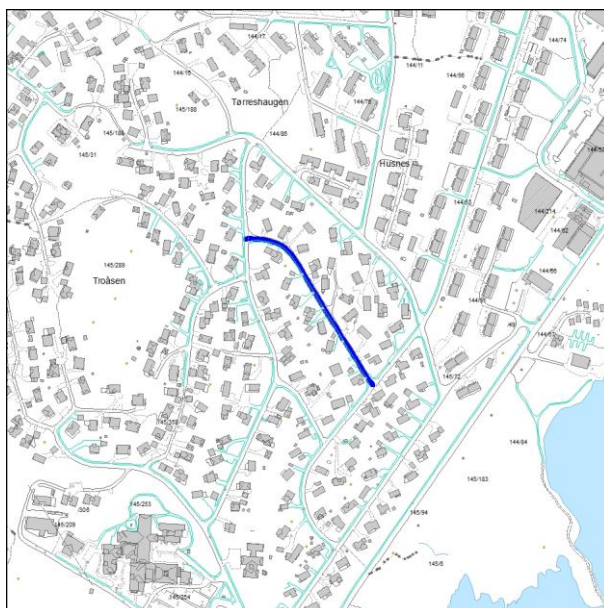
OMTALE AV TRAFIKKSIKRINGSTILTAK		14
Kategori	TS-inspeksjon	
Stad	LF09 Husnes-Sunde	
Veg-ID	FV. 44 hp 1 m 3125	
Tiltak	Utbetring Fv. 44 om Kaldestad. Det må gjerast eigen TS-inspeksjon for å vurdere i detalj kva tiltak som bør iverksetjast	
Grunngjeving	Dårleg vegstandard. Til tider svært smal og svingete.	
Stipulert kost	N/A	



OMTALE AV TRAFIKKSIKRINGSTILTAK		16
Kategori	Tunnel mm	
Stad	Svoldal-tunnelen (mellom Årsnes og Ænes)	
Veg-ID	FV. 551 hp 1 m 9380	
Tiltak	Installere lys i tunnel. Alternativt kvitmaling av tunnelveggen. Rekkverk i tunnelopningar	
Grunngjeving	Tunnel manglar lys - skarp kurve i tunnel. Rekkverk i tunnelopningar manglar.	
Stipulert kost	100 000	



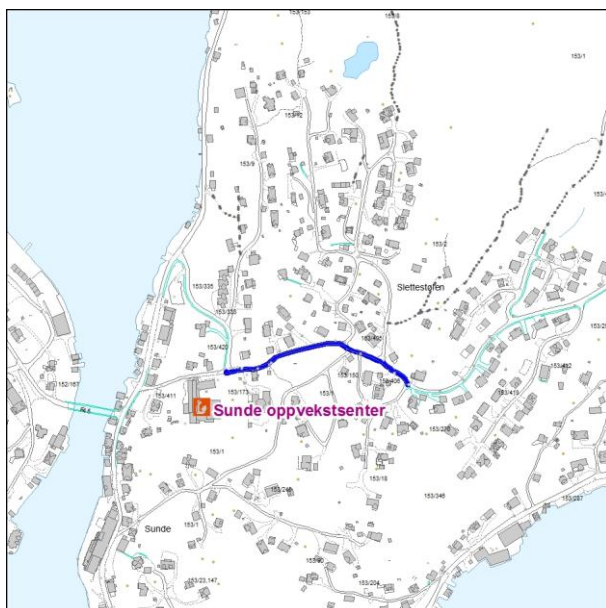
OMTALE AV TRAFIKKSIKRINGSTILTAK		17
Kategori	Fartsreduksjon	
Stad	Troåslia bustadområde, Husnes (LK06)	
Veg-ID	KV. 1052 hp 1 m 0	
Tiltak	Fartsdempande tiltak som fartsdumper	
Grunngjeving	Redusera gjennomgangstrafikk	
Stipulert kost	N/A	



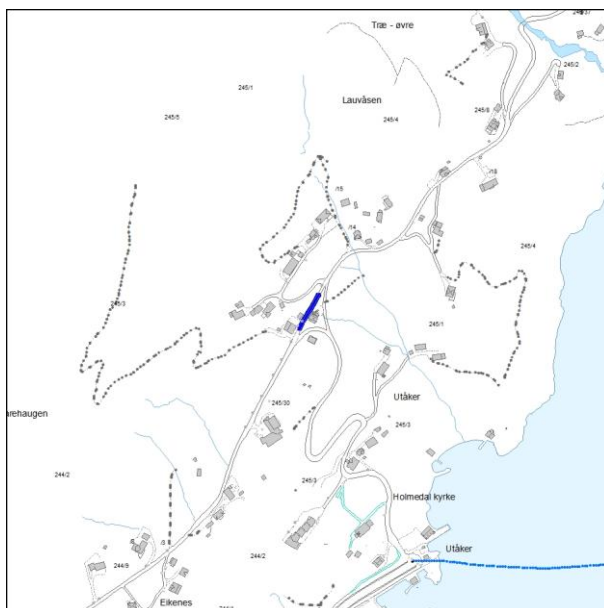
OMTALE AV TRAFIKKSIKRINGSTILTAK		18
Kategori	Vegstandard	
Stad	LK08 Opsangervegen, Husnes parsell rundkøyring-hybelhus	
Veg-ID	KV. 1031 hp 1 m 1532	
Tiltak	Flere tiltak. Plan for området skal utarbeidast. Tiltak blir avklart gjennom planprosessen. Opprusting fra 2012	
Grunngjeving	Stor trafikk og for høg fart. Mye gangtrafikk	
Stipulert kost	N/A	



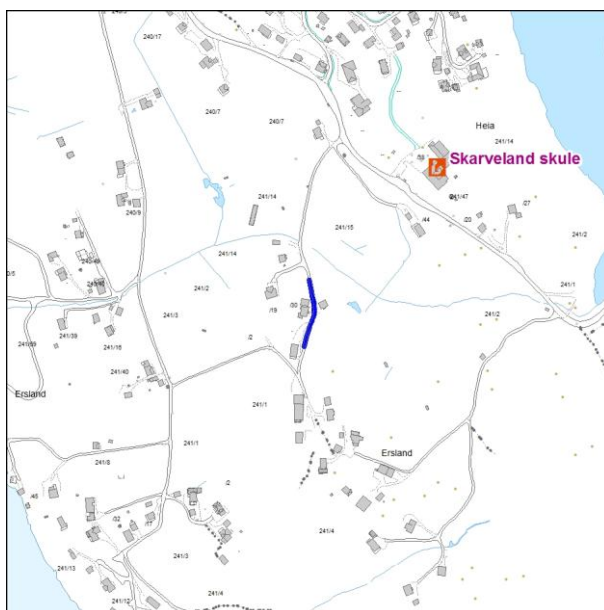
OMTALE AV TRAFIKKSIKRINGSTILTAK		19
Kategori	GS-veg, fortau mm	
Stad	LK09 Slettestølen - Sunde skule	
Veg-ID	KV. 1148 hp 1 m 187	
Tiltak	Sikring av skuleveg frå Slettestølen og fram til Sunde skule	
Grunngjeving	Gangtrafikk. Bratt og dårleg veg, ny veg planlagt	
Stipulert kost	1 434 577	



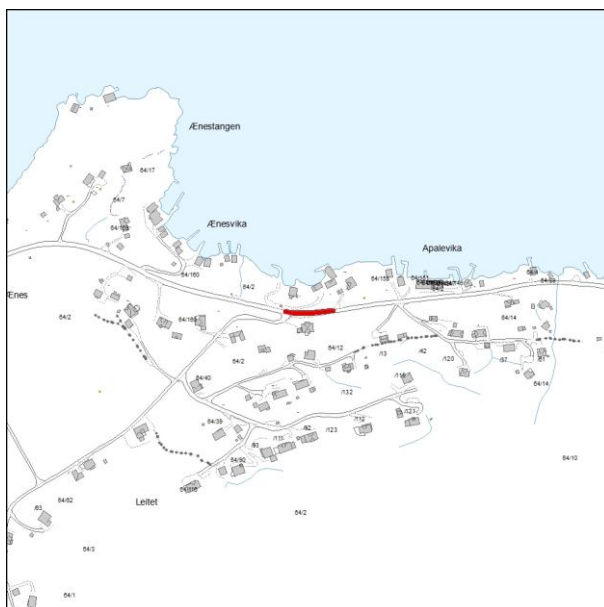
OMTALE AV TRAFIKKSIKRINGSTILTAK			20
Kategori	Vegstandard		
Stad	LK10 Holmedal, Selldal		
Veg-ID	KV. 98167 hp 2 m 0		
Tiltak	Omlegging av vegen forbi tunet i Selldal		
Grunngjeving	Gardstun		
Stipulert kost	765 000		



OMTALE AV TRAFIKKSIKRINGSTILTAK		21
Kategori	Vegstandard	
Stad	SK11 Sandvoll, Erlandsvegen	
Veg-ID	PV. 98730 hp 1 m 192	
Tiltak	Omlegging avkøyring Erlandsvegen. Førre vegen utanom gardstun, der bustadhus og driftsbygning ligg på kvar si side av vegen	
Grunngjeving	Gardstun	
Stipulert kost	1 365 000	



OMTALE AV TRAFIKKSIKRINGSTILTAK		23
Kategori	Bussslomme mm	
Stad	Ny busshaldeplass v kryss Ænes kyrkje	
Veg-ID	FV. 551 hp 1 m 12385	
Tiltak	Etablere bussslomme på nordsida av bustadeigedom ved krysset. Flytte skilt i krysset.	
Grunngjeving	Manglar busstopp frå skulen, skulebuss stoppar på trafikkfarleg stad. Skilt dekker sikt i retning Rosendal	
Stipulert kost	355 000	



OMTALE AV TRAFIKKSIKRINGSTILTAK		24
Kategori	Vegstandard	
Stad	Furubergfossen bru	
Veg-ID	FV. 551 hp 2 m 2431	
Tiltak	Legge om veg forbi Furubergfossen bru.	
Grunngjeving	Fare ved stor vassføring, steinsprang frå elva.	
Stipulert kost	N/A	



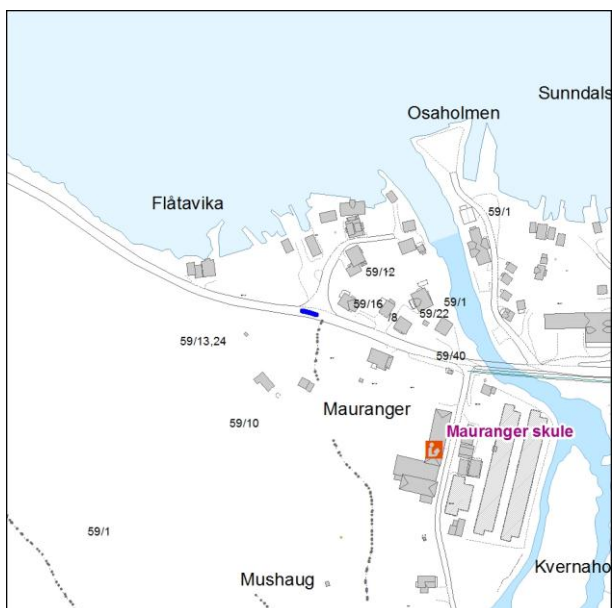
OMTALE AV TRAFIKKSIKRINGSTILTAK		25
Kategori	Vegstandard	
Stad	Omlegging riksveg Ænes - Furuberg - forbi Tveitnes	
Veg-ID	FV. 551 hp 2 m 648	
Tiltak	Ny tunnel	
Grunngjeving	Erstatte trafikkfarleg dagstrekning, Furebergtunnelen med einvegskøyrd lysregulert, Furubergfossen, rasfare. Plan må utarbeidast	
Stipulert kost	350 000 000	



OMTALE AV TRAFIKKSIKRINGSTILTAK		26
Kategori	Gangfelt mm	
Stad	Sundal v/ Mauranger skule	
Veg-ID	FV. 551 hp 2 m 8943	
Tiltak	Lage opnare rekkverk over brua, skilte / markere forskjell mellom gangbru og vegbru	
Grunngjeving	Dårleg sikt ved utkjørsel frå skulen	
Stipulert kost	15 000	



OMTALE AV TRAFIKKSIKRINGSTILTAK		27
Kategori	Kryss/avkjørsler	
Stad	Sundal v/ Mauranger skule	
Veg-ID	FV. 551 hp 2 m 8822	
Tiltak	Ny tilkomst til skulen	
Grunngjeving	Lage ny tilkomst med avkjøring lenger sør. Omklassifisere eks veg til GS-veg	
Stipulert kost	1 875 000	



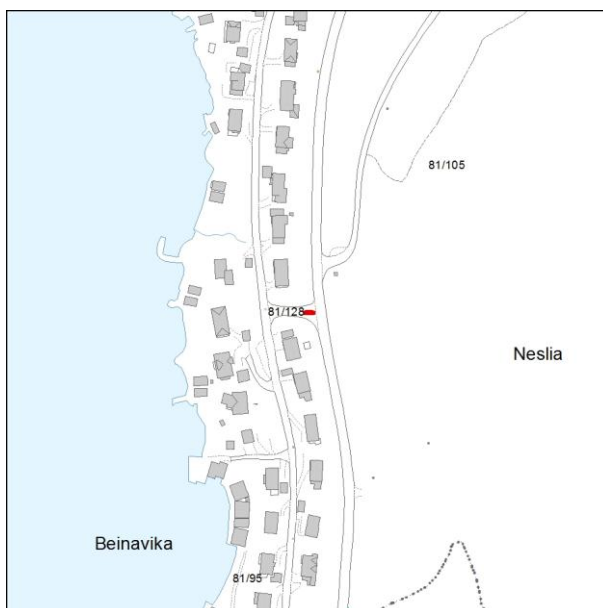
OMTALE AV TRAFIKKSIKRINGSTILTAK		28
Kategori	GS-veg, fortau mm	
Stad	Sundal v/ Mauranger skule	
Veg-ID	FV. 551 hp 2 m 8842	
Tiltak	Opparbeide fortau mellom brua og busslomma i sør	
Grunngjeving	Fortau frå brua til busslomme, gangfelt	
Stipulert kost	288 000	



OMTALE AV TRAFIKKSIKRINGSTILTAK		29
Kategori	Vegstandard	
Stad	Årsnes-Løfallstand-Neslia	
Veg-ID	FV. 551 hp 1 m 0	
Tiltak	Utbetring/opprusting/evt omlegging av fylkesvegen	
Grunngjeving	Store sprang i vegstandard, låge vegbredder, manglande sikring. Må detaljerast gjennom plan	
Stipulert kost	66 585 000	



OMTALE AV TRAFIKKSIKRINGSTILTAK		30
Kategori	Kryss/avkjørsler	
Stad	Neslia, midterste avkjøring til Hv	
Veg-ID	KV. 1029 hp 2 m 5	
Tiltak	Trafikkfarleg avkjørsel - sykkelperre	
Grunngjeving	Vurdere stenging/sykkelperre, dårleg sikt, bratt stigning direkte ut i avkjøring	
Stipulert kost	5 000	



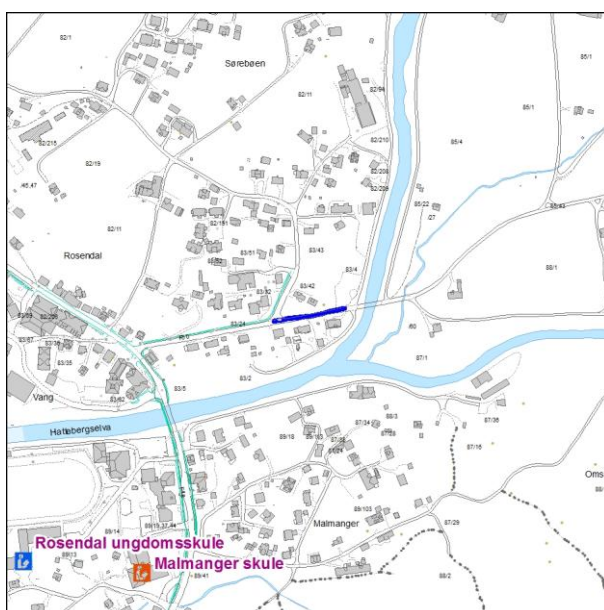
OMTALE AV TRAFIKKSIKRINGSTILTAK		32
Kategori	Rekkverk mm	
Stad	Tilkomst/parkering bevertningsstad Rosendal sentrum, sør	
Veg-ID	FV. 48 hp 11 m 4608	
Tiltak	Skilje biloppstillingsplass frå GS-vegen. Gjerde eller lignende	
Grunngjeving	Dagens tilkomst og parkering skjer på GS veg. Tiltak på lengre sikt krev plan - usikkert pga område med stort potensial for kulturminne	
Stipulert kost	22 500	



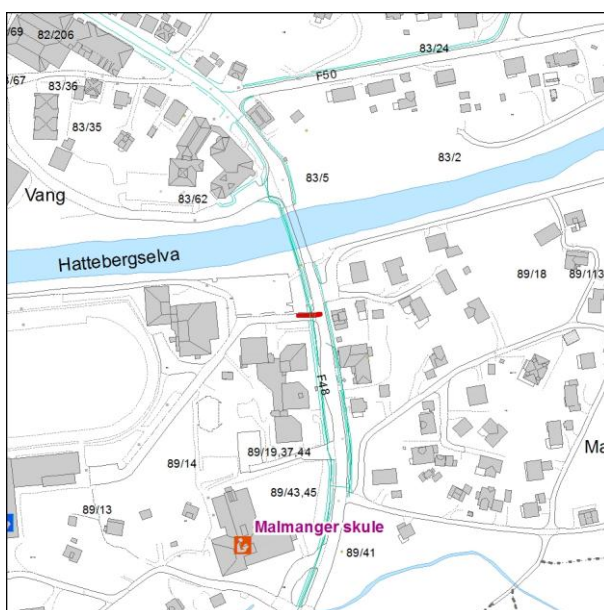
OMTALE AV TRAFIKKSIKRINGSTILTAK		33
Kategori	Vegstandard	
Stad	Kyrkjebrotet x FV 48	
Veg-ID	KV. 1111 hp 1 m 0	
Tiltak	Utvide kommunal veg, parkeringsplass for hurtigbåtkaiaen.	
Grunngjeving	Dagens innkjøring er smal, kurveradier og bredde bør aukast det første stykket. Opphoping bilar i fylkesvegen/GS-vei ved møtande trafikk inn/utkøyring. Plan skal sjekkast ut med omsyn på utforming av kryss	
Stipulert kost	75 000	



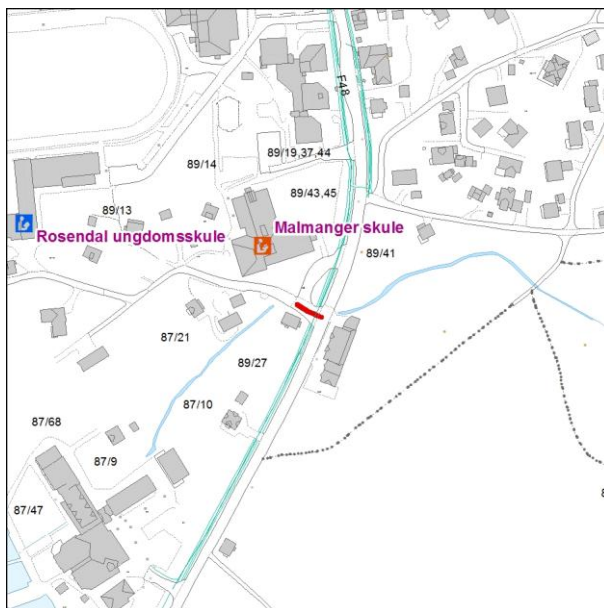
OMTALE AV TRAFIKKSIKRINGSTILTAK		35
Kategori	GS-veg, fortau mm	
Stad	"Baronivegen"	
Veg-ID	FV. 53 hp 1 m 0	
Tiltak	Etablere fortau frå Kyrkjevegen og til brua. Sikre samanhengande tilbod for gåande frå sentrum	
Grunngjeving	Manglar samanheng for gåande frå sentrum	
Stipulert kost	282 000	



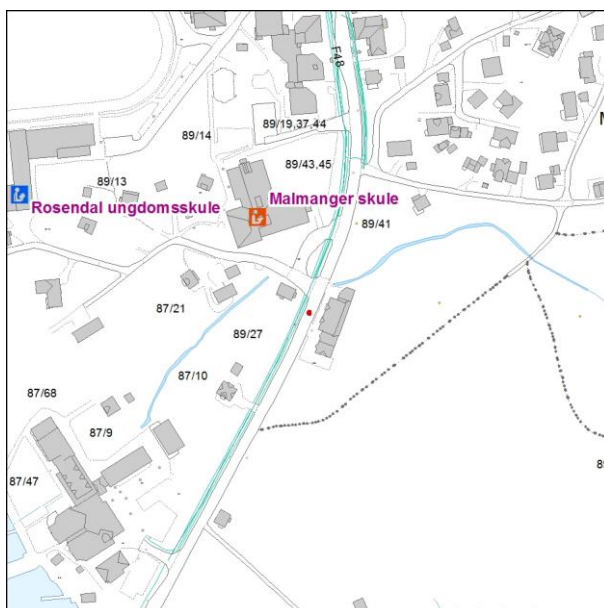
OMTALE AV TRAFIKKSIKRINGSTILTAK		36
Kategori	Vegstandard	
Stad	Avkjøring Rosendal rådhus	
Veg-ID	KV. 7 hp 1 m 0	
Tiltak	Utvide kommunal veg	
Grunngjeving	Dagens innkjøring er smal, kurveradier og bredde bør aukast det første stykket. Opphoping bilar i fylkesvegen/GS-vei ved møtande trafikk inn/utkøyring	
Stipulert kost	75 000	



OMTALE AV TRAFIKKSIKRINGSTILTAK		37
Kategori	Busslomme mm	
Stad	Malmanger skule - henting/levering av skuleborn	
Veg-ID	KV. 8 hp 1 m 2	
Tiltak	Tydeleggjere trafikkmønster og bussoppstilling, ordne skilting	
Grunngjeving	Uoversiktlege forhold ved bringing/henting	
Stipulert kost	75 000	




OMTALE AV TRAFIKKSIKRINGSTILTAK		38
Kategori	Fartsreduksjon	
Stad	Rosendal sentrum - utvide strekning med fartsdemparar	
Veg-ID	FV. 48 hp 11 m 3783	
Tiltak	Supplere med ekstra fartsdump før 1. avkjøring til skulane frå sør	
Grunngjeving	Sikre redusert fart før avkjøringa til skulane	
Stipulert kost	25 000	



OMTALE AV TRAFIKKSIKRINGSTILTAK		39
Kategori	Kryss/avkjørsler	
Stad	Seimsfoss	
Veg-ID	FV. 48 hp 11 m 1370	
Tiltak	Omlegging avkjørsel blir trekt mot sør frå butikken. Det må utarbeidast plan som grunnlag for tiltak då det kan vere aktuelt med riving/flytting av (fleire) bygg, fjerning av tre mv.	
Grunngjeving	Svært trafikkfarleg utkjøring frå butikkområde, kombinert med avkjøring til Guddal	
Stipulert kost	N/A	



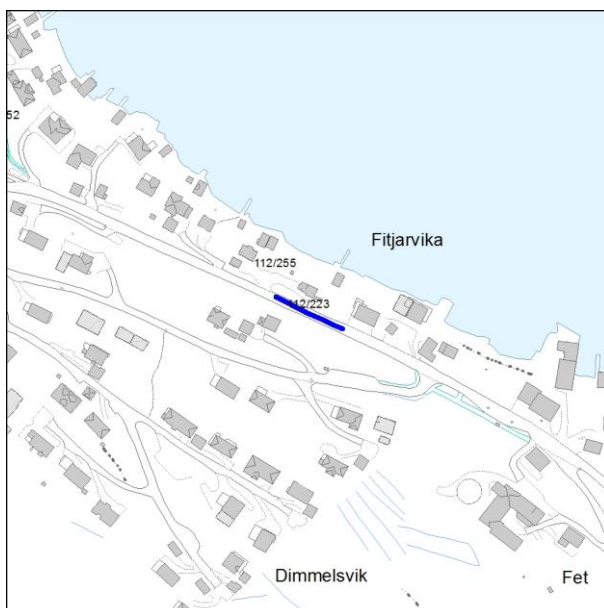
OMTALE AV TRAFIKKSIKRINGSTILTAK		40
Kategori	Busslomme mm	
Stad	Busslomme og fjellnakke Lundsvingane	
Veg-ID	FV. 48 hp 11 m 620	
Tiltak	Mellombels løysing med rampe til ny veg er på plass. Fjerne fjellnakke	
Grunngjeving	Trafikkfarleg og uoversiktleg busstopp. Utvide veg i kurve ved å fjerne fjellnakke	
Stipulert kost	250 000	



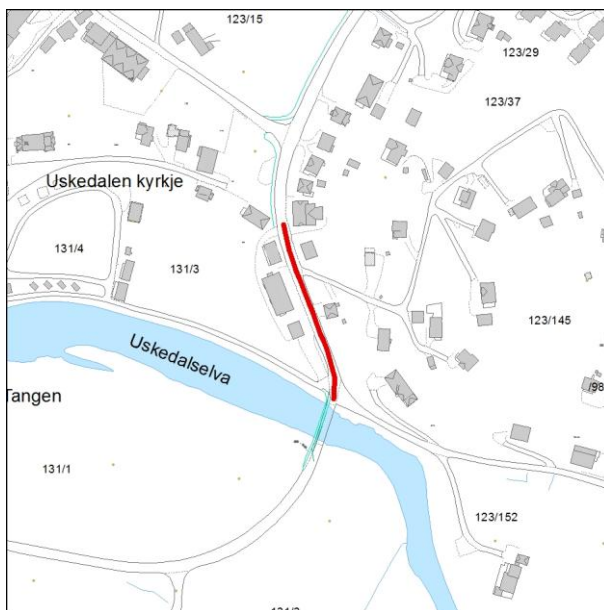
OMTALE AV TRAFIKKSIKRINGSTILTAK		41
Kategori	Kryss/avkjørsler	
Stad	Dimmelsvik verkstad/bensinstasjon	
Veg-ID	FV. 48 hp 11 m 72	
Tiltak	Stramme opp, definere avkjørsler, avstand til kryss lokalveg	
Grunngjeving	Uoversiktleg, parkering ut mot hovudveg, avkjøring til lokalveg	
Stipulert kost	100 000	



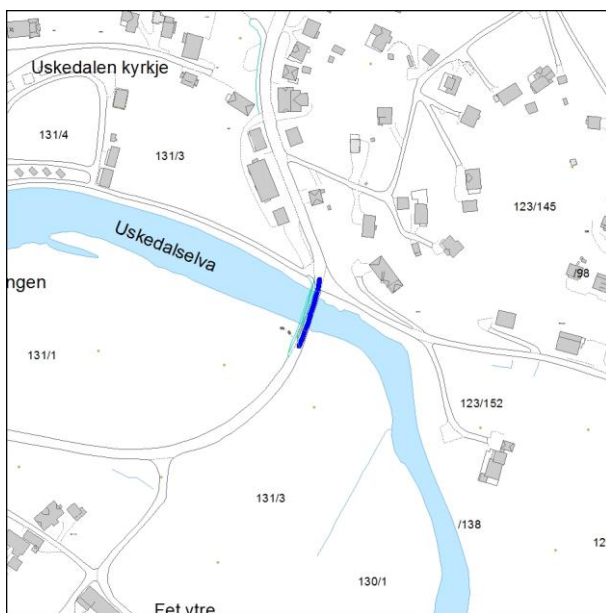
OMTALE AV TRAFIKKSIKRINGSTILTAK		43
Kategori	Rekkverk mm	
Stad	Dimmelsvik	
Veg-ID	FV. 48 hp 10 m 8640	
Tiltak	Vurdere rekkverk	
Grunngjeving	Vurdere rekkverk pga bratt sideterreng	
Stipulert kost	73 500	



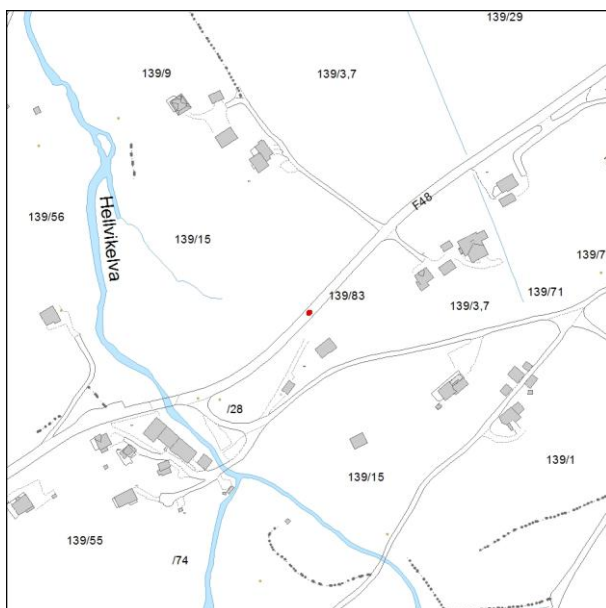
OMTALE AV TRAFIKKSIKRINGSTILTAK		44
Kategori	GS-veg, fortau mm	
Stad	Uskedalen sentrum-brua	
Veg-ID	FV. 48 hp 10 m 73	
Tiltak	Opparbeide fortau langs vestsida av fylkesvegen fram til brua. Fjerne parkering ut i fylkesvegen. Samanheng	
Grunngjeving	Etablere fortau på rest-strekning utan tilbod for gåande	
Stipulert kost	363 000	



OMTALE AV TRAFIKKSIKRINGSTILTAK		45
Kategori	Skilting	
Stad	Uskedalen bru	
Veg-ID	FV. 48 hp 10 m 30	
Tiltak	Innsmalning av bru - ein køyrebane	
Grunngjeving	Skilting pga smal bru	
Stipulert kost	15 000	



OMTALE AV TRAFIKKSIKRINGSTILTAK		47
Kategori	Busslomme mm	
Stad	Herøysund - busstopp bakketopp	
Veg-ID	FV. 48 hp 9 m 7335	
Tiltak	Flytte busstopp	
Grunngjeving	Busstopp på bakketopp bør flyttast eller erstattast av busslomme	
Stipulert kost	350 000	



OMTALE AV TRAFIKKSIKRINGSTILTAK		49
Kategori	Vegstandard	
Stad	Herøysund sør	
Veg-ID	FV. 48 hp 9 m 5185	
Tiltak	Fjellnakke nær kjørebane	
Grunngjeving	Fjerne fjellnakke som ligg svært nær køyrebane	
Stipulert kost	20 000	



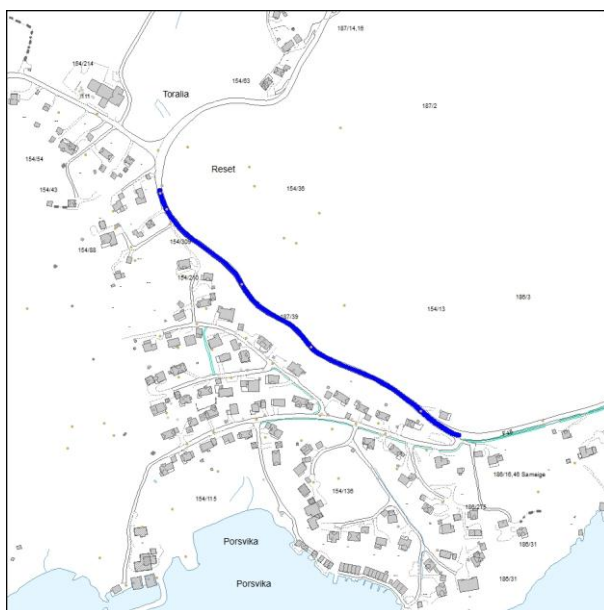
OMTALE AV TRAFIKKSIKRINGSTILTAK		50
Kategori	Kryss/avkryrsler	
Stad	Helland-krysset Husnes	
Veg-ID	FV. 48 hp 8 m 2923	
Tiltak	Vurdere endra kryssutforming, utvide bru. Strakstiltak : Installere belysning i krysset. Innføre 60 km/t-sone forbi krysset. Skilte med forbod mot forbikjøring forbi krysset.	
Grunngjeving	TS-tiltak i form av STOP-skilt er utført. Brua må utvidast slik at møtande vogntog kan passere, krysset bør anten utformast som rundkjøring eller utvidast med avkjøringsfelt	
Stipulert kost	200 000	



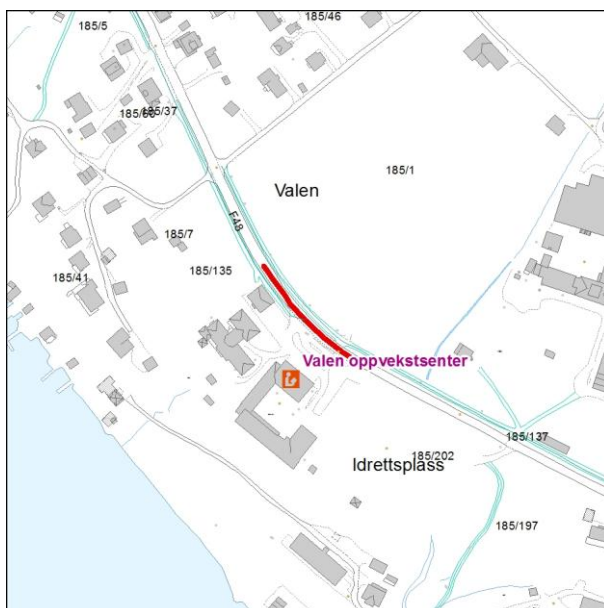
OMTALE AV TRAFIKKSIKRINGSTILTAK		51
Kategori	GS-veg, fortau mm	
Stad	Opsanger bru- Reset	
Veg-ID	FV. 544 hp 1 m 14	
Tiltak	GS-veg	
Grunngjeving	Manglar tilbod for gåande/syklende frå sør og i retning Husnes/Sunde	
Stipulert kost	10 336 000	



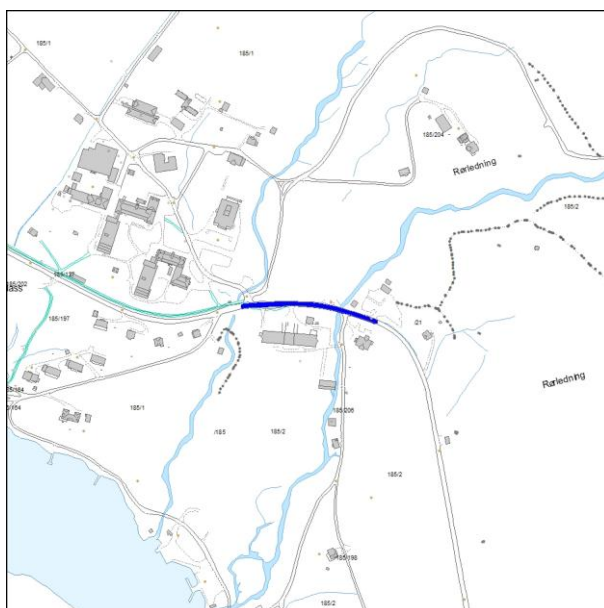
OMTALE AV TRAFIKKSIKRINGSTILTAK		53
Kategori	GS-veg, fortau mm	
Stad	GS- veg Porsvika-Reset	
Veg-ID	FV. 48 hp 7 m 6979	
Tiltak	GS-veg primært langs fylkesvegen men kan vere mogeleg alternativt tilbod via Porsvika	
Grunngjeving	Vurdere løysingar for GS-tilbod på strekninga	
Stipulert kost	8 505 000	



OMTALE AV TRAFIKKSIKRINGSTILTAK		54
Kategori	Gangfelt mm	
Stad	Gangfelt v Valen oppvekstsenter	
Veg-ID	FV. 48 hp 7 m 5018	
Tiltak	Etablere gangfelt v skulen. 50 km/t-sone forbi skulen	
Grunngjeving	Gangfelt med lys	
Stipulert kost	25 000	



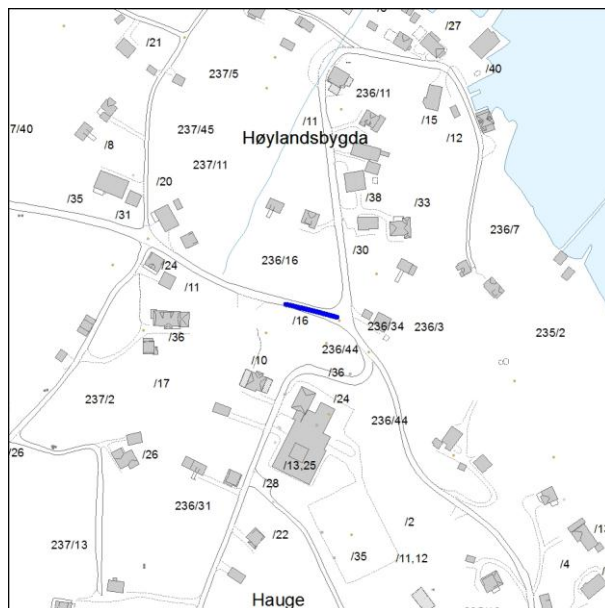
OMTALE AV TRAFIKKSIKRINGSTILTAK		55
Kategori	GS-veg, fortau mm	
Stad	GS_veg v/ Valen sjukehus forleng mot Utåker	
Veg-ID	FV. 48 hp 7 m 4464	
Tiltak	Forleng GS-veg forbi Valen sjukehus og forbi vegen til Vågen	
Grunngjeving	Sikre samanhengande GS-tilbod	
Stipulert kost	1 416 000	



OMTALE AV TRAFIKKSIKRINGSTILTAK		57
Kategori	GS-veg, fortau mm	
Stad	Fortau Slettanesvegen Høylandsbygd	
Veg-ID	KV. 1044 hp 1 m 4	
Tiltak	Ruste opp fortau og fartsdumper	
Grunngjeving	Veg med tungtrafikk. For smalt fortau til rullestol/barnevogn.	
Stipulert kost	948 000	



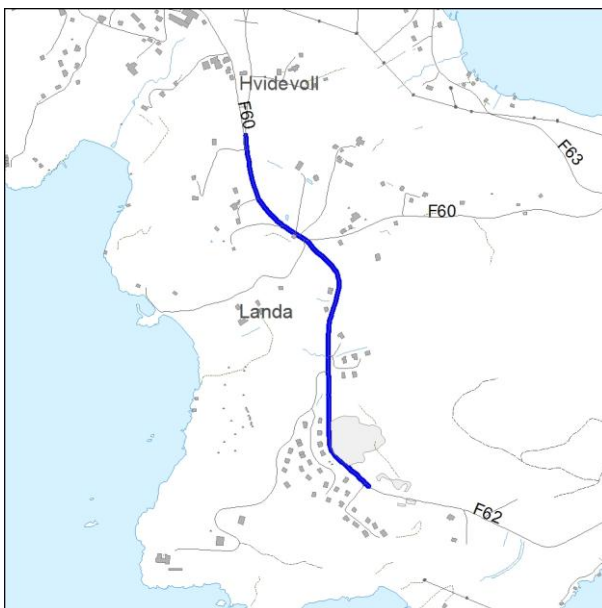
OMTALE AV TRAFIKKSIKRINGSTILTAK		58
Kategori	Bussslomme mm	
Stad	Høylandsbygd snuplass for buss	
Veg-ID	FV. 60 hp 1 m 13021	
Tiltak	Vurdere mulighet for å etablere snuplass for buss	
Grunngjeving	Vurdere tiltak for betring av dagens løysing med å snu på kaien	
Stipulert kost	100 000	



OMTALE AV TRAFIKKSIKRINGSTILTAK		59
Kategori	TS-inspeksjon	
Stad	TS-inspeksjon Fv 60 Landa-Høylandsbygd	
Veg-ID	FV. 60 hp 1 m 7725	
Tiltak	Utføre TS-inspeksjon - vurdere trong for opprusting, rekkverk, møteplassar	
Grunngjeving	Strekninga må vurderast gjennom TS-inspeksjon	
Stipulert kost	N/A	



OMTALE AV TRAFIKKSIKRINGSTILTAK		60
Kategori	GS-veg, fortau mm	
Stad	GS-veg Landa - Tofte	
Veg-ID	FV. 62 hp 1 m 0	
Tiltak	Etablere GS-veg frå bustadfelta til kopling med GS-system v/ Tofte	
Grunngjeving	Samanhengande tilbod for gåande/syklande	
Stipulert kost	3 560 000	



OMTALE AV TRAFIKKSIKRINGSTILTAK		62
Kategori	Vegstandard	
Stad	Vedvika	
Veg-ID	FV. 48 hp 11 m 7850	
Tiltak	Omlegging - føra vegen utanom gardstun, der bustadhus og driftsbygning ligg på kvar si side av vegen	
Grunngjeving	Gardstun	
Stipulert kost	5 250 000	



OMTALE AV TRAFIKKSIKRINGSTILTAK		63
Kategori	Kryss/avkøyrsler	
Stad	Fet-krysset Fv 55 x Fv 48	
Veg-ID	FV. 55 hp 1 m 0	
Tiltak	Utbetre/omforme kryss	
Grunngjeving	Kryss dårlig utforma, problematisk med parkerte bilar	
Stipulert kost	300 000	



OMTALE AV TRAFIKKSIKRINGSTILTAK		64
Kategori	Fartsreduksjon	
Stad	Ferjekaien Gjermundshamn	
Veg-ID	FV. 48 hp 15 m 4	
Tiltak	Sikringstiltak for fotgjengarar frå ferja i retning busshaldeplass	
Grunngjeving	Trygge tilhøva for fotgj med tiltak gjerde eller lignende fysisk avgrensing for å hindre ulovleg parkering på ferjekaien	
Stipulert kost	5 000	



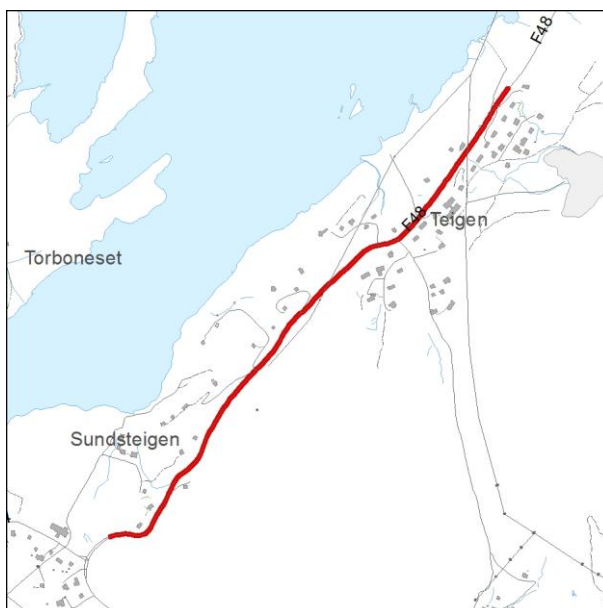
OMTALE AV TRAFIKKSIKRINGSTILTAK		65
Kategori	Vegljos mm	
Stad	Langgåta til Husnes (industrivegen)	
Veg-ID	FV. 48 hp 9 m 2617	
Tiltak	Vegljos	
Grunngjeving	Trong for veglys frå bustadområdet Langgåta	
Stipulert kost	315 600	



OMTALE AV TRAFIKKSIKRINGSTILTAK		66
Kategori	Skilting	
Stad	Jonavegen, Sunde	
Veg-ID	KV. 1149 hp 1 m 5	
Tiltak	Skilte med forbod om gjennomkøring	
Grunngjeving	Redusere trafikk pga dårleg kryssutforming i utkj til Fv 44 i Sunde	
Stipulert kost	15 000	



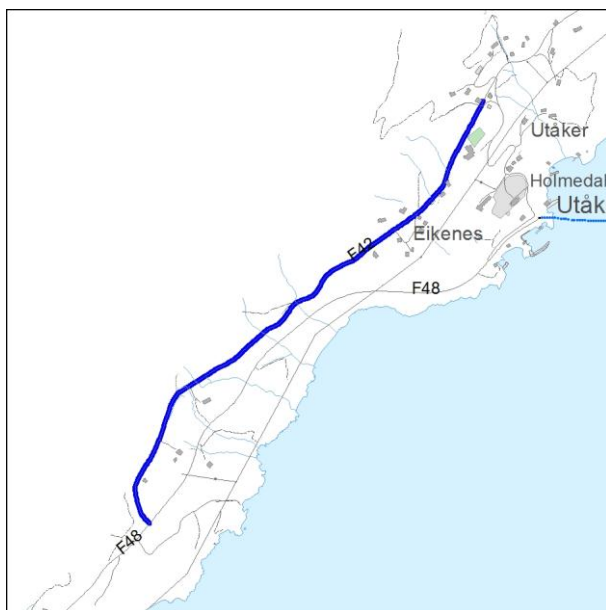
OMTALE AV TRAFIKKSIKRINGSTILTAK		67
Kategori	Vegljos mm	
Stad	Reset - Teigen	
Veg-ID	FV. 48 hp 8 m 79	
Tiltak	Vegljos	
Grunngjeving	Trong for vegly	
Stipulert kost	656 400	



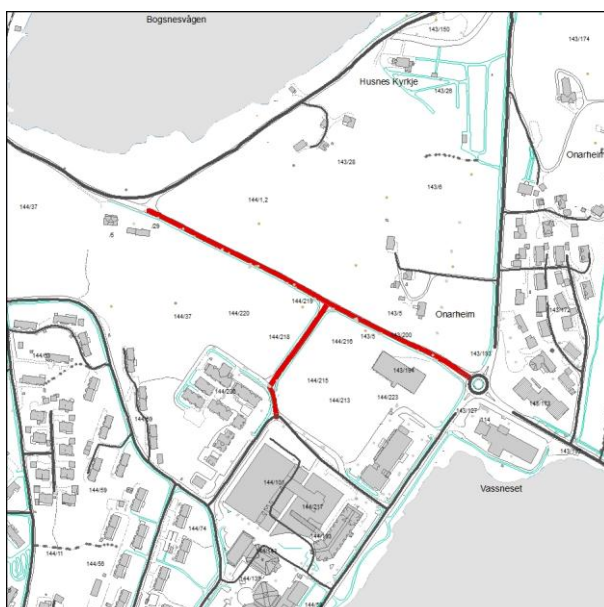
OMTALE AV TRAFIKKSIKRINGSTILTAK		68
Kategori	Vegljos mm	
Stad	Bjellandsvegen, Husnes	
Veg-ID	KV. 1112 hp 1 m 7	
Tiltak	Vegljos	
Grunngjeving	Trong for veglys	
Stipulert kost	142 800	



OMTALE AV TRAFIKKSIKRINGSTILTAK		69
Kategori	TS-inspeksjon	
Stad	Holmedalsvegen	
Veg-ID	KV. 98167 hp 1 m 0	
Tiltak	Gjennomføre TS-inspeksjon for å detaljplanlegge evt tiltak	
Grunngjeving	Lang strekning med til dels svært smal veg. Utfart til skisenter vinterstid.	
Stipulert kost	0	



OMTALE AV TRAFIKKSIKRINGSTILTAK		70
Kategori	Vegljos	
Stad	Husnes. Den nye 'Infrastrukturvegen' og sideveg til Sentrumsvegen	
Veg-ID	KV. 10001 hp 1 m 0	
Tiltak	Vegljos	
Grunngjeving	Nybygd vegar langs næringsområde med gjennomgang til Sentrumsvegen på Husnes. Manglar vegljjos	
Stipulert kost	262 400	



OMTALE AV TRAFIKKSIKRINGSTILTAK		71
Kategori	Fartsreduksjon	
Stad	Valen sentrum	
Veg-ID	Fv 48 hp 7	
Tiltak	Fartsreduksjon	
Grunngjeving	Dagens 60-sone gjev eit for høgt fartsnivå.	
Stipulert kost	262 400	

