

TEGNFORKLARING


Plankart 1 av 1

SOSI ver. 4.5

AREALFORMÅL (PBL §12-5)

BEBYGGELSE OG ANLEGG (PBL §12-5 nr. 1)

BEBYGGELSE OG ANLEGG
(PBL §12-5 nr. 1)

 F/N/T Forretning / næring / tjenesteyting (1800)

SAMFERDSELSANLEGG OG TEKNISK INFRASTRUKTUR
(PBL §12-5 nr. 2)

 KV Kjøreveg(2011)

 FTA Fortau(2012)

HENSYNSSONER (PBL §12-6 JF. §11-8)

SONE MED ANGITTE SÆRLIGE HENSYN


 H570 Bevaring kulturmiljø (570)


OMRÅDE BESTEMMELSER


 # Bestemmelse område (1235)

JURIDISKE TEKSTER, LINJE- OG PUNKTSYMBOLER

(JF. REGULERINGSBESTEMMELSENE)

 Illustrasjon av planens begr. (1201)
(vist 1,0m utenfor juridisk plangrense)
Juridisk plangrense (1201) sammenfaller med (1202)

 Formålsgrense (1202)

 Bebyggelse som inngår i planen (1214)

 GH c+mm.d Gesimshøyde


 Offentlig arealformål

 %BRA Prosent bruksareal

BASISKART

 Eiendomsgrense

 Eksisterende bebyggelse

 Godkjent tiltak

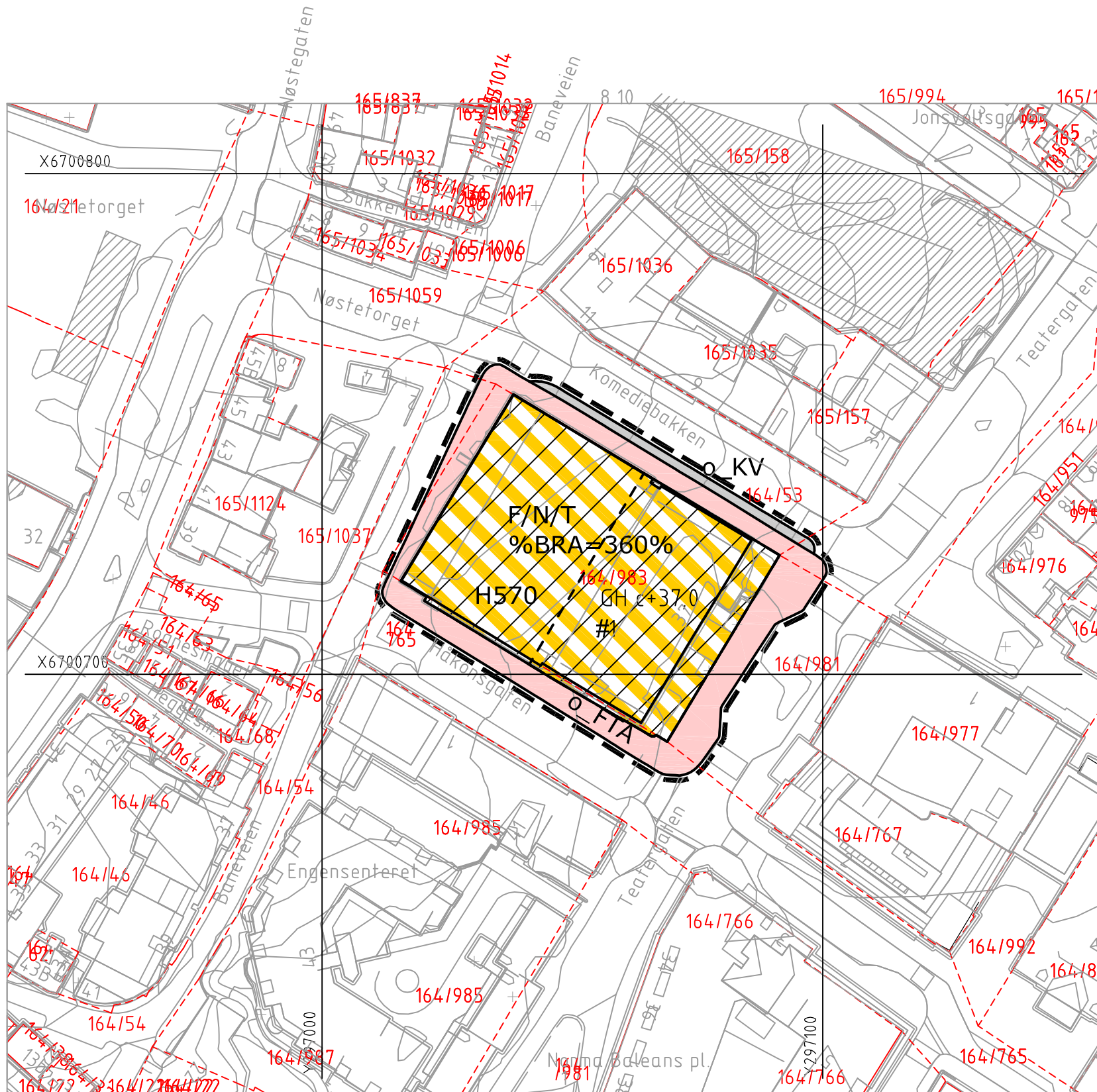
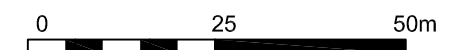
Geodetisk grunnlag: UTM32_Euref 89

Geodetisk høydegrunnlag: NN1954

Siste uttaksdato basiskart: 08.05.13

Ekvidistanse: 1m

Kartmålestokk: 1:1000 ved arkformat A3



Reguleringsplan, detaljregulering med tilhørende bestemmelser for:

Bergen kommune. Bergenhus, Gnr. 164, bnr. 983 m.fl.

Sentralbadet, reguleringsplan

Nasjonal arealplanID 1201_62240000

Saksbehandling i følge Plan- og bygningsloven

Saksgang	Dato	Plankart datert	Bestemmelser datert
Kunngjøring oppstart	15.11.10	—	—
Offentlig ettersyn, vedtak	30.01.2013	28.01.13	29.01.13
Offentlig ettersyn, fra - til	10.02.13 - 26.03.13	28.01.13	29.01.13
2.gangs behandling, vedtak	03.04.14	12.12.13	16.12.13
Bergen bystyre, vedtak	23.04.14	12.12.13	16.12.13
Kunngjøring vedtatt reguleringsplan	18.05.14	12.12.13	23.04.14



Forslagsstiller:
Bergen kommune

Utarbeidet av:
QBO
PLAN & ARKITEKTUR

Saksnummer 201006690
Siste revisjonsdato plankart 12.12.13

Det bekreftes at plankartet er i samsvar med vedtak:

_____ Seksjonsleder