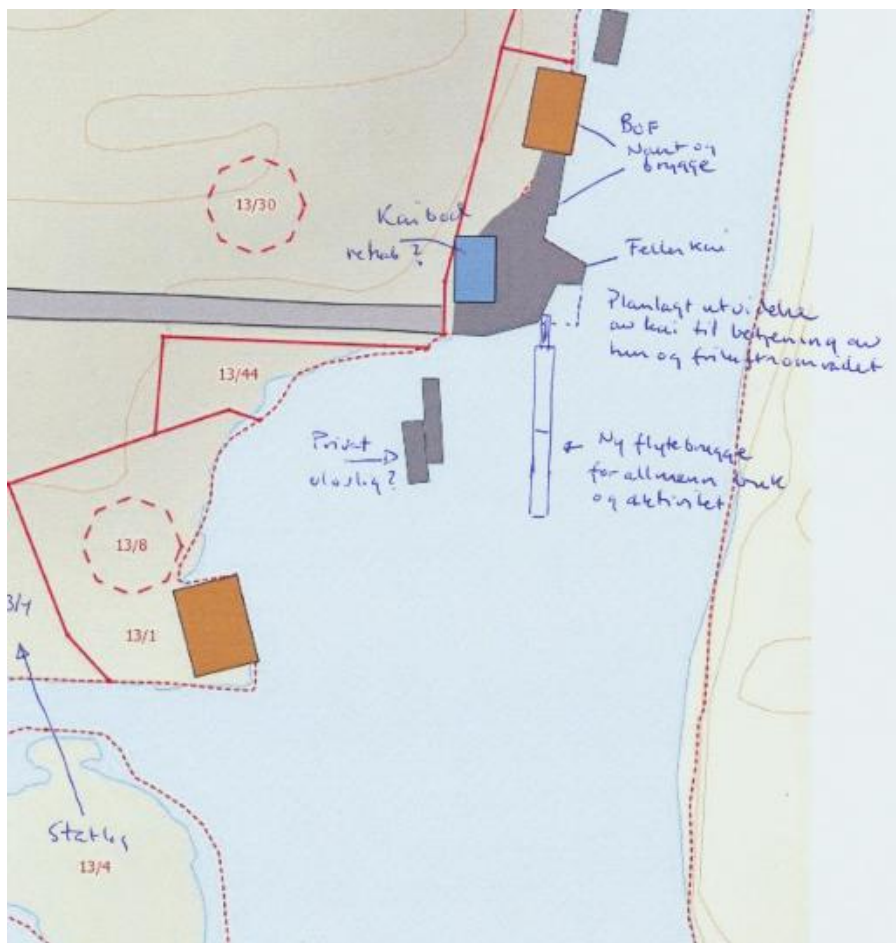


Hitsøy – bedre tilkomst for allmennheten og ny aktivitetsarena ved sjøen

BOF planlegger åpning av de flotte friluftslivets, natur og kulturområdet på Hitsøy som en del av vår markering av friluftslivets år 2015. Området har allerede tiltrukket seg mye oppmerksomhet og den organiserte aktiviteten er i kraftig vekst. Når det gjelder den frie tilgangen til området så er den begrenset av mangel på kai. Gjennom siste ervervet av Gnr 13/2 fikk vi tilgang på en liten trekai, men den er for liten for allmennhetens bruk. I dag blir denne brukt ved at BOF har etablert et samarbeid med Fjell kystlag som med sine tradisjonsbåter frakter grupper/skoleklasser fra sitt kystkultursenter på Storesund og ut til Hitsøy (se bilder under fra Storesund og en av tradisjonsbåtene som blir brukt).

Felleskaien for alle eiendommene på Hitsøy ligger inne på Gnr/bnr 13/3. Denne er svært liten og egner seg ikke for Skjærgårdstjenesten sine båter. Disse trenger vi kaiplass til for å betjene drift og vedlikehold på eiendommene og turvegene. Vi har hatt eiendomsjefen i Fjell kommune på befarings og presentert planer for utvidelse av kaien og utlegging av flytebrygger. Kommunen er positiv til disse planene. Straks eiendomsgrensene er oppmålt nå i vår, vil BOF starte den formelle prosessen for å få godkjent utvidelse av felleskaien og utlegging av flytebrygger for allmenn tilkomst på Hitsøy (felleskaien er bare for av og pålossing).



Skisse til utvidet kai og flytebryggeanlegg på Hitsøy



En av Fjell kystlag sine tradisjonsbåter på Hitsøy. Rød kai bod og naust er statlig sikret



Fjell kystlag sitt anlegg på Storesund hvor BOF har utgangspunkt for turer til Hitsøy



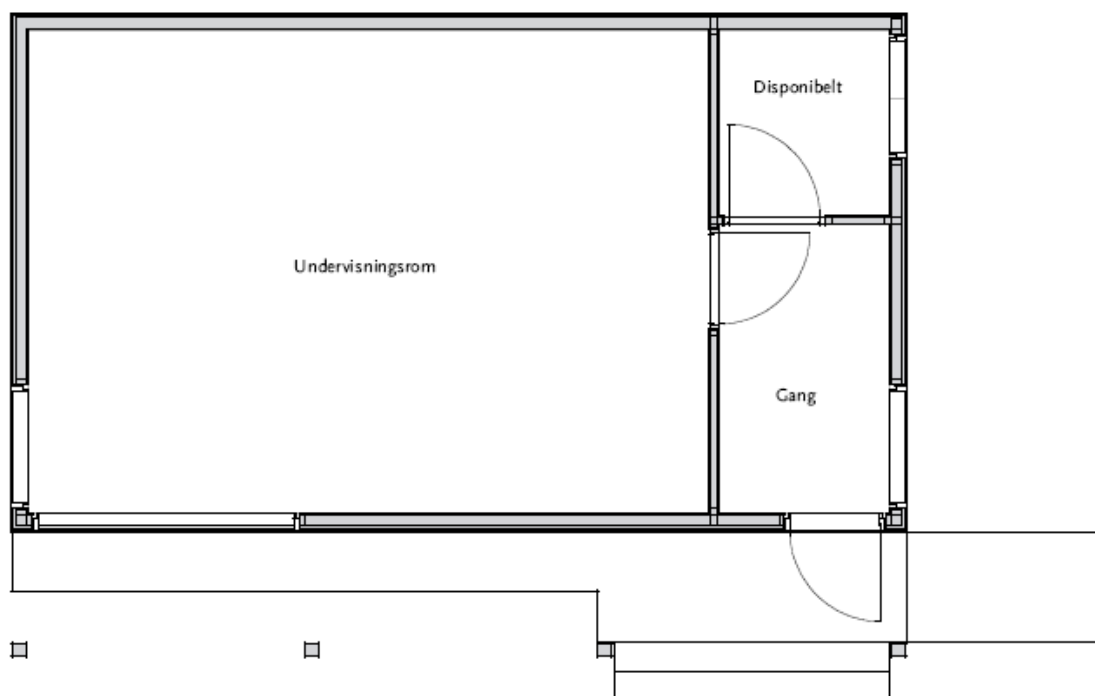
Storesund Fjell kystlag – kun en kort båt tur i beskyttet farvann til Hitsøy. Her har BOF i dag et godt samarbeid med kystlaget.

På kaien står i dag et kai hus. Dette er glimrende som et aktivitet og infosenter for friluftsområdene. Huset er ikke stedstilpasset og BOF ønsker å rehabilitere dette for å gi bedre funksjonalitet og estetikk. Vi har alt fått utformet nye arkitekttegninger som viser hvordan vi ønsker utformingen.

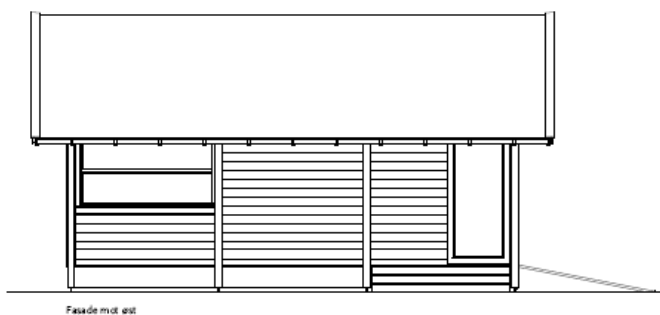
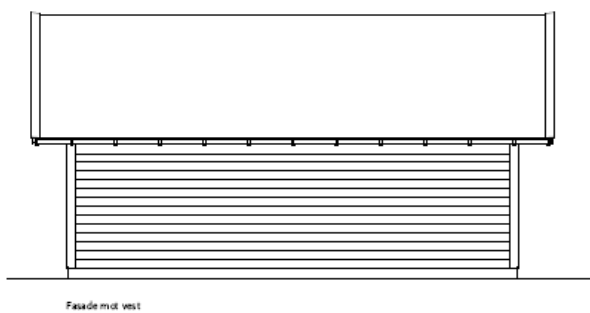
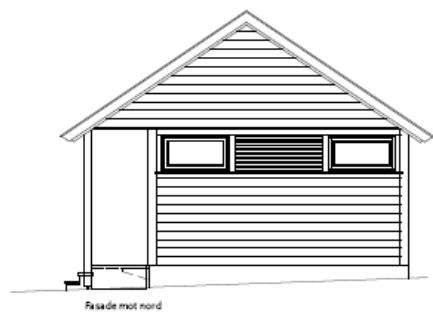
Tanken er at havneområdet skal bli et informasjons og aktivitetsområdet for besøkende. Informasjonen dreier seg om turmulighetene på øya samt natur og kulturhistorien. Det kan også brukes litt som undervisningslokale. Huset er tenkt som base for dette. Ved siden av har vi naustet som blir brukt til å oppbevare ulike redskaper og utstyr.



Kaibod – fremtidig informasjons og undervisningsrom for aktivitetene ved havnen på hitsøy



Arkitektskisse "ny bod"



Nye fasader kai boden, med "svalgang" for en informasjonsvegg, beskyttet mot været.



Eksisterende kai som trenger oppgradering



Nye brygger til Hitsøy- solide og trygge bruk til aktiviteter for barn og unge samt allmenn bruk for tilkomst til friluftsområdet

Kalkulerte kostnader:

Rehabilitering av eksisterende kai og utvidelse av felleskai: kr 500 000

Nye flytebrygger (BOF har opsjon på godt tilpassede brygger Inkl. utlegging med solide lodd etc. fo å tåle høy aktivitet og uvær: kr 150 000

Oppgradering av kaibod til informasjonsenter for friluftsområdet sine turmuligheter, naturkvaliteter og kulturhistorie. Kr 200 000