


Søknad om tilskot til skjøtsel og tilrettelegging gjennom BARK - Bevaringsprogram for utvalgte arkeologiske kulturminner

1	Tiltakshavar / søker	Org. nr./person nr.
	Odda kommune	964 967 814
	Post / e-post	Telefonnr.
	jorunn.monrad@odda.kommune.no	53654675
2	Kulturminne-ID i Askeladden (for alle lokaliteter og enkeltminne)	gnr., bnr.
	101894	66/2, 66/5
	Gardsnamn	Kommune
	Apold	Odda
3	Namn på eigar (ved fleire eigarar, spesifiser under "andre opplysningar")	Telefonnr.
	Stig Rødal	45411336
	Post / e-post	
	stroeda@online.no	
4	Søknadssum (overført frå side 4, finansieringsplan)	
	29.150,-	
5	Skildring av prosjektet	
Kulturminnetype og tilstand (røys, haug, m.m., tilgrodd, erosjonsskade, m.m.)	Gravrøys fra bronsealder. Registrert av Per Fett i 1954. Hans beskrivelse gjengis i Askeladden: "'Kongshaugen'. 12 m i tvn., 2 m høg, bygd av stein. Søkk i toppen. Folk skal ha kome ned på ei helle dei ikkje vann med". Kongshaugen er delvis tilgrodd, men er fullt synlig og lett å tolke som en gravrøys. Den ligger på en høyde med utsikt over fjorden.	
Datering	Bronsealder (registrert i Askeladden)	
Tidlegare tilrettelegging	Gravrøysa er ikke blitt tilrettelagt tidligere. Det finnes ikke noe skilting og med unntak av grunneier er ikke noen lokalfolk som er blitt spurt klar over at dette er et kulturminne.	
Tidlegare skjøtsel	Gravrøysa har ikke vært gjenstand for noe skjøtsel, men området den ligger i er en av de få lett tilgjengelige naturskjønne områdene med badeplass nær Odda. Tidligere leide Odda kommune en narkerinasnlass av arunneier. Avtalen ble onnsaat for et nar 	
Andre opplysningar	Grunneier er villig til å gjenoppta avtale med kommunen, og grunneiers far Einar Rødal, som er pensjonist, kan ta seg av tilrettelegging og vedlikehold av området.	

6 Informasjon om prosjektet

Er føremålet med prosjektet:

Prosjektering

Ny tilrettelegging

Oppgradering / utbetring av eksisterande tilrettelegging

Omfattar prosjektet tiltak for universell utforming?

Ja

Nei

Skildring av eventuelle tiltak for universell utforming

Skiltet som skal settes opp vil være lavt og skråstilt og tilgjengelig for barn og rullestolbrukere. Gravrøysa er synlig fra parkeringsplass, og er derfor delvis universelt tilgjengelig.

Er det vedteken kulturminneplan for kommunen?

Ja

Nei

Dersom slik plan er under arbeid, når er den planlagt vedtatt? (årstal)

Gjer greie for kor vidt kulturminnet er prioritert av kommunen

Kongshaugen i Apold er et prioritert område i kommunens kulturminneplan (punkt 6.1.4., side 13 i vedlagte kulturminneplan).

Dette er ett av kommunens viktigste og tidligste kulturminner. Det anses som svært viktig å formidle gammel og ny historie i området, for å skape interesse for kulturminner og dermed skape forståelse for vern og motivere folk til å bidra til å bevare kulturminner.

Gjer greie for lokal forankring av prosjektet

Området har vært svært populært som friluftsområde, og det er interesse for kulturminner i kommunen. Det er derfor sikkert at skilting og informasjon ville bli godt mottatt.

Gjer greie for tilkomst, parkering, m.m.

Kongshaugen ligger 10 minutter fra Odda sentrum med bil, og det er bussforbindelse (Odda-Utne). Det er allerede en parkeringsplass (ca 10 meter fra haugen), som nå er avstengt fordi kommunen sa opp leieavtale med grunneier, men som kan åpnes igjen. Grøntområdet er i god stand.

Eventuell anna relevant informasjon

Grunneier og grunneiers far er villige til å både leie ut området og å stå for opprydding og vedlikehold. En drift- og vedlikeholdsplan vil utarbeides.

Det er eit vilkår at den som får tilskot gjennom Bevaringsprogram for Utvalgte Arkeologiske Kulturminner (BARK) gjennomfører arbeidet i samråd med Hordaland fylkeskommune og at arbeidet vert gjort etter dei retningslinjene som vert satt fast av vernemynda.

Retningslinene skal sikra at arbeidet vert gjort på ein måte som ikkje kan føra til skade på kulturminne og at formidling og tilrettelegging vert gjort på ein god måte som ikkje går ut over vernet og som gjev fagleg korrekt informasjon.

7 Gjer greie for kontakt / avtalar med fylkeskommunen og eigar

Byantikvar har kontaktet grunneier og bedt om tillatelse til å sette opp skilt, og fått følgende svar pr. epost:

"Hei, Gir med dette tillatelse til å sette i stand gravhaug og sette opp en infotavle slik som beskrevet under. Forutsetning for tillatelse er at det inngås en ny leigeavtale for området. Det må settes opp skilt med "No Camping". - Stig Rødal " (mottatt 2. september, kan ettersendes).

Epost kan ettersendes. Grunneier og hans far er inneforstått med at området skal tilrettelegges både for besøk av kulturminnet og som friluftsområde.

Fylkeskommune ved Solveig Lohne Rongved har synfart området sammen med byantikvar 15.9.2015 og arbeidet med tilrettelegging og skilting vil utføres i samarbeid med fylkeskommune.

8 Skildre dei enkelte tiltaka og korleis dei er tenkt gjennomført

Skjøtselsplan vil utarbeides av Hordaland Fylkeskommune i samarbeid med Odda kommune.

Rydding og fjerning av vegetasjon:

Det vokser en del trær både på haugen og i den. Noen av dem kan bli stående, fordi de er svært vakre og ikke skader røysa, men de aller fleste bør fjernes fordi røttene kan skade steinformasjonen.

Kratt og gress som vokser inntil røysa bør også fjernes.

Det vil utarbeides detaljert skjøtselsplan for området.

Tilgjengelighet

Gravrøysa ligger svært nær parkeringsplass (ca. 10 meter) og er lett tilgjengelig.

Skilting

Det skal settes opp et skilt ved parkeringsplassen, som ligger ca. 10 meter fra gravrøysa.

Kommunen har flere kulturminner med spesielt skiltstativ, og nye skilt bør harmonere med dette. Hvis det skulle være umulig å ta samme stativ i bruk pga. hensyn til kulturminnet, skal nye stativ harmonere med eldre gjennom bruk av farge, material og annet. Skiltet skal utformes i samarbeid med fylkeskommune, på grunnlag av eksisterende mal. Det skal inneholde en kortfattet beskrivelse av kulturminnet og dets historie, med tekster på norsk, engelsk og tysk (etter fylkeskommunens mal).

Det vil også ha QR-kode med kobling til mer utdypende informasjon på forskjellige språk.

9 Gjer greie for kven som skal utføra arbeidet og kven som har ansvar for oppfølging / drift / vedlikehold

Byantikvar vil koordinere alle aktiviteter.

Det skal utarbeides en skjøtelsesplan for området. Denne vil skrives av Hardanger Fylkeskommune i samarbeid med kommunen og grunneier, men vil i grove trekke bestå av:

Opprydding og tilrettelegging vil utføres etter at skjøtelsesplan for området er utarbeidet og godkjent.

Rydding og fjerning av vegetasjon

Dette vil utføres av Einar Rødal, far til grunneier og tidligere bonde, på grunnlag av prosjektering. Han vil kutte ned trær, rydde kratt og annen vegetasjon.

Planlegging og utforming av skilt

Byantikvar (som er arealplanlegger og kunsthistoriker og som har kunstutdanning og erfaring i kunst og design) vil koordinere og stå for innhold og utforming av skilt, i samarbeid med fylkeskommune. Skilt vil utformes grafisk i henhold til fylkeskommunens mal, illustrasjoner vil tegnes av arkitekt og illustratør Karoline Førstund, byantikvar vil redigere (fylkeskommune vil motta siste utkast til godkjenning). Grafisk utforming og produksjon vil utføres av Odda trykk, som også vil stå for konstruksjon av skilt i samarbeid med underleverandører. Høyer Odda vil stå for installasjon av skiltene.

Drift og vedlikehold

Byantikvar vil i samarbeid med avdelingen for bygg og eiendom komme frem til en avtale med grunneier. Planen er at Einar Rødal kan ta seg av vedlikehold. Som bonde og fruktdyrker har han alt nødvendig utstyr og kompetanse, og bør like ved kulturminnet. Det vil derfor være mulig å inngå en avtale med grunneier både for leie av området og for vedlikehold.

10 Kostnadsoverslag og framdriftsplan

Prosjektering av tilrettelegging av området 10 timer x 500 kr	5.000
Rydding og fjerning av vegetasjon 25 timer x 500	12.500
Produksjon av innhold for skilt 10 timer x 500 kr	5.000
Produksjon av illustrasjoner for skilt 10 timer x 500 kr	5.000
Grafisk utforming av skilt 6 timer x 800 kr	4.800
Trykk av aluskilt med vinylprint og laminering	2.500
Stativ i tremateriale	8.500
Installasjon, betongarbeid, materialer for installasjon	15.000
Sum	58.300,-

Fremdriftsplan

Eventuelle midler forutsettes å være tilgjengelige i mars/april. På grunnlag av dette:

April:

Avtale med grunneier om skjøtsel og opprydding

Produksjon av innhold, illustrasjoner og grafisk utforming

Enighet om utforming av stativer (byantikvar/fylkeskommune/produsent)

Mai:

Avtale om vedlikehold og leie av område

Opprydding og fjerning av vegetasjon

Tilrettelegging av sti

Trykking av aluskilt og produksjon av stativer


Området gjøres tilgjengelig (parkeringsplass, søppelbøtter osv.)

Fremdriftsplan:



11 **Finansieringsplan. Oversikt over korleis totalkostnaden er planlagt dekt gjennom tilskot frå:**

BARK-midler	29.150,00
eventuelt tilskot frå kommunen	29.150,00
eventuelt tilskot frå andre tilskotsordningar	
andel av eigne midlar	50%
andre midlar	
dugnadsarbeid	
anna	
Sum (kr):	58.300,-

12 **Stad:** **Dato:** **Underskrift** 

13 **Kommunen sin uttale**

Prioritering:

Tilskot frå kommunen:

Fråsegn:

Dette er et svært viktig kulturminne, og er allerede inkludert i fylkeskommunens liste over kulturminner som bør prioriteres for skilting og skjøtsel.

Grunnen til at dette gis 2. prioritering i forhold til kollgropene er at det ikke er noen fare for at dette kulturminnet går tapt. Vegetasjon bør fjernes i nær fremtid, men kan vente et år.


På den annen side er dette et viktig friluftsområde, og man vil søke spillemidler for å gjøre det tilgjengelig for folk igjen. I denne sammenheng er det ønskelig å sette opp et skilt.

Søknaden sendast pr. e-post til: hfk@hfk.no

NB! Søknadsfrist 1. november

Re: kongshaugen på Apold

Stig Roedal <stroeda@online.no>

 Du svarte på meldingen 04.09.2015 08:53.

Sendt: on 02.09.2015 15:56

Til: Monrad Jorunn

Hei,

Gir med dette tillatelse til å sette i stand gravhaug og sette opp en infotavle slik som beskrevet under. Forutsetning for tillatelse er at det inngås en ny leigeavtale for området. Det må settes opp skilt med "No Camping".

Stig Rødal
Apold
5750 Odda

mobil: +47 45411336

epost: stroeda@online.no

Den 01.09.2015 09:34, skrev Monrad Jorunn:

Til Stig Rødal

Hei,

Jeg henviser til telefonsamtale i dag, og med din far i forrige uke.

Vi vil svært gjerne sette i stand Kongshaugen og sette opp en infotavle. Det er mulig å søke om midler fra Fylkeskommunen for forberedelse av en sti, og installasjon av en infotavle. Får vi midler vil jeg foretrekke at din far utfører arbeidene (med unntak at parkeringsplassen vil åpnes og holdes i orden av kommunen hvis gravhaugen settes i stand og infotavle settes opp. Jeg vil ta de kommunen i denne sammenheng, men jeg kan garantere at jeg ikke vil sette i gang selve arbeidet eller installere noen infotavle i kommunen igjen.

For å sette i gang denne prosessen vil jeg gjerne ha en tillatelse til å sette i stand gravhaugen og installere en infotavle. Vi kan g parkeringsplassen slik den gjorde det før avtalen ble oppsagt for noen år siden.

Vedlegg til søknad for BARK-midler, kongshaugen på Apold



Haugen sett fra parkeringsplassen.



Parkeringsplassen. Haugen er vist med pil.

