

Vedlegg 7

Garen Ingelin

Fra: Håkon Printzlau Wiik <haakon.playconsult@gmail.com>
Sendt: 1. mai 2015 13:59
Til: Firmapost-Vest
Emne: Søknad om avkjørsel eller dispensasjon fra byggegrenser, 14304881531038768995845423543
Vedlegg: søknad avkjørsel 2.pdf; situasjonskart 2 stk tomter.pdf

Hei,

Statens vegvesen har mottatt en søknad om avkjørsel eller dispensasjon fra byggegrenser.

Søknadens ID: **14304881531038768995845423543**

Steg 1 av 6

Søknaden gjelder for

Andre

Har den du søker for gitt samtykke?

Ja

Personen som det søkes for:

Ida Camilla Jacobsen

Steg 2 av 6

Type veg:

Riksveg

Vegnummer:

RV 561

Kommune:

Fjell

Fylke:

Hordaland

Regionens epost:

vest

Gnr:

30

Bnr:

214

Festnr:

0

Arealformål:

Bustad

Regulert område?

ja

Detaljkart:

søknad avkjørsel 2.pdf

situasjonskart 2 stk tomter.pdf

Steg 3 av 6**Søkes det om avkjørsel:**

ja

Søknad om avkjørsel:

Fradeling

Søkes det om dispensasjon fra byggegrenser:

nei

Søknad om dispensasjon fra byggegrenser:

Ikke relevant

Annet:

Ikke relevant

Minste avstand fra nærmeste punkt på bygget til midten av vegen:

Ikke relevant

Steg 4 av 6**Begrunnelse:**

Vi ønsker å skille fra 2 stk tomter fra gr.30 Br 314 teig 1 for å bygge 2 stk tomannsboliger med totalt 4 enheter som har behov for utkjørsel fra Krabbapollen til Rv 561. Kapasiteten på Utkjørselen regnes som bra, sikt min 100 m begge veier.

Begrunnelse vedlegg:

Ingen filer vedlagt

Steg 5 av 6**Navn:**

Håkon Printzlau Wiik

Adresse:

Sveane 3

5363 Ågotnes

Telefon:

45692488

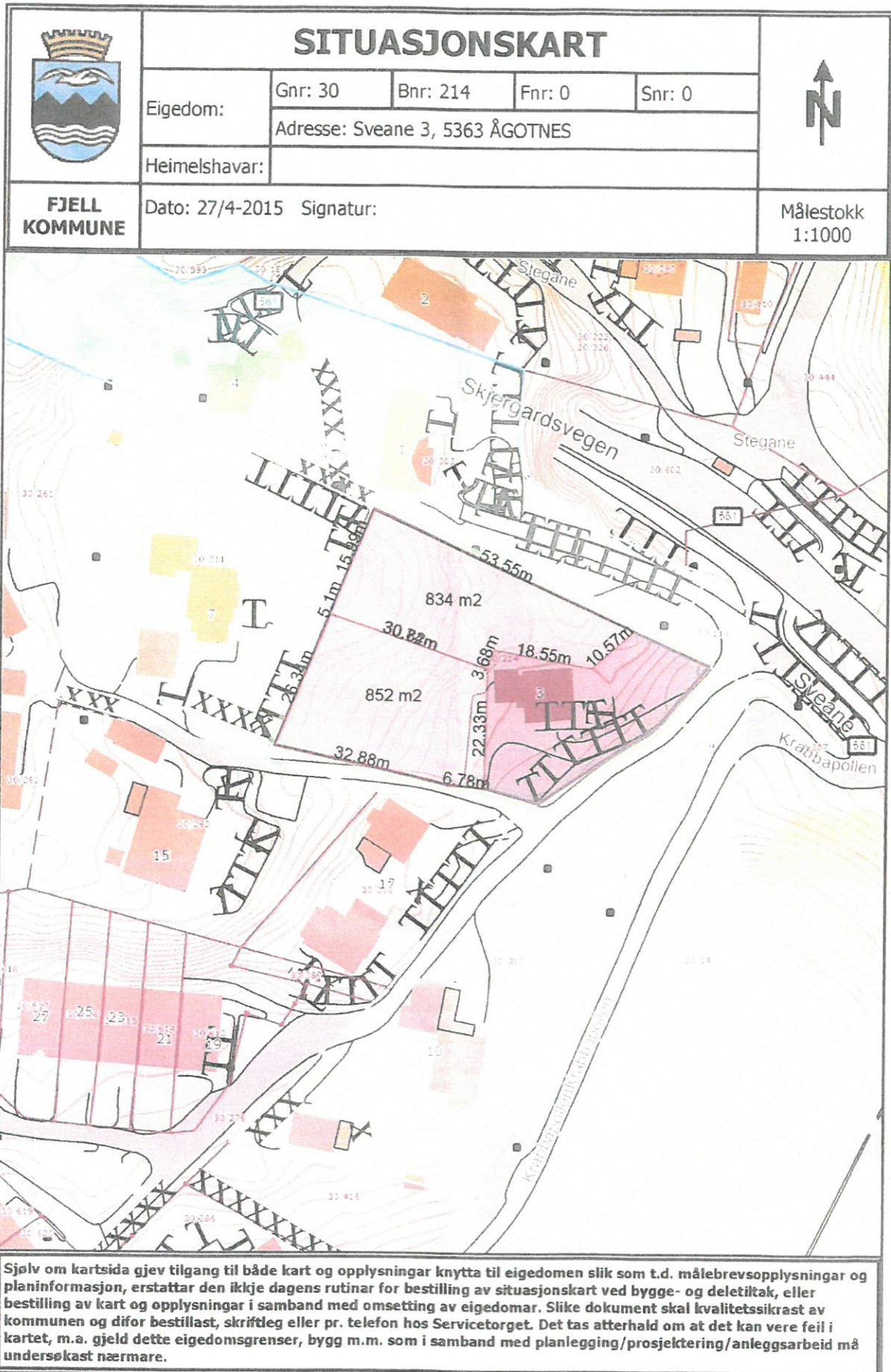
E-post:

haakon.playconsult@gmail.com


Steg 6 av 6

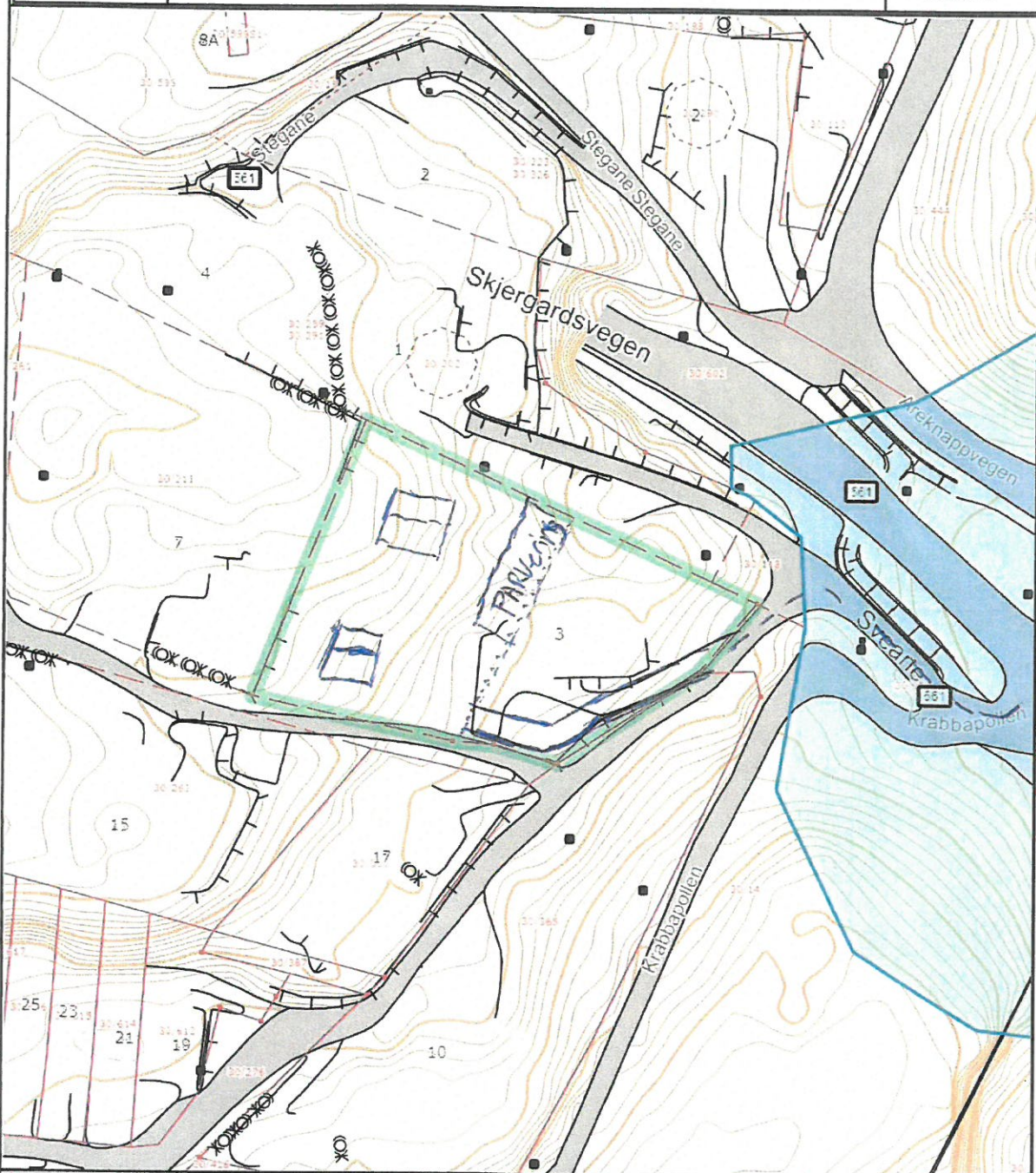
Søkeren har godkjent at alle opplysningene er riktige. (ja)

Mvh, Kommunikasjonsstaben, webteamet



Vedlegg 1 B

	SITUASJONSKART					
	Eigedom:	Gnr: 30	Bnr: 357	Fnr: 0		Snr: 0
	Adresse: 5360 KOLLTVEIT					
Heimelshavar:		KNAPSKOG JØRGEN J MFL, , med flere				
FJELL KOMMUNE	Dato: 27/4-2015 Signatur:				Målestokk 1:1000	



Sjølø om kartsida gjev tilgang til både kart og opplysningar knytta til eigedomen slik som t.d. målebrevsopplysningar og planinformasjon, erstattar den ikkje dagens rutinar for bestilling av situasjonskart ved bygge- og deletiltak, eller bestilling av kart og opplysningar i samband med omsetting av eigedomar. Slike dokument skal kvalitetssikrast av kommunen og difor bestillast, skriftleg eller pr. telefon hos Servicetorget. Det tas atterhald om at det kan vere feil i kartet, m.a. gjeld dette eigedomsgrensar, bygg m.m. som i samband med planlegging/prosjektering/anleggsarbeid må undersøkast nærmare.