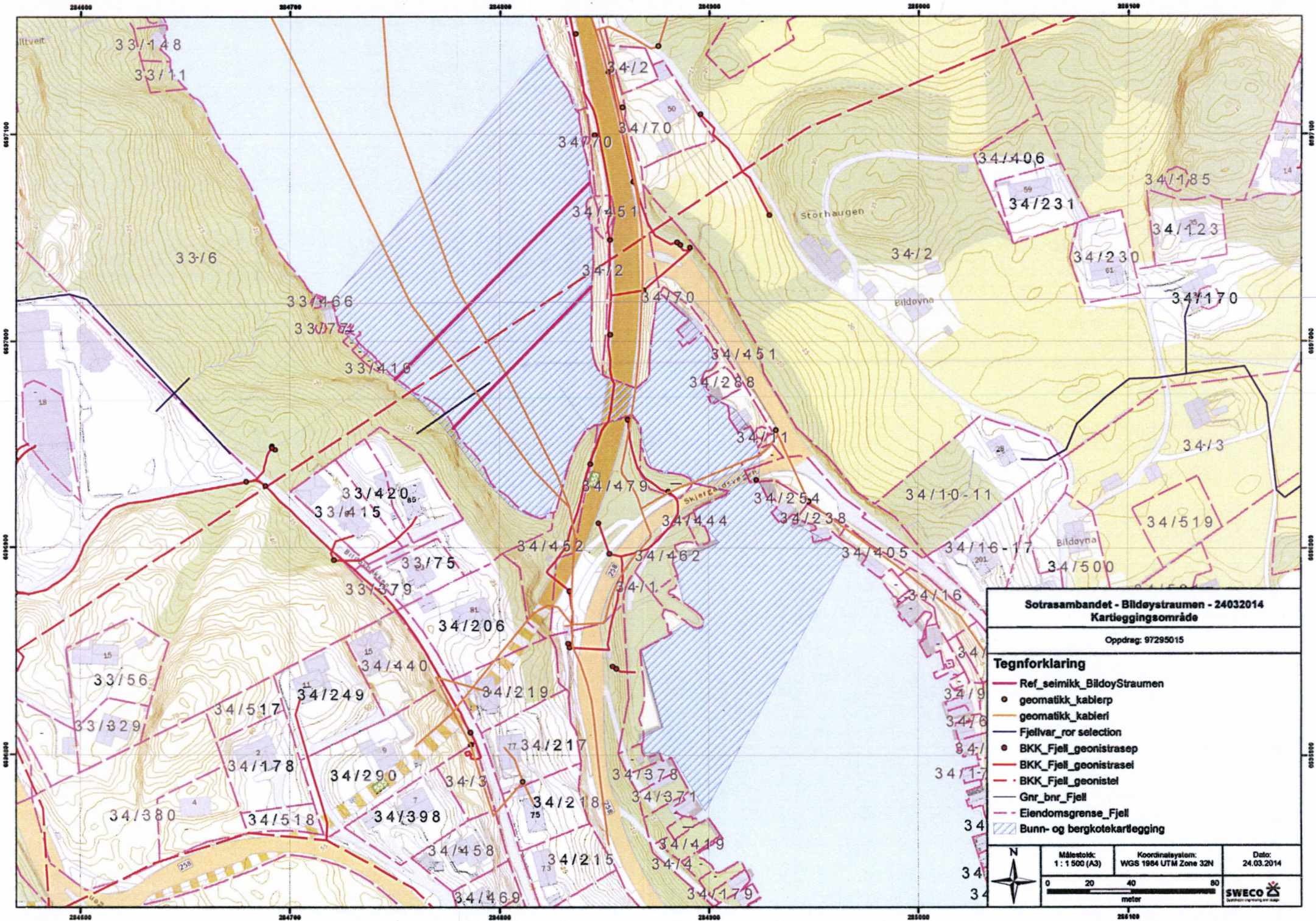


Sotrasambandet - Storavatnet (Fjell) - 24032014			
Kartleggingsområde			
Oppdrag: 97295015			
Tegnforklaring			
●	geomatikk_kablerp		
—	geomatikk_kablerl		
—	Fjellvar_ror selection		
●	BKK_Fjell_geonistrasep		
—	BKK_Fjell_geonistrasel		
—	BKK_Fjell_geonistel		
—	Gnr_bnr_Fjell		
—	Eiendomsgrense_Fjell		
▨	Bunn- og bergkotekartlegging		
		Målestokk: 1 : 2 079 (A3)	Koordinatystem: WGS 1984 UTM Zone 32N
			Dato: 24.03.2014



Sotrasambandet - Bildøystraumen - 24032014
Kartleggingsområde

Oppdrag: 97295015

Tegnforklaring

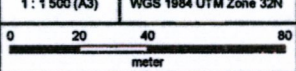
- Ref_seimikk_BildoyStraumen
- geomatikk_kablerp
- geomatikk_kableri
- Fjellvar_ror selection
- BKK_Fjell_geonistrasep
- BKK_Fjell_geonistrasel
- BKK_Fjell_geonistel
- Gnr_bnr_Fjell
- Eiendomsgranse_Fjell
- Bunn- og bergkotekartlegging

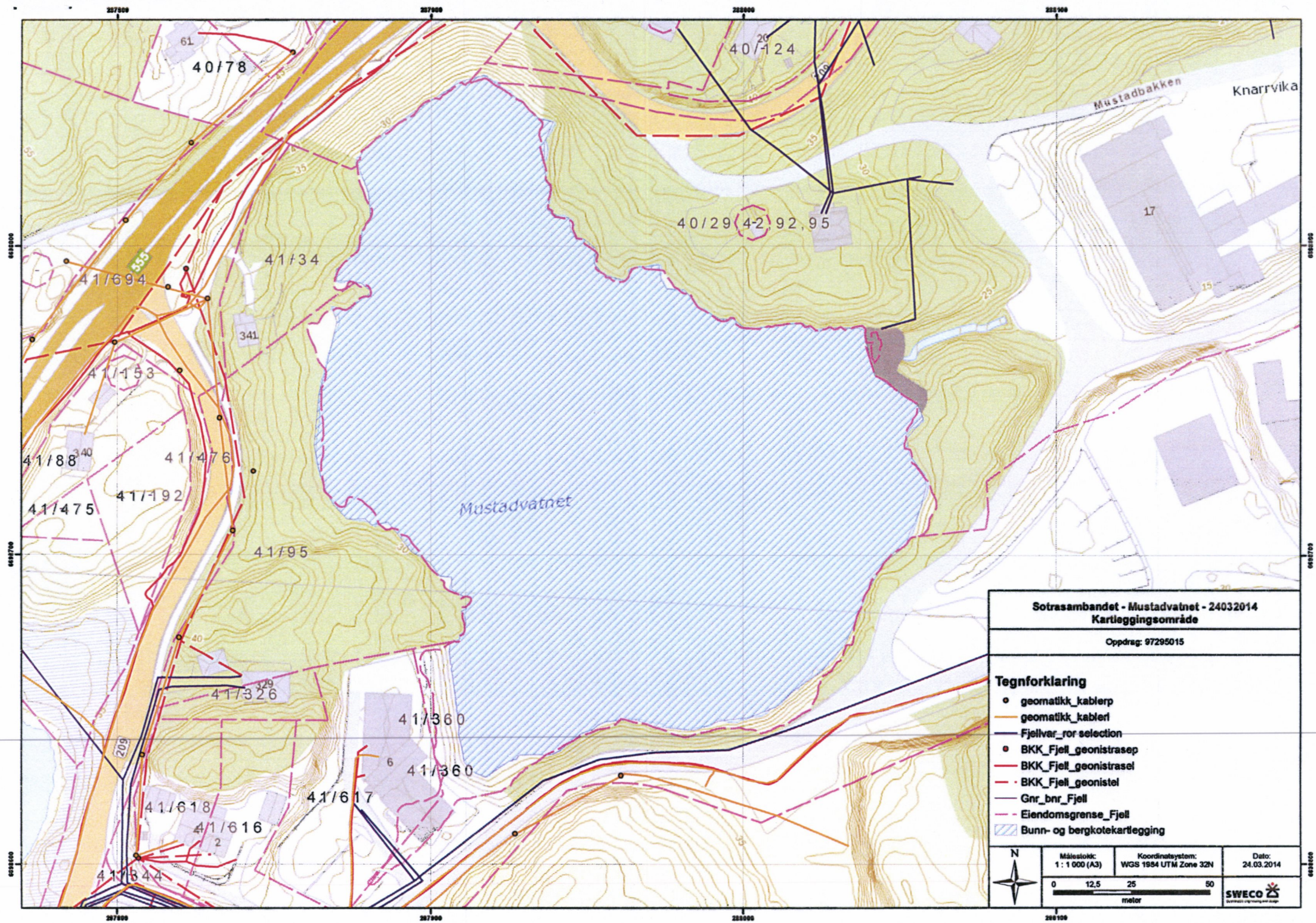


Målestokk:
1 : 1 500 (A3)

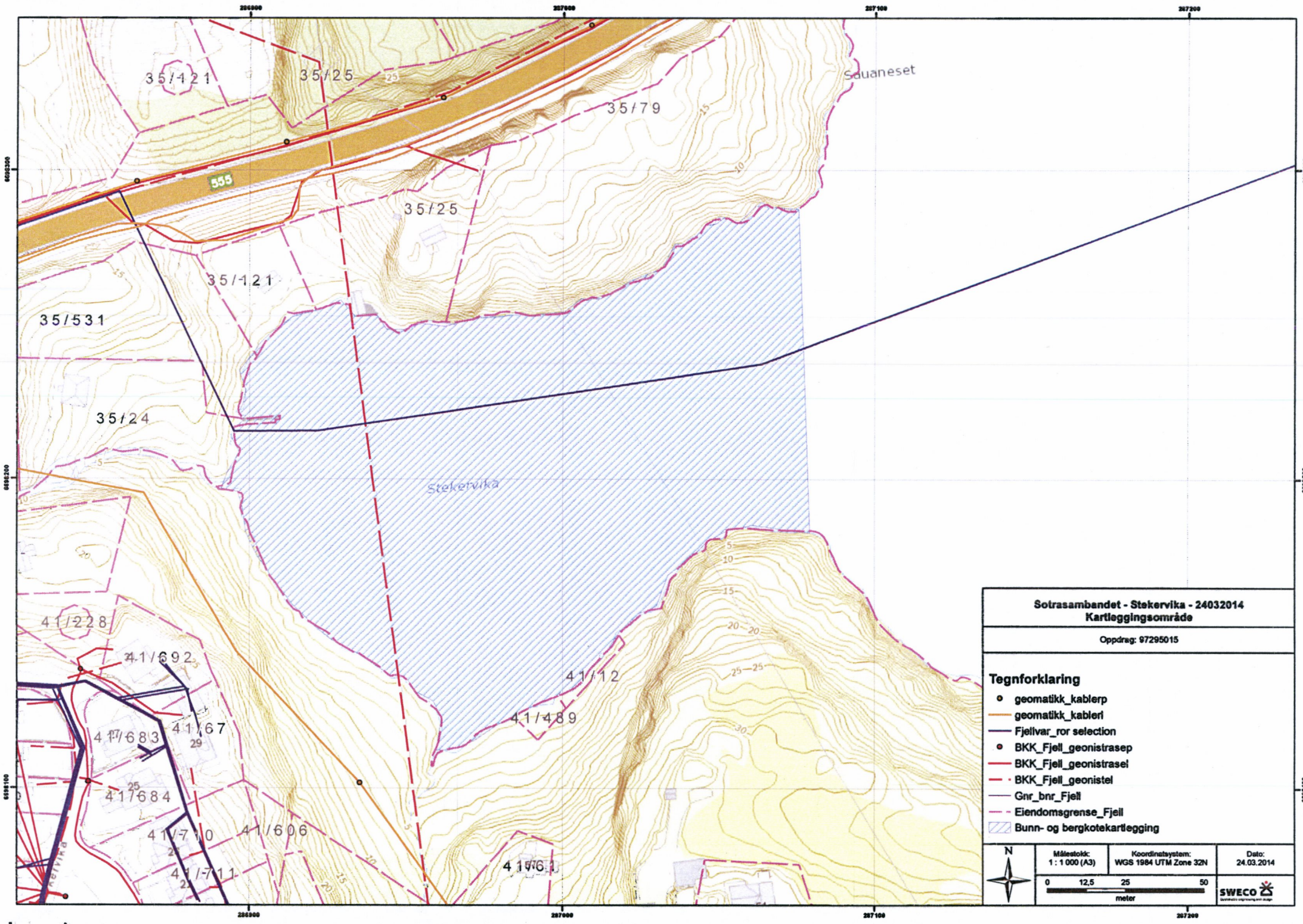
Koordinatsystem:
WGS 1984 UTM Zone 32N

Dato:
24.03.2014





Sotrasambandet - Mustadvatnet - 24032014			
Kartleggingsområde			
Oppdrag: 97295015			
Tegnforklaring			
o	geomatikk_kablerp		
—	geomatikk_kablerl		
—	Fjellvar_for selection		
o	BKK_Fjell_geonistrasep		
—	BKK_Fjell_geonistrasel		
- - -	BKK_Fjell_geonistel		
—	Gnr_bnr_Fjell		
- - -	Eiendomsgrænse_Fjell		
▨	Bunn- og bergkotekartlegging		
N	Målestokk: 1 : 1 000 (A3)	Koordinatsystem: WGS 1984 UTM Zone 32N	Dato: 24.03.2014
	0 12,5 25 50 meter		



**Sotrasambandet - Støkerivika - 24032014
Kartleggingsområde**

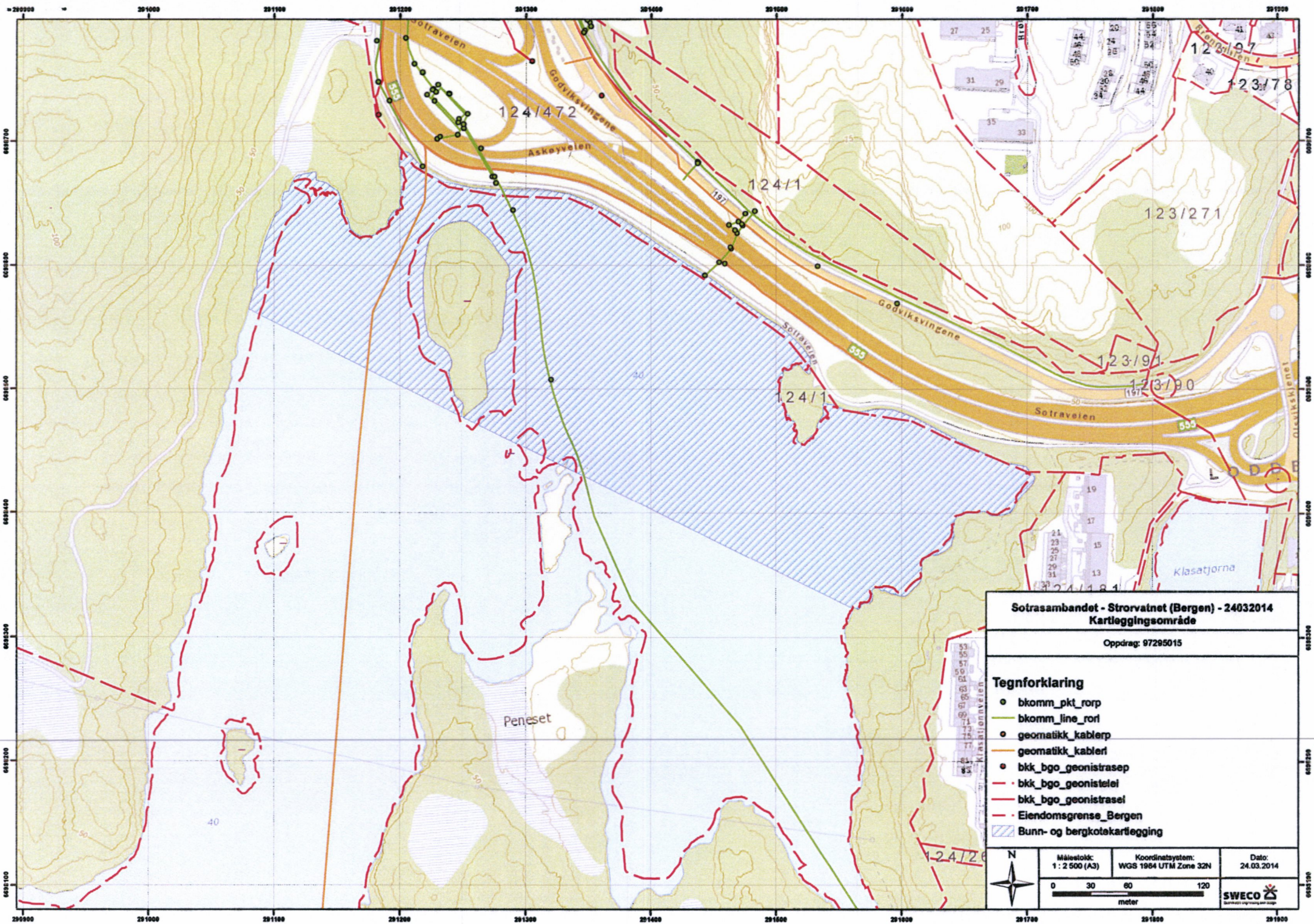
Oppdrag: 97295015

Tegnforklaring

- geomatikk_kablerp
- geomatikk_kablerl
- Fjellvar_ror selection
- BKK_Fjell_geonistrasep
- BKK_Fjell_geonistrasei
- BKK_Fjell_geonistel
- Gnr_bnr_Fjell
- Eiendomsgrænse_Fjell
- ▨ Bunn- og bergkotekartlegging



Målestokk: 1 : 1 000 (A3)	Koordinatsystem: WGS 1984 UTM Zone 32N	Dato: 24.03.2014



Sotrasambandet - Strorvatnet (Bergen) - 24032014								
Kartleggingsområde								
Oppdrag: 97295015								
Tegnforklaring								
●	bkomm_pkt_rorp							
—	bkomm_line_rorl							
—	geomatikk_kablerp							
—	geomatikk_kablerl							
●	bkk_bgo_geonistrasep							
- - -	bkk_bgo_geonistelei							
- - -	bkk_bgo_geonistrasel							
- - -	Eiendomsgrænse_Bergen							
▨	Bunn- og bergkotekartlegging							
<table border="1"> <tr> <td>Målestokk: 1 : 2 500 (A3)</td> <td>Koordinatystem: WGS 1984 UTM Zone 32N</td> <td>Dato: 24.03.2014</td> </tr> <tr> <td colspan="3"> </td> </tr> </table>			Målestokk: 1 : 2 500 (A3)	Koordinatystem: WGS 1984 UTM Zone 32N	Dato: 24.03.2014			
Målestokk: 1 : 2 500 (A3)	Koordinatystem: WGS 1984 UTM Zone 32N	Dato: 24.03.2014						