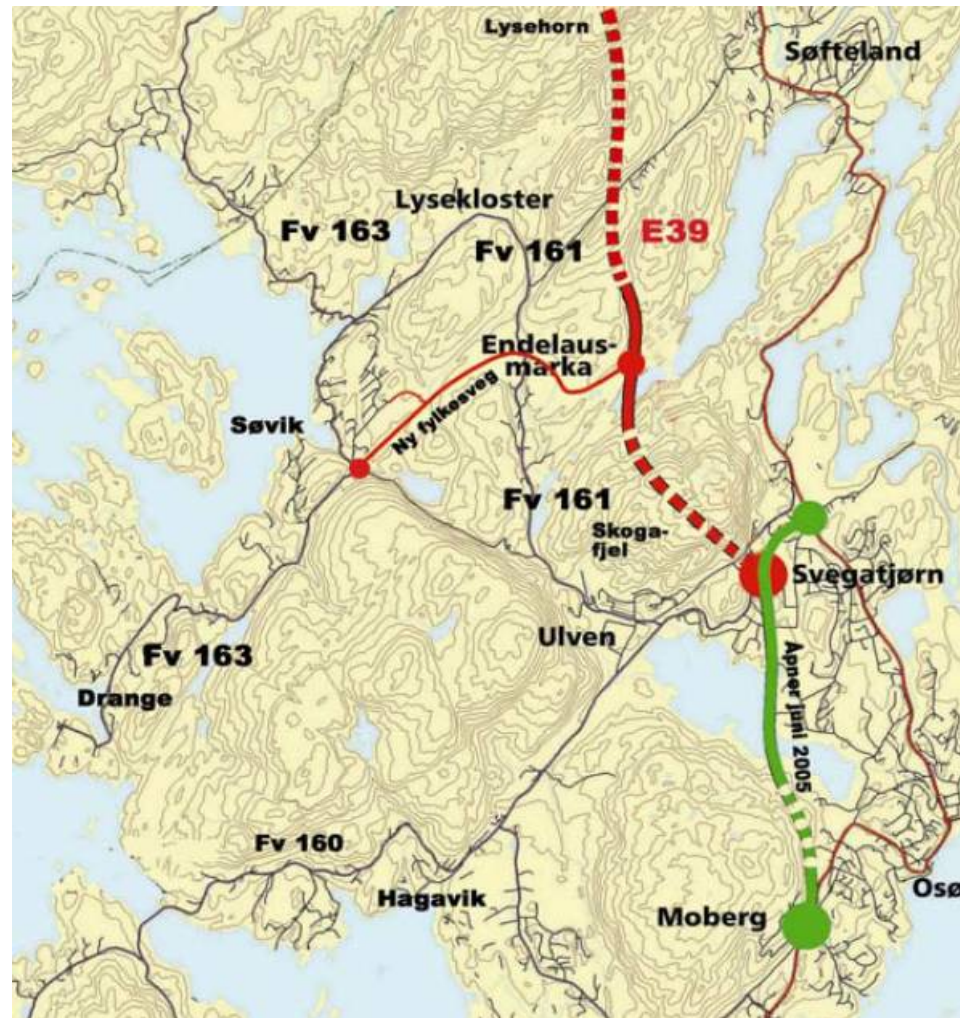


Fv Åsen – Helleskaret



Statens vegvesen

Vedteken reguleringsplan i Os kommune





Statens vegvesen

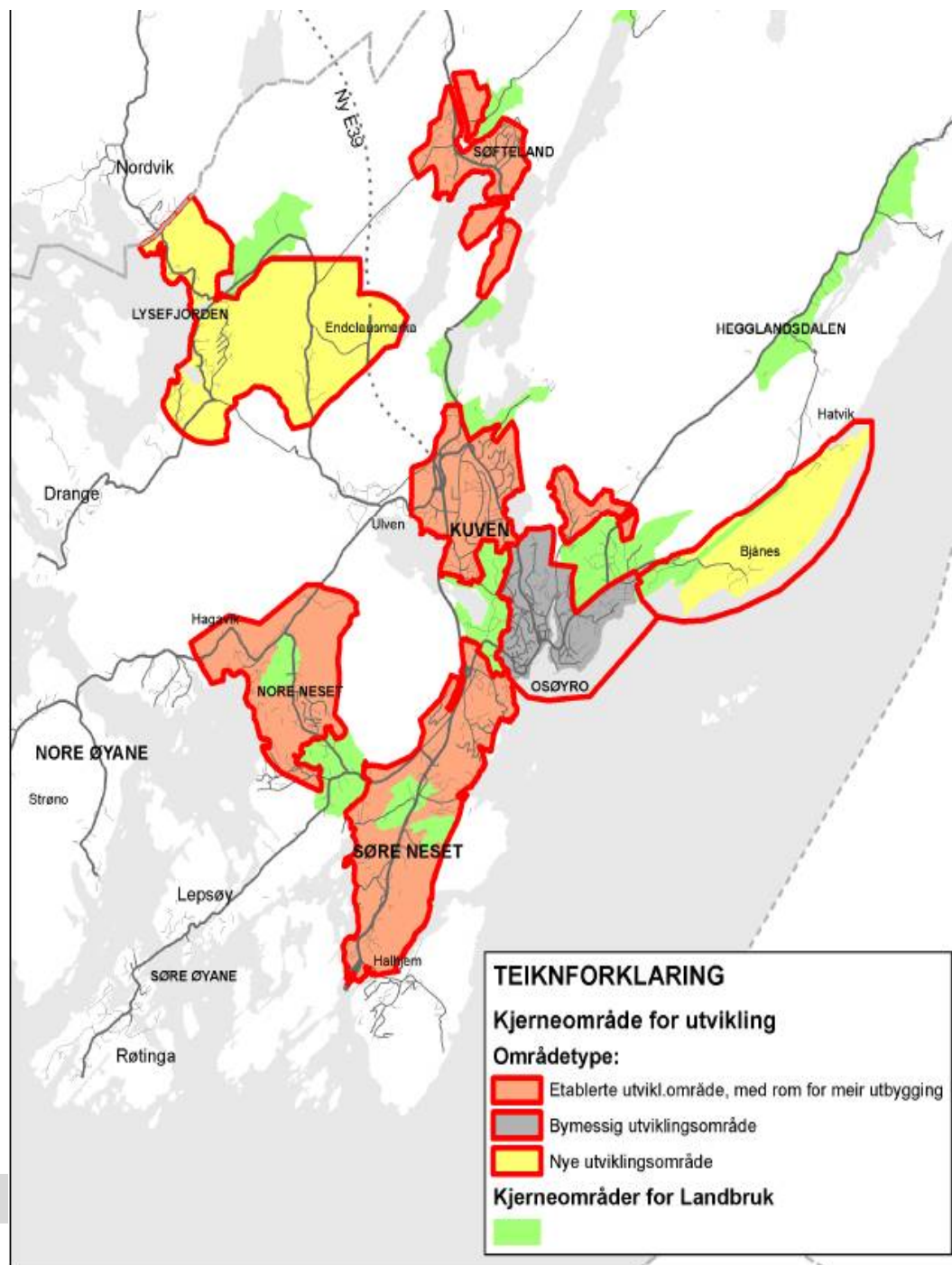


Fv Åsen – Helleskaret Reguleringsplan

- Tilkomst til E 39 og planlagt næringsområde «Lyseparken»
- 1, 3 km ny veg med gang og sykkelveg parallelt
- Planlagt 900 nye bustader i Lysefjorden (inkl Endelausmarka)
- H2 veg – 80 km / t
- 2000 ÅDT i 2015 seier planen
- Høgt prioritert av Os kommune



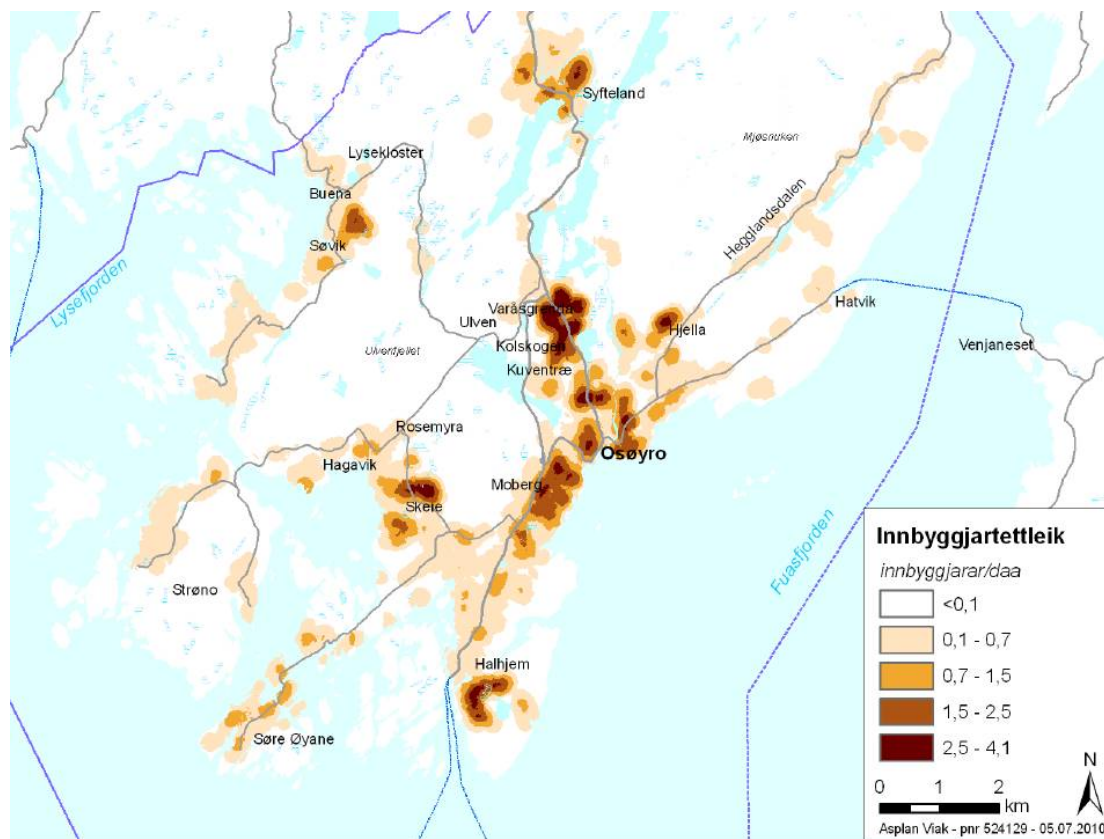
Statens vegvesen





Fv Åsen – Helleskaret Tettleik

Bur ca 1500 personar i
Drange, Søvik og
Lysekloster i dag

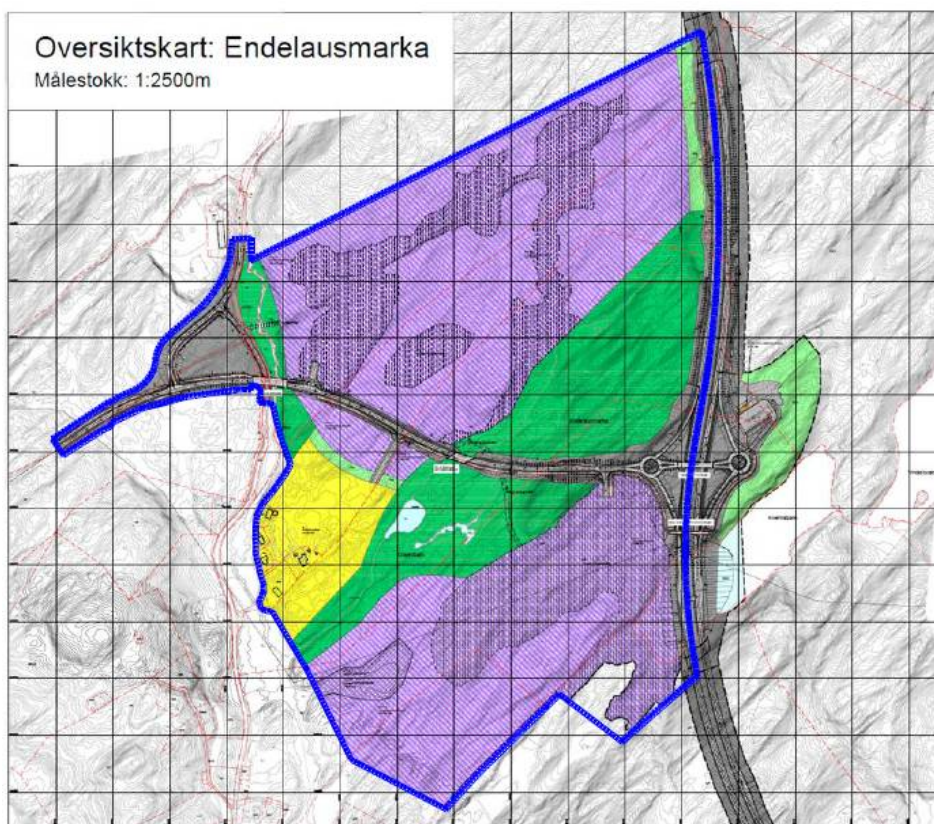


Figur 6 Befolkningstettleik i Os 2010, basert på bygningsdata (GAB) og innbyggjarar pr grunnkrets (SSB)

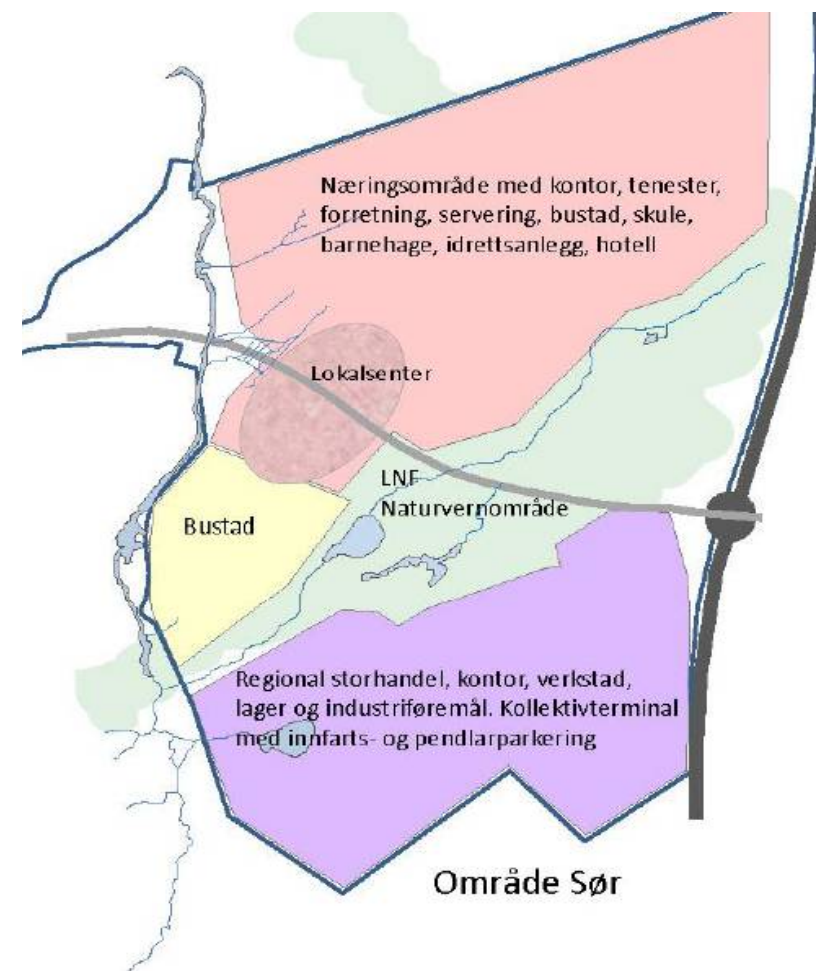


Fv Åsen – Helleskaret

Næringsområdet Lyseparken i Endelausmarka



Figur 8 Gjeldande plan for området; E39 – Os kommune, Svevatjørn – Bergen grense, Plan ID 2004030, vedtatt 12.07.2012. Plangrense for området Lyseparken er vist med blå linje.





Fv Åsen – Helleskaret

Kostnader

- Opsjon frå entreprenør – 28 mill kr.
- No pågår
 - Utsjekk av at alle element er med
 - Grundigare vurdering av mengder
 - Arbeid med grunnlag for anslag
- Anslag kan avhaldast ultimo januar og tek utgangspunkt i samtidig gjennomføring med E 39