













Temakart KDP for trafikksikring 2017-2020, fortau, gang- og sykkelveg



Teiknforklaring

-  Eksisterande gang- og sykkelveg
-  Eksisterande fortau
-  Eksisterande gangveg/gangareal/gågate
-  Eksisterande fotgjengerovergang
-  Regulert gang-/sykkelveg
-  Regulert fortau
-  Regulert gangveg/gangareal/gågate
-  RP Sotrasambandet, fortau og gang og sykkel
-  Kommunal veg
-  Øvrige vegar (riksveg, fylkesveg, privatveg)
-  Barnehage eller skulebygning



0 500 1000 1500 2000 m

Dato: 30.05.2016
Arkstorleik: A0
Kartgrunnlag: Fjell kommune
Det tas atterhald om at det kan vere feil i kartet.