

Forskrift om fredning av statens kulturhistoriske eiendommer

Kapittel 20 - Kystverkets Landsverneplan for maritim infrastruktur

GITMERTANGEN FYRLYKTER

Kommune:

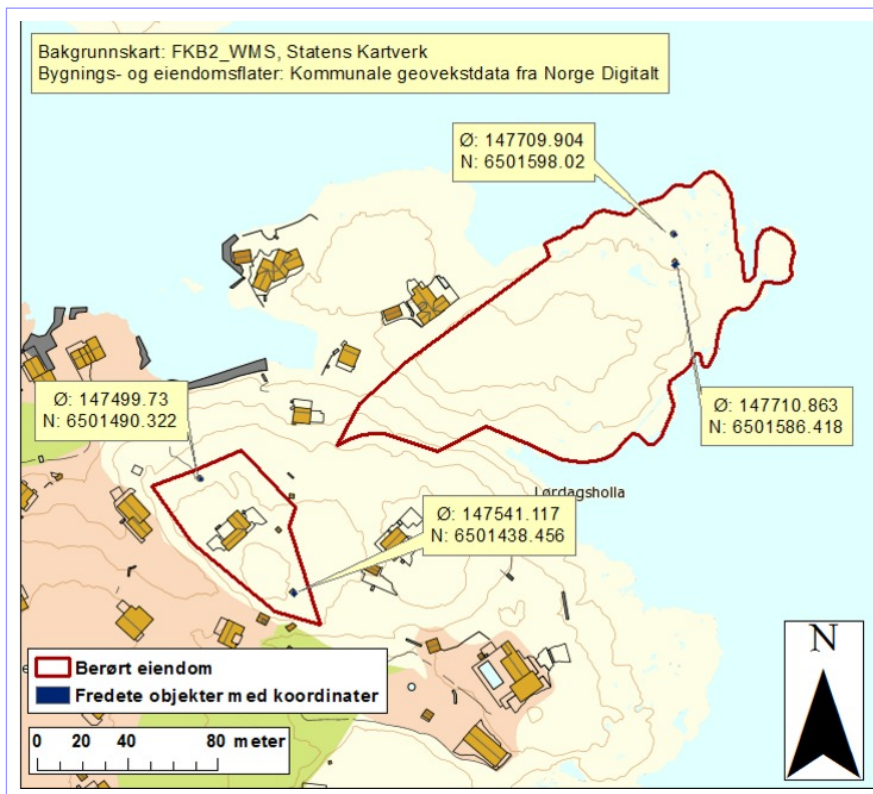
906/ Arendal

Gnr/bnr:224/167
224/2**AskeladdenID:**

220635

**Referanse til
landsverneplan:**

Kompleks 9903262

**Omfang fredning**

Byggnavn	Oppført	Bygningsnr.	Gnr/bnr	Omfang
•Nedre lykt	1897		224/2	Eksteriør
•Nordre øvre lykt	1897		224/167	Eksteriør
•Oljebod	1897		224/2	Eksteriør
•Søndre øvre lykt	1897		224/167	Eksteriør

Fredning kompleks

- Omfang:** Fredningen omfatter de 3 fyrlyktene og oljeboden som ligger ved Gitmertangen nedre lykt.
- Formål:** Formålet med fredningen er å bevare Gitmertangen som et viktig kulturhistorisk og navigasjonshistorisk anlegg. Fredningen skal sikre enkeltelementene, deres innbyrdes sammenheng, samt kulturhistoriske verdier knyttet til anlegget som helhet.
- Begrunnelse:** Fyrlyktene markerer 2 viktige retninger i farledene som fører inn til Tromøysund fra øst. De representerer ulike lyktetyper som er typiske for perioden. Lyktene er godt bevart.

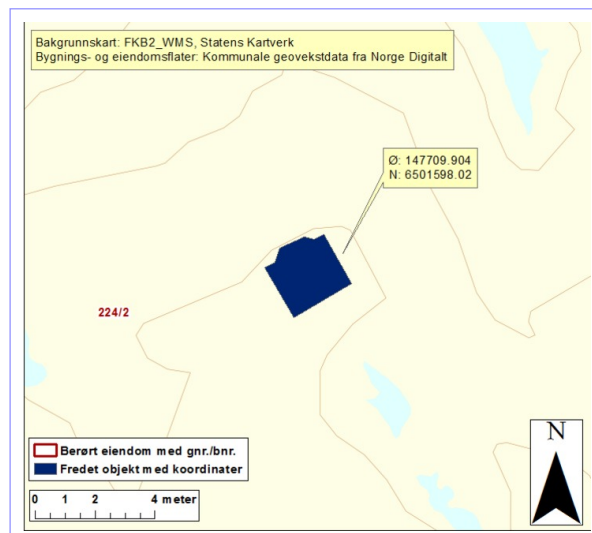


Forskrift om fredning av statens kulturhistoriske eiendommer

Kapittel 20 - Kystverkets Landsverneplan for maritim infrastruktur

NEDRE LYKT

Bygningsnr:	
Gnr/bnr:	224/2
Oppført:	1897
AskeladdenID:	220635-1
Referanse i landsverneplanen:	Bygning 9903663 Kompleks 9903262



Fredning bygning

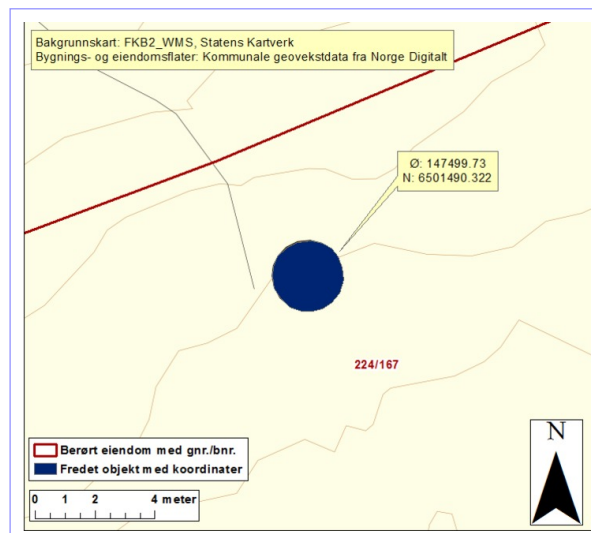
- Omfang:** Fredningen omfatter fyrlykten, form, teknikk og materialbruk.
- Formål:** Formålet med fredningen er å bevare nedre lykt som en karakteristisk støpejernlykt som viser viktig navigasjonshistorie.
- Begrunnelse:** Fyrlykten representerer en typisk fyrlykt som har vært mye i bruk. Den viser viktig navigasjonshistorie i et trafikkert farvann.

Forskrift om fredning av statens kulturhistoriske eiendommer

Kapittel 20 - Kystverkets Landsverneplan for maritim infrastruktur

NORDRE ØVRE LYKT

Bygningsnr:	
Gnr/bnr:	224/167
Oppført:	1897
AskeladdenID:	220635-2
Referanse i landsverneplanen:	Bygning 9903661 Kompleks 9903262



Fredning bygning

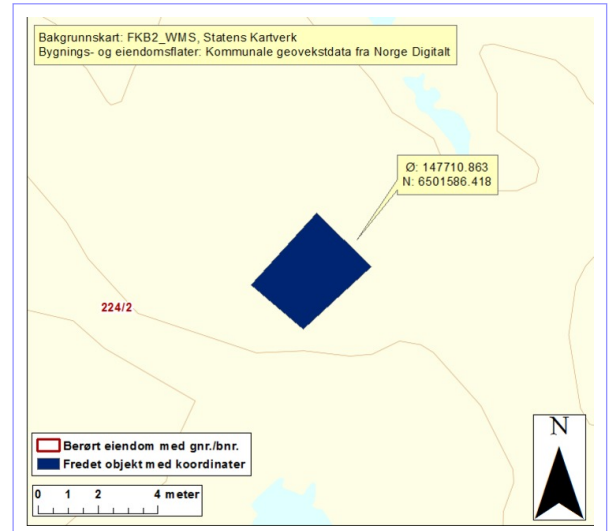
Omfang:	Fredningen omfatter fyrlykten med form, teknikk og materialbruk.
Formål:	Formålet med fredningen er å bevare nordre øvre lykt som en karakteristisk støpejernslykt som er viktig for navigasjonshistorien.
Begrunnelse:	Lykten representerer en typisk lyktetype. Den viser viktig navigasjonshistorie i et trafikkert farvann.

Forskrift om fredning av statens kulturhistoriske eiendommer

Kapittel 20 - Kystverkets Landsverneplan for maritim infrastruktur

OLJEBOD

Bygningsnr:	
Gnr/bnr:	224/2
Oppført:	1897
AskeladdenID:	220635-3
Referanse i landsverneplanen:	Bygning 9903664 Kompleks 9903262

**Fredning bygning**

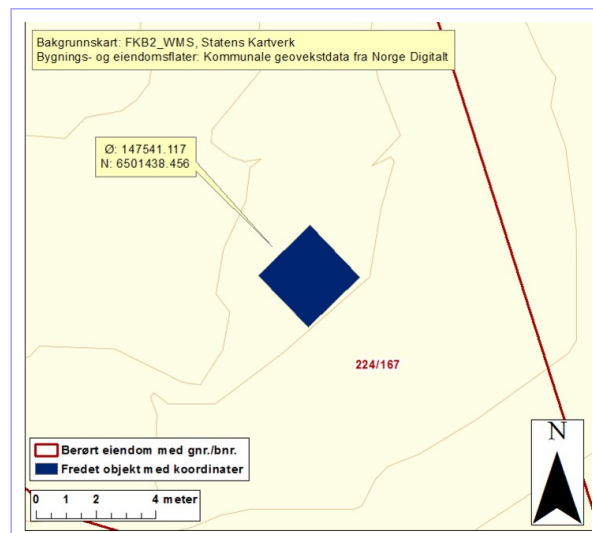
- Omfang: Fredningen omfatter oljeboden med form, konstruksjon og materialbruk.
- Formål: Formålet med fredningen er å bevare oljeboden som et viktig element for driften av fyrlyktene.
- Begrunnelse: Oljeboden viser driften av lykten før den ble modernisert. Den er en del av navigasjonshistorien.

Forskrift om fredning av statens kulturhistoriske eiendommer

Kapittel 20 - Kystverkets Landsverneplan for maritim infrastruktur

SØNDRE ØVRE LYKT

Bygningsnr:	
Gnr/bnr:	224/167
Oppført:	1897
AskeladdenID:	220635-4
Referanse i landsverneplanen:	Bygning 9903662 Kompleks 9903262



Fredning bygning

- Omfang:** Fredningen omfatter fyrlykten med form, konstruksjon og materialbruk.
- Formål:** Formålet med fredningen er å bevare søndre øvre lykt som en karakteristisk fyrlykt i tre som er typisk for perioden og som viser viktig navigasjonshistorie.
- Begrunnelse:** Lykten representerer en type som det tidligere var mange av, men som i dag er sjelden. Den er godt bevart og viser viktig navigasjonshistorie i et trafikkert farvann.