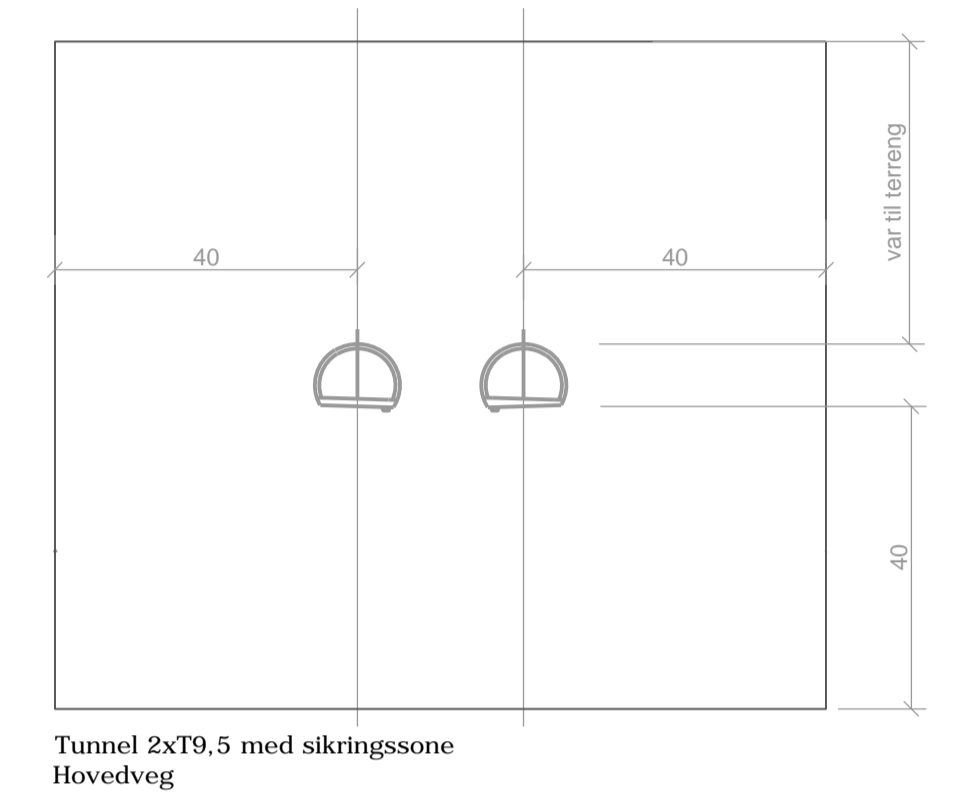
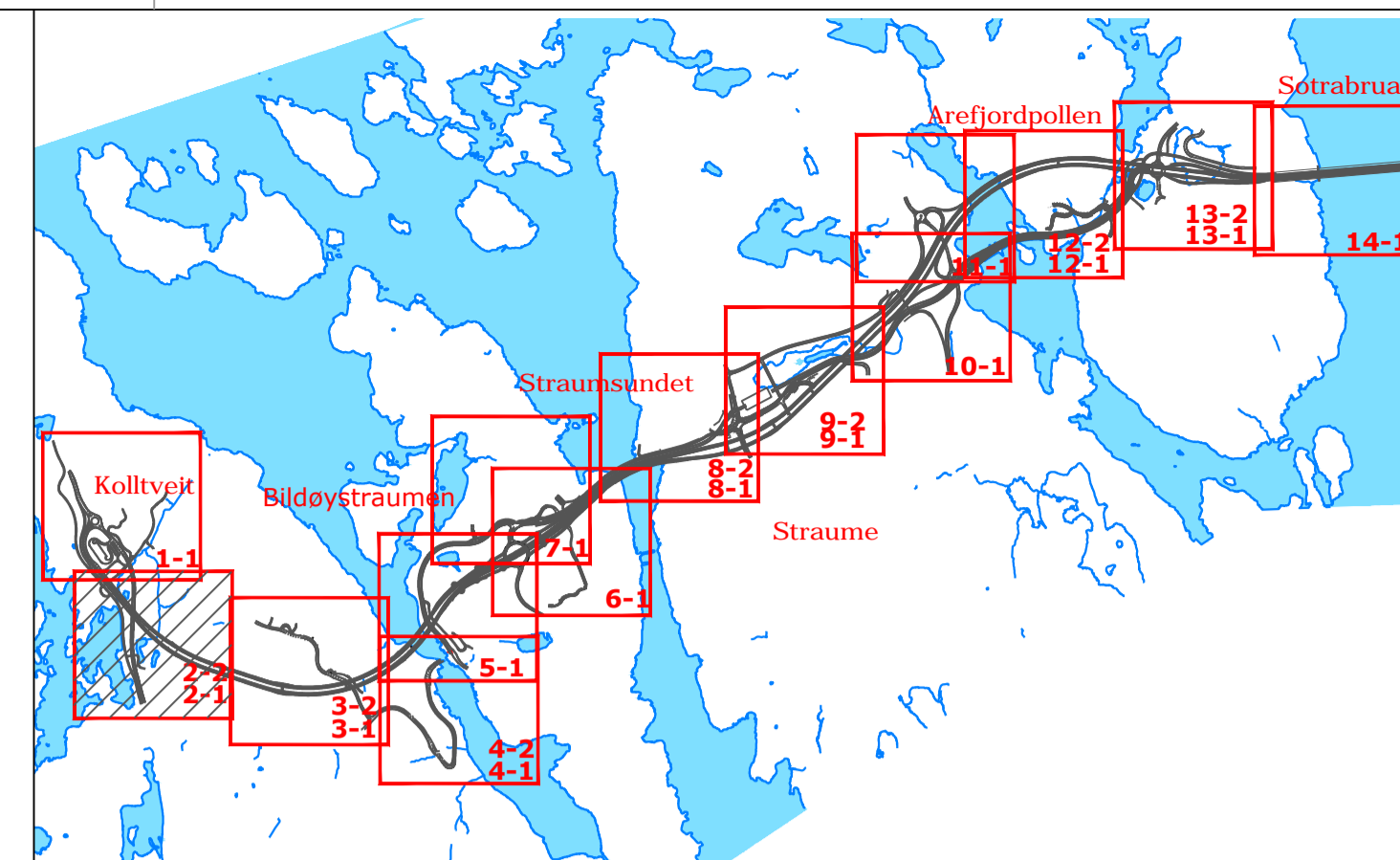
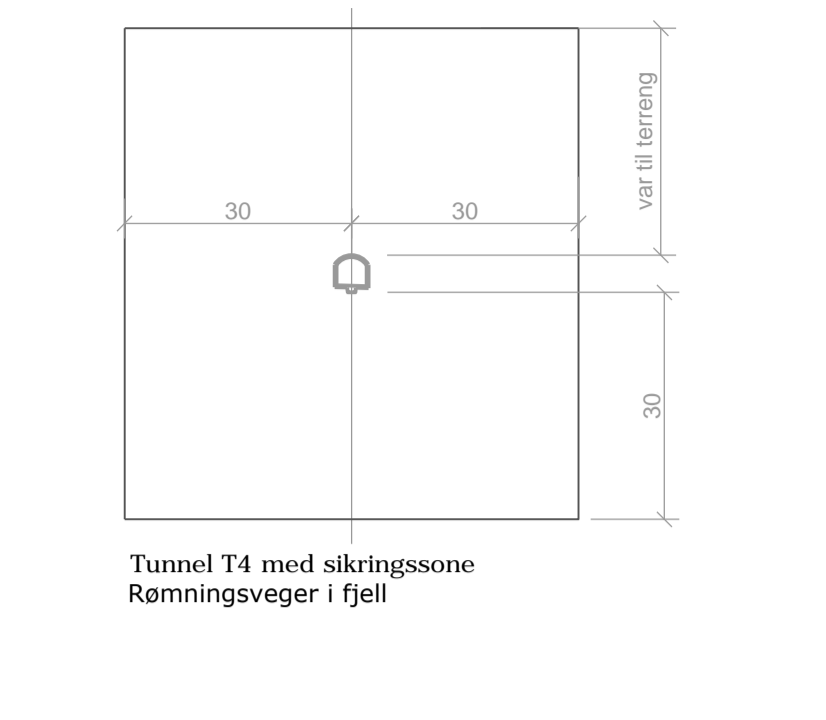
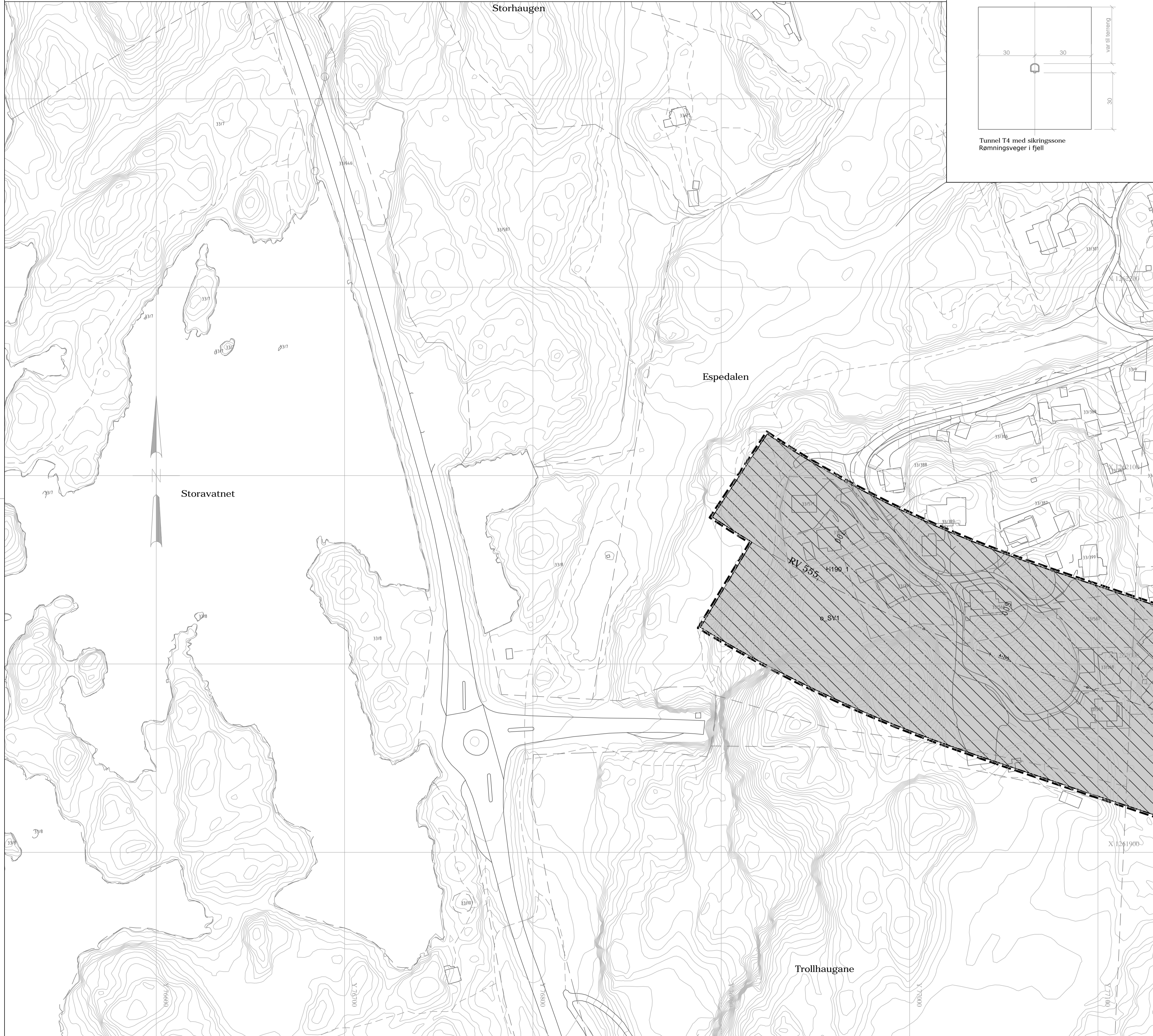


Vertikalnivå 1, under grunnen, Tunnel



TEIKNFORKLARING

Plankart 2_2 SOSI ver. 4.5

AREALFORMAL (PBL §12-5)

SAMFERDSELSANLEGG OG TEKNISK INFRASTRUKTUR (PBL §12-5 nr. 2)

SV Veg (2010)

OMSYSSONER (PBL §12-6)

HT90 Andre sikringssoner, tunnel

JURIDISKE TEKSTER, FLATE-, LINJE- OG PUNKTSYMBOL (JF. REGULERINGSFØRESEGNE)

- Illustrasjon av plangrense (vis 1m utenfor juridisk plangrense)
- RpGrense sammenfaller med RpFormalGrense
- FormalGrense (RpFormalGrense)
- Sikringsgrense (RpSikringsgrense)
- Regulert senterlinje (1221)

REG.EIGEFORM (PBL §12-7 nr. 14)


- Offentleg arealformål
- Felles arealformål

BASISKART

- Eigedomsgrense
- Eksisterende bygg

Geodetisk grunnlag: NTM-sone 5 Eufref 89
Geodetisk høydegrunnlag: NN1954
Siste uttaksdato basiskart: 22.08.2013

Ekvidatans: 1m
Kartmålestokk: 1:1000 ved arkformat A1



Reguleringsplan, områderegulering for:

FJELL KOMMUNE
RV 555
Nasjonal arealplan-ID 20130001 362RP
Delstrekning: Kolltveit - Bildøystraumen

Saksgang	Dato	Plankart datert	Føresegner datert
Planoppstart kunnngjørt	05.05.13		
Vedtatt offentlig ettersyn	22.06.15	10.06.15	10.06.15
Offentleg ettersyn, frå - til	30.08.15 - 31.10.15	10.06.15	10.06.15
2.gangs handsaming	11.05.16	18.03.16	18.03.16
Vedtatt i kommunestyret	26.05.16	18.03.16	18.03.16
Kunngjering av godkjent plan	12.08.16	18.03.16	18.03.16

Forslagsstiller: Utarbeidd av: Saksnummer Fjell kommune: 2013/452
Siste revisjonsdato plankart: 18.03.2016

Vertikalnivå 1

L:\11518\11518\FD\004-A\FK\RV_555\arealplan\plan\AV_555_Fjell_Planen.dwg, 23.08.2016 08:58:41, Bernard Horag AS - Areal Samfunn