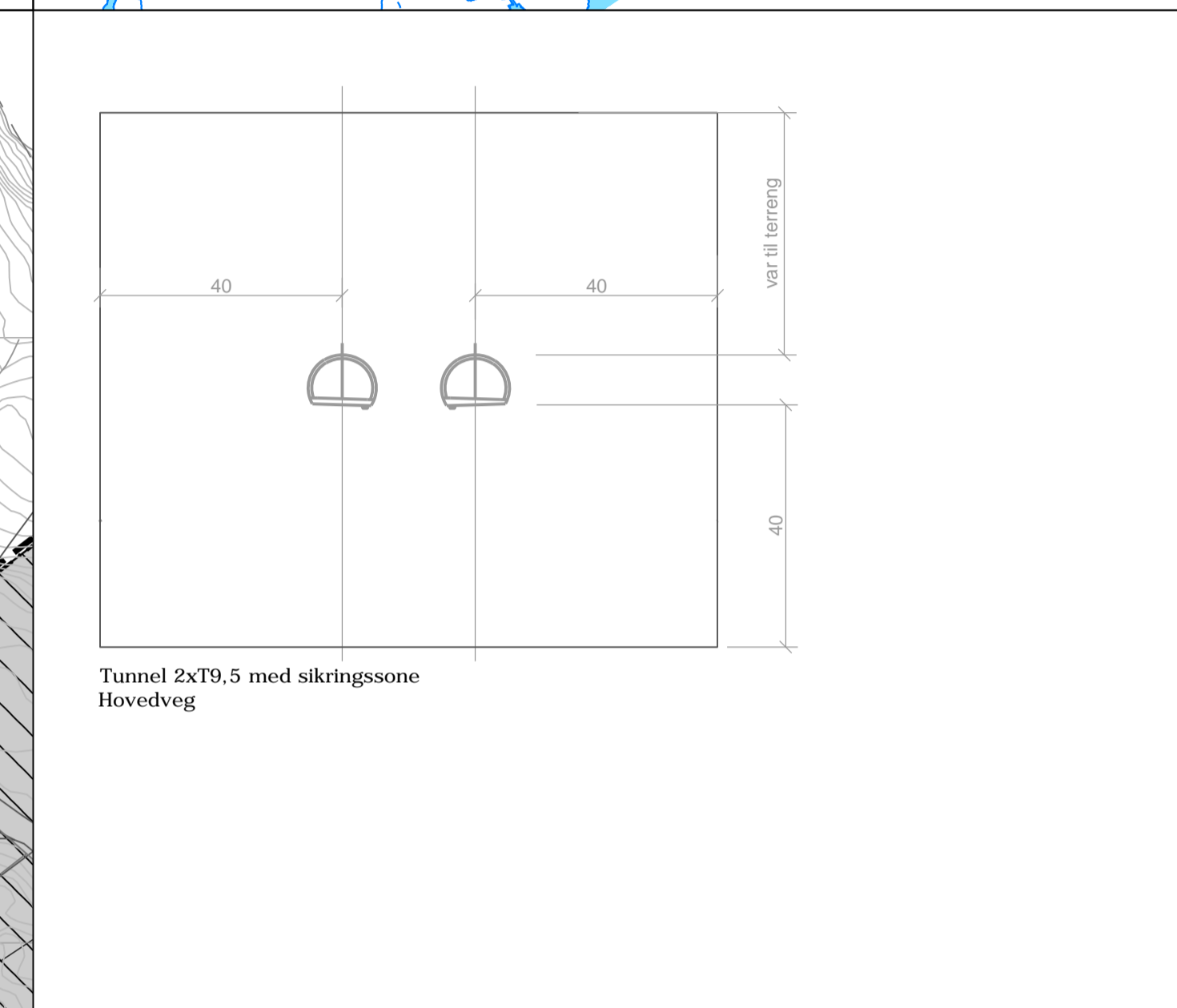
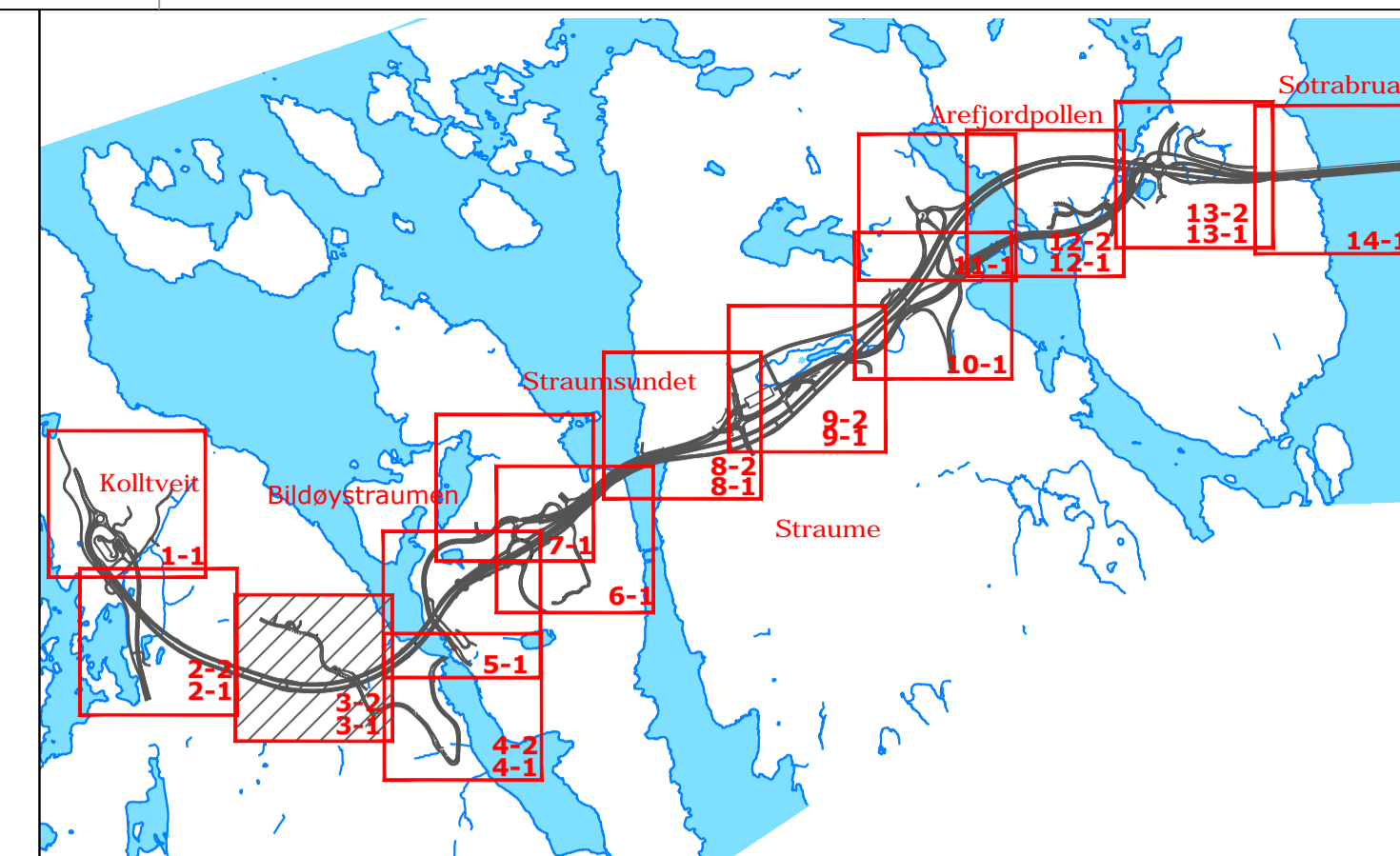
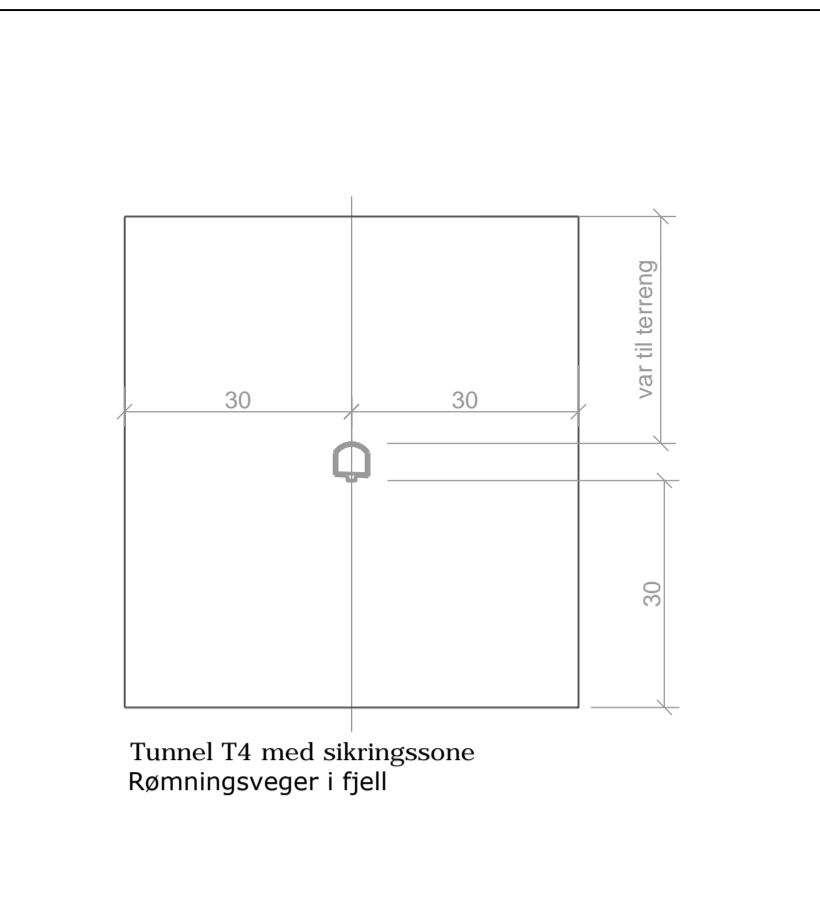
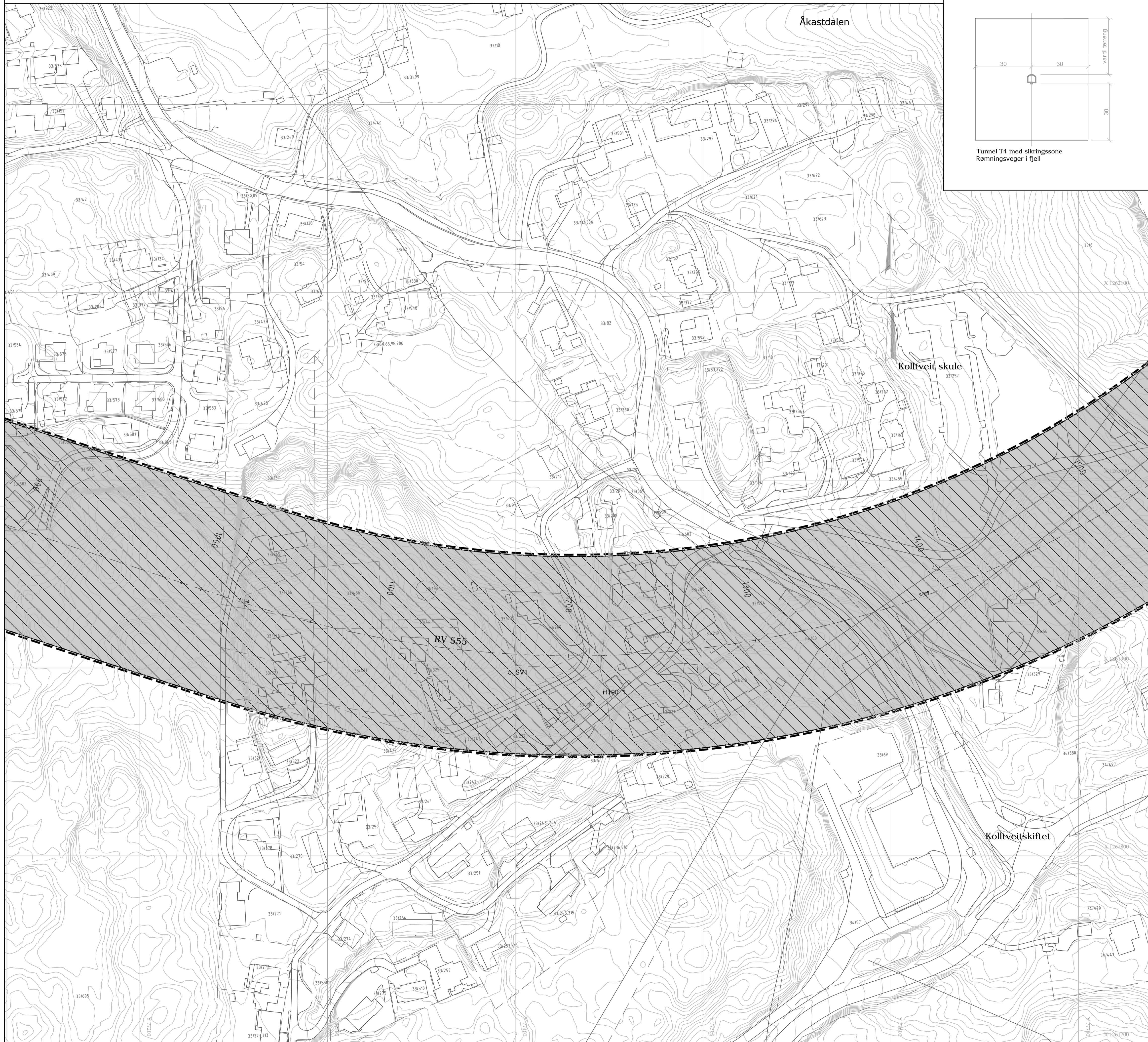


# Vertikalnivå 1, under grunnen, Tunnel



## TEIKNFORKLARING

- Plankart 3\_2 SOSI ver. 4.5
- AREALFORMAL** (PBL §12-5)
- SAMFERDSLSANLEGG OG TEKNISK INFRASTRUKTUR** (PBL §12-5 nr. 2)
- SV Veg (2010)
- OMSYNSSONER** (PBL §12-6)
- HT90 Andre sikringssoner, tunnel
- JURIDISKE TEKSTER, FLATE-, LINJE- OG PUNKTSYMBOL** (JF, REGULERINGSFØRESEGNE)
- Illustrasjon av plangrense (vis 1m utenfor juridisk plangrense)
  - RpGrense sammenfaller med RpFormalGrense
  - FormalGrense (RpFormalGrense)
  - Sikringssone (RpSikringssone)
  - Regulert senterlinje (1221)
- REG.EIGEFORM** (PBL §12-7 nr. 14)
- Offentleg arealformål
  - Felles arealformål
- BASISKART**
- Eigedomsgrense
  - Eksisterende bygg

Geodetisk grunnlag: NTM-sone 5 Euref 89  
 Geodetisk høydegrunnlag: NN1954  
 Siste uttaksdato basiskart: 22.08.2013

Ekvidatans: 1m  
 Kartmålestokk: 1:1000 ved arkformat A1

## Reguleringsplan, områderegulering for:

**FJELL KOMMUNE**  
**RV 555**  
 Nasjonal arealplan-ID 20130001 362RP  
 Delstreking: Kolltveit - Bildøystraumen

Vertikalnivå 1

Saksgang	Dato	Plankart datert	Føresegner datert
Planoppstart kunnngort	05.05.13		
Vedtatt offentlig ettersyn	22.06.15	10.06.15	10.06.15
Offentleg ettersyn, frå - til	30.08.15 - 31.10.15	10.06.15	10.06.15
2.gangs handsaming	11.05.16	18.03.16	18.03.16
<b>Vedtatt i kommunestyret</b>	<b>26.05.16</b>	<b>18.03.16</b>	<b>18.03.16</b>
Kunngjering av godkjent plan	12.08.16	18.03.16	18.03.16

Saksnummer Fjell kommune: 2013/452  
 Siste revisjonsdato plankart: 18.03.2016

L:\115187-PROSJEKT\4\_PRCF\arealplan\plan\AV\_4502\_Fjell\_Planen.dwg, 23.08.2016 08:52:36, Bildearkiv Norge AS - Arealplanarbeid