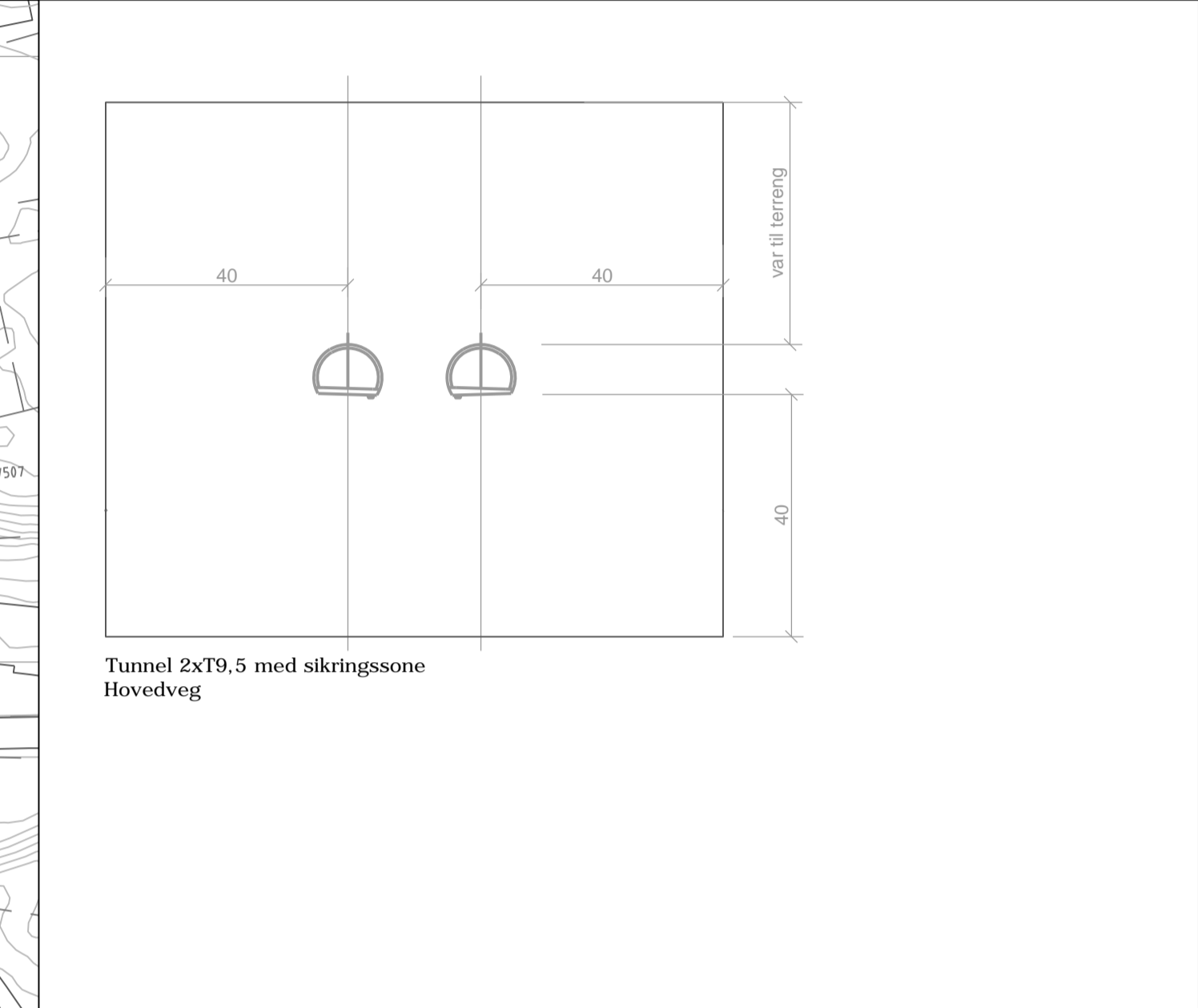
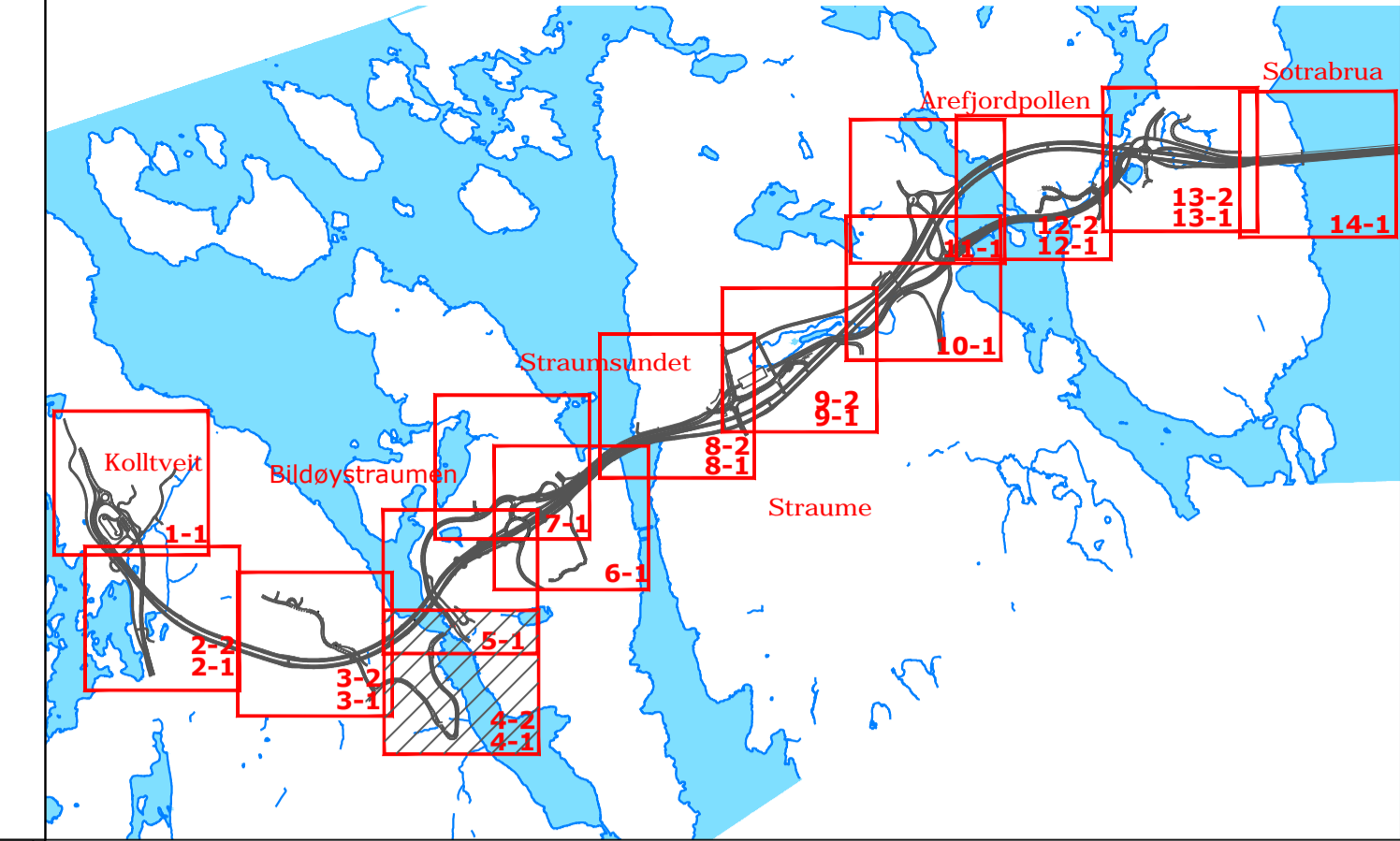
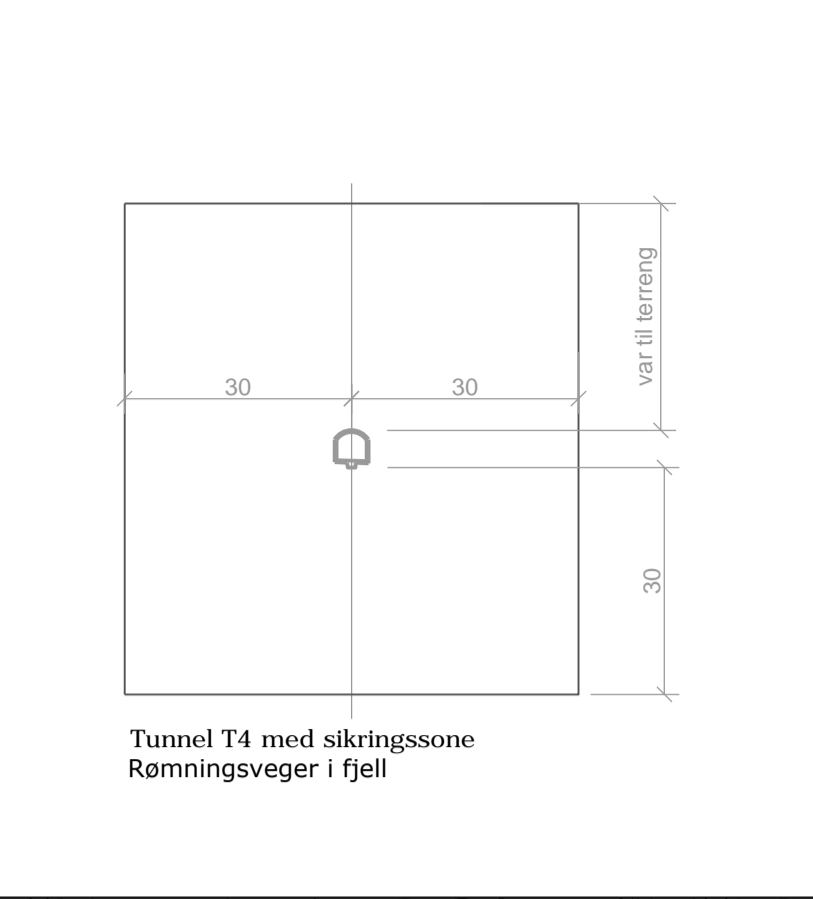


# Vertikalnivå 1, under grunnen, Tunnel



## TEIKNFORKLARING

- AREALFORMAL (PBL §12-5)
- SAMFERDSLELSANLEGG OG TEKNISK INFRASTRUKTUR**  
(PBL §12-5 nr. 2)
- Veg (2010)
- OMSYNSSONER**  
(PBL §12-6)
- Andre sikringssoner, tunnel
- JURIDISKE TEKSTER, FLATE-, LINJE- OG PUNKTSYMBOL**  
(JF. REGULERINGSFØRESEGNE)
- Illustrasjon av plangrense (vist 1m utenfor juridisk plangrense)
  - RpGrense sammenfaller med RpFormålGrense
  - Formålsgrense (RpFormålGrense)
  - Sikringsgrense (RpSikringsgrense)
  - Regulert senterlinje (1221)
- REG.EIGEFORM** (PBL §12-7 nr. 14)
- Offentleg arealformål
  - Felles arealformål
- BASISKART**
- Eigedomsgrense
  - Eksisterende bygg
- Geodetisk grunnlag: NTM-sone 5 Euret 89  
Geodetisk høydegrunnlag: NN1954  
Siste uttaksdato basiskart: 22.08.2013
- Ekvidiansane: 1m  
Kartmålestokk: 1:1000 ved arkformat A1
- 

Plankart 4\_2 SOSI ver. 4.5

**Reguleringsplan, områderegulering for:**  
if. plan- og bygningsloven (pbl) kap.12

**FJELL KOMMUNE**  
**RV 555**  
**Nasjonal arealplan-ID** 20130001 362RP  
**Delstrekning:** Kolltveit - Bildøystraumen

Vertikalnivå 1

Sakshandsaming etter plan- og bygningslova

Saksgang	Dato	Plankart datert	Føresegner datert
Planoppstart kunnngjørt	05.05.13	—	—
Vedtatt offentlig ettersyn	22.06.15	10.06.15	10.06.15
Offentleg ettersyn, frå - til	30.08.15 - 31.10.15	10.06.15	10.06.15
2.gangs handsaming	11.05.16	18.03.16	18.03.16
<b>Vedtatt i kommunesyret</b>	<b>26.05.16</b>	<b>18.03.16</b>	<b>18.03.16</b>
Kunnngjøring av godkjent plan	12.08.16	18.03.16	18.03.16
	Forslagsstiller: Statens vegvesen	Utarbeidd av: 	Saksnummer Fjell kommune: 2013/452 Siste revisjonsdato plankart: 18.03.2016