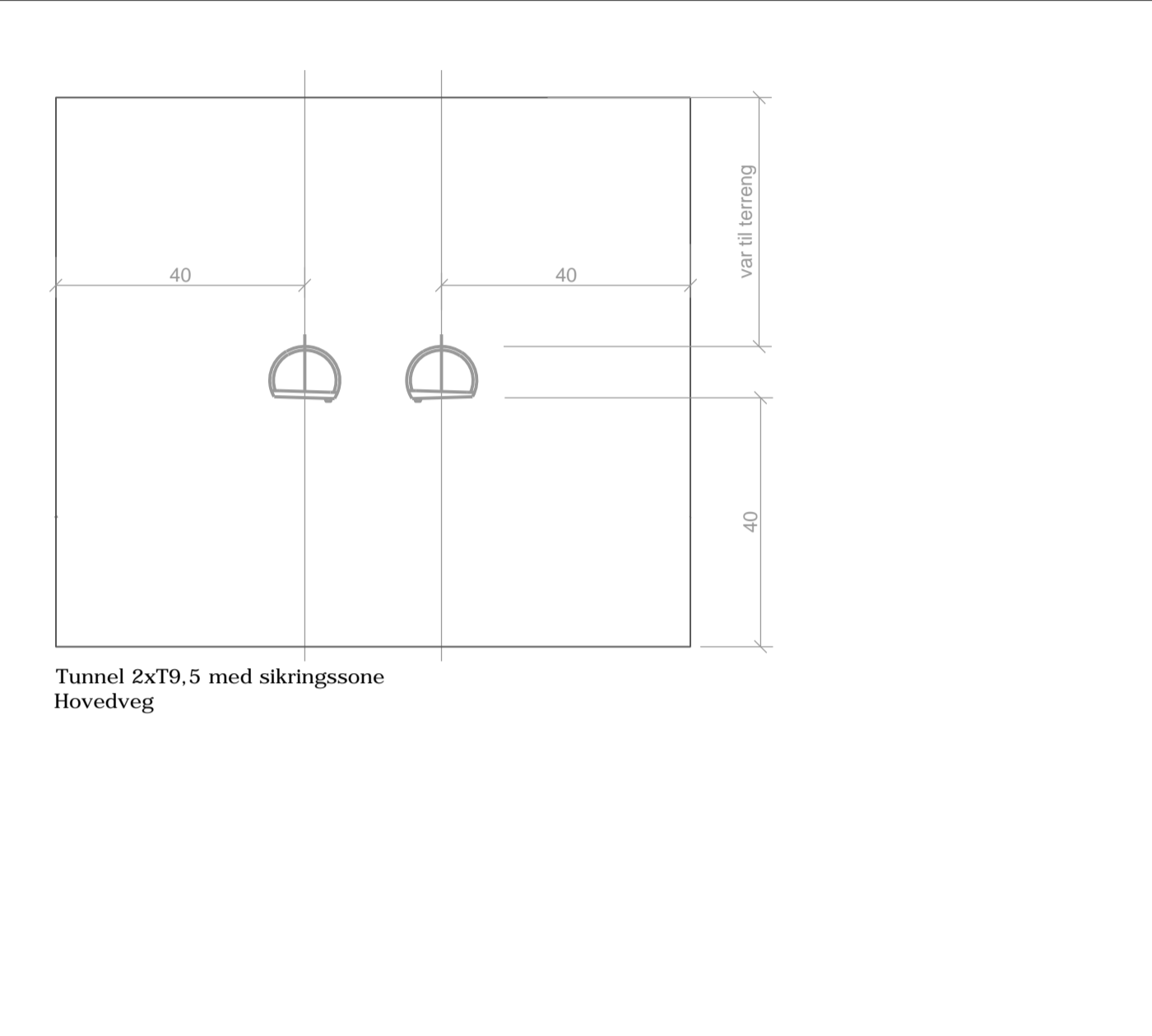
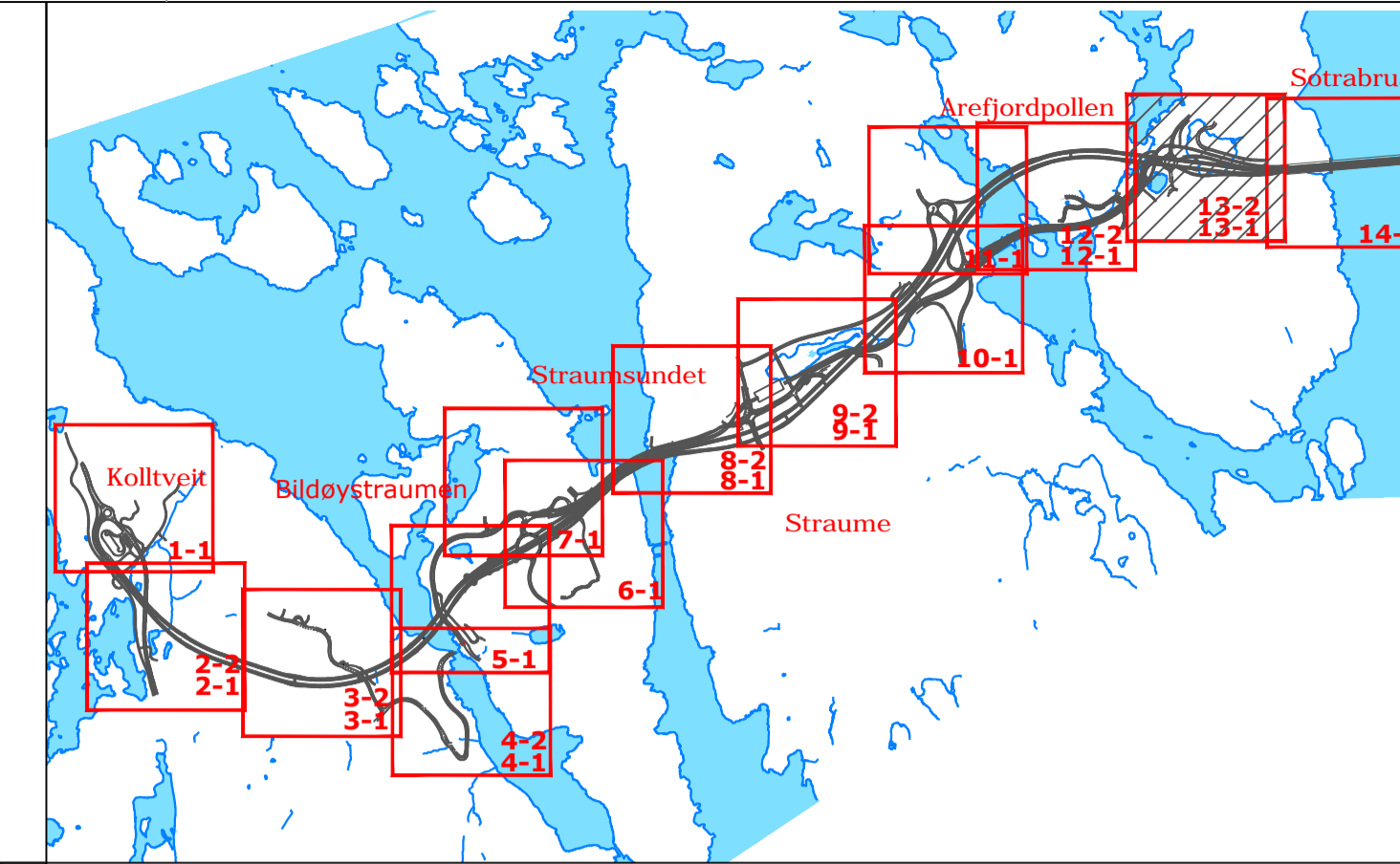
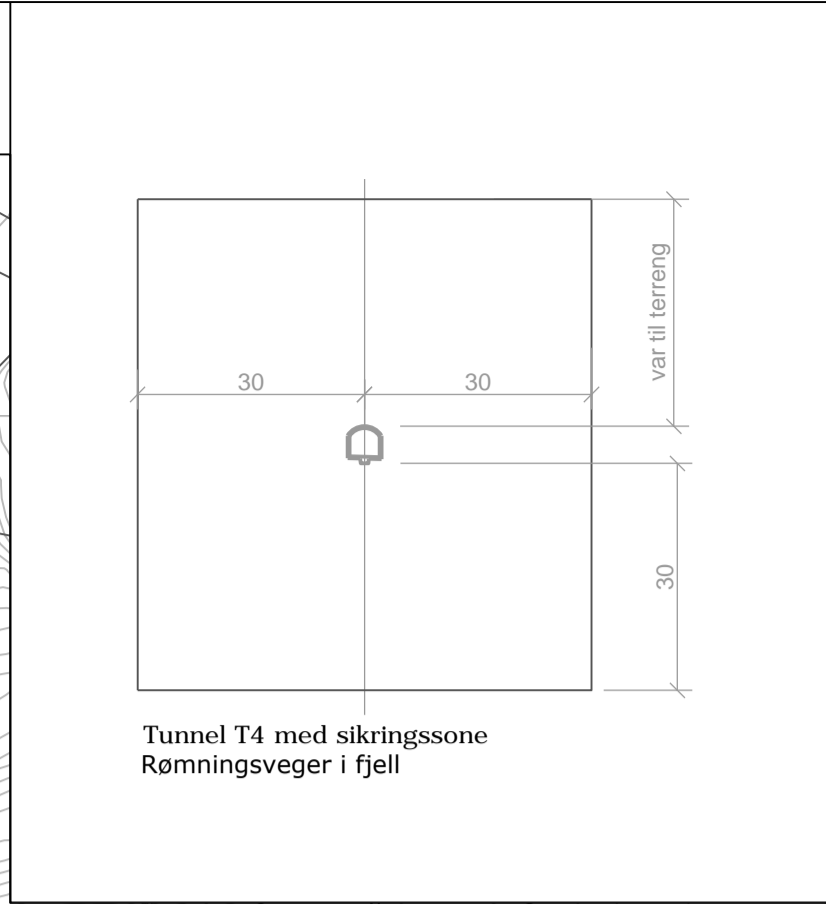
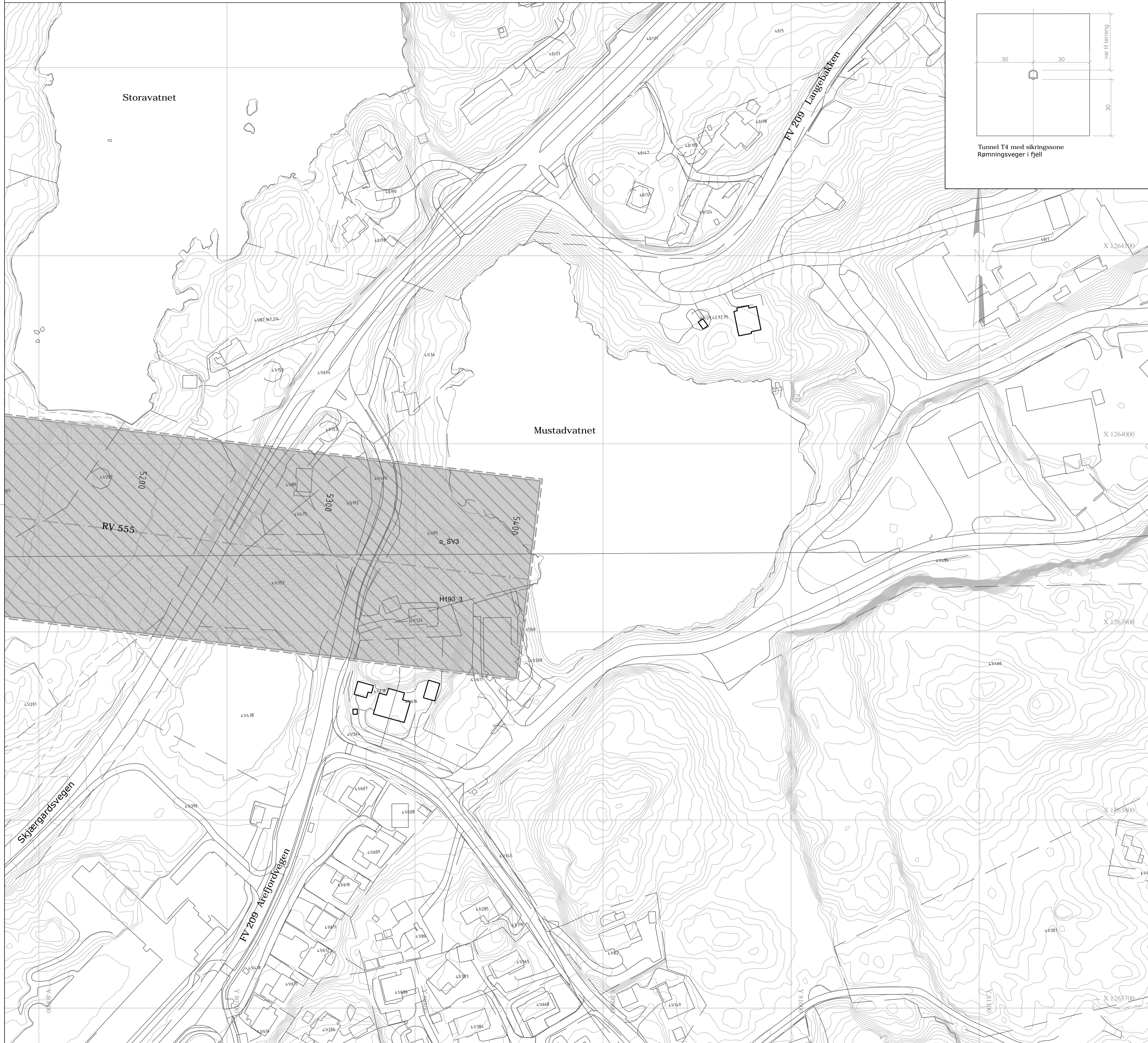


# Vertikalnivå 1, under grunnen, Tunnel



## TEIKNFORKLARING

AREALFORMAL (PBL §12-5) Plankart 13.2 SOSI ver. 4.5

**SAMFERDSLSANLEGG OG TEKNISK INFRASTRUKTUR**  
(PBL §12-5 nr. 2)  
SV Veg (2010)

**OMSYNSSONER**  
(PBL §12-6)  
HT90 Andre sikringsoner, tunnel


**JURIDISKE TEKSTER, FLATE-, LINJE- OG PUNKTSYMBOL**  
(JF, REGULERINGSFØRESEGENE)  
— Illustrasjon av plangrense (vis 1m utenfor juridisk plangrense)  
RpGrense sammenfaller med RpFormalGrense  
FormalGrense (RpFormalGrense)  
- - - Sikringsgrense (RpSikringsgrense)  
--- Regulert senterlinje (1221)

**REG.EIGEFORM** (PBL §12-7 nr. 14)  
o Offentleg arealformål  
f Felles arealformål

**BASISKART**  
Eigedomsgrense  
Eksisterende bygg

Geodetisk grunnlag: NTM-sone 5 Eures B9  
Geodetisk høydegrunnlag: NN1954  
Siste uttaksdato basiskart: 22.08.2013

Ekvidistanse: 1m  
Kartmålestokk: 1:1000 ved arkformat A1



### Reguleringsplan, områderegulering for:

**FJELL KOMMUNE**  
**RV 555**  
**Nasjonal arealplan-ID** 20130001 362RP  
**Delstrekning:** Arefjordpollen - kommunegrense Bergen Vertikalnivå 1

Sakshandsaming etter plan- og bygningslova

Saksgang	Dato	Plankart datert	Føresegner datert
Planoppstart kunnngjørt	05.05.13		
Vedtatt offentlig ettersyn	22.06.15	10.06.15	10.06.15
Offentleg ettersyn, frå - til	30.08.15 - 31.10.15	10.06.15	10.06.15
2.gangs handsaming	11.05.16	18.03.16	18.03.16
<b>Vedtatt i kommunestyret</b>	<b>26.05.16</b>	<b>18.03.16</b>	<b>18.03.16</b>
Kunnngjøring av godkjent plan	12.08.16	18.03.16	18.03.16

Utarbeidd av: Saksnummer Fjell kommune: 2013/452  
Siste revisjonsdato plankart: 18.03.2016