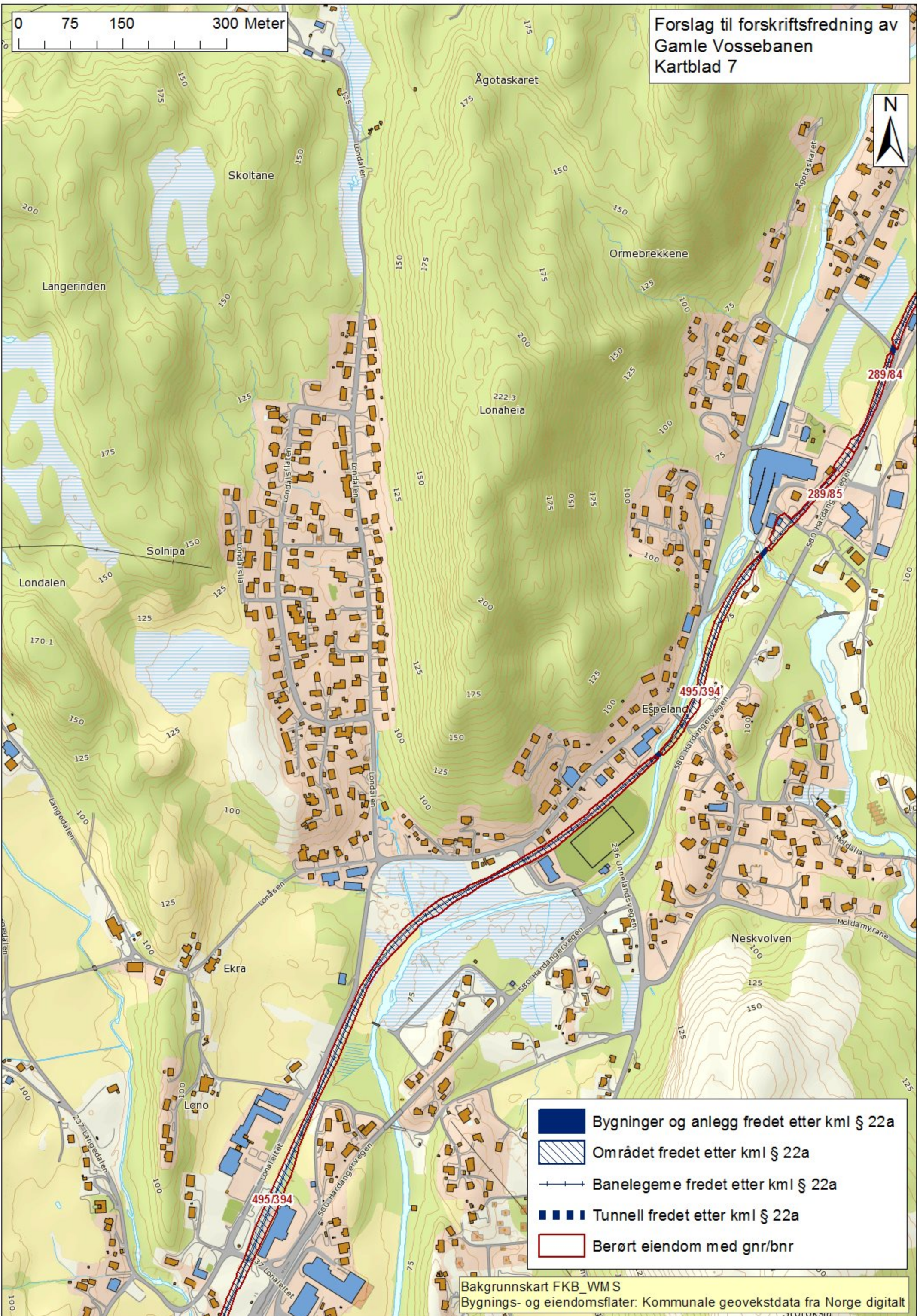







0 75 150 300 Meter

Forslag til forskriftsfredning av Gamle Vossebanen Kartblad 7



-  Bygninger og anlegg fredet etter kml § 22a
-  Området fredet etter kml § 22a
-  Banelegeme fredet etter kml § 22a
-  Tunnell fredet etter kml § 22a
-  Berørt eiendom med gnr/brnr

Bakgrunnskart FKB_WMS
Bygnings- og eiendomsflater: Kommunale geovekstdata fra Norge digitalt