






Forslag til forskriftsfredning av
Gamle Vossebanen
Kartblad 8



-  Bygninger og anlegg fredet etter kml § 22a
-  Område fredet etter kml § 22a
-  Banelegeme fredet etter kml § 22a
-  Tunnel fredet etter kml § 22a
-  Berørt eiendom med gnr/bnr

0 45 90 180 Meter

Bakgrunnskart FKB_WM S
Bygnings- og eiendomsflater: Kommunale geovekstdata fra Norge digitalt