





Forslag til forskriftsfredning av  
Gamle Vossebanen  
Kartblad 10



-  Bygninger og anlegg fredet etter kml § 22a
-  Område fredet etter kml § 22a
-  Banelegeme fredet etter kml § 22a
-  Tunnell fredet etter kml § 22a
-  Berørt eiendom med gnr/bnr

0 75 150 300 Meter

Bakgrunnskart FKB\_WM S  
Bygnings- og eiendomsflater: Kommunale geovekstdata fra Norge digitalt