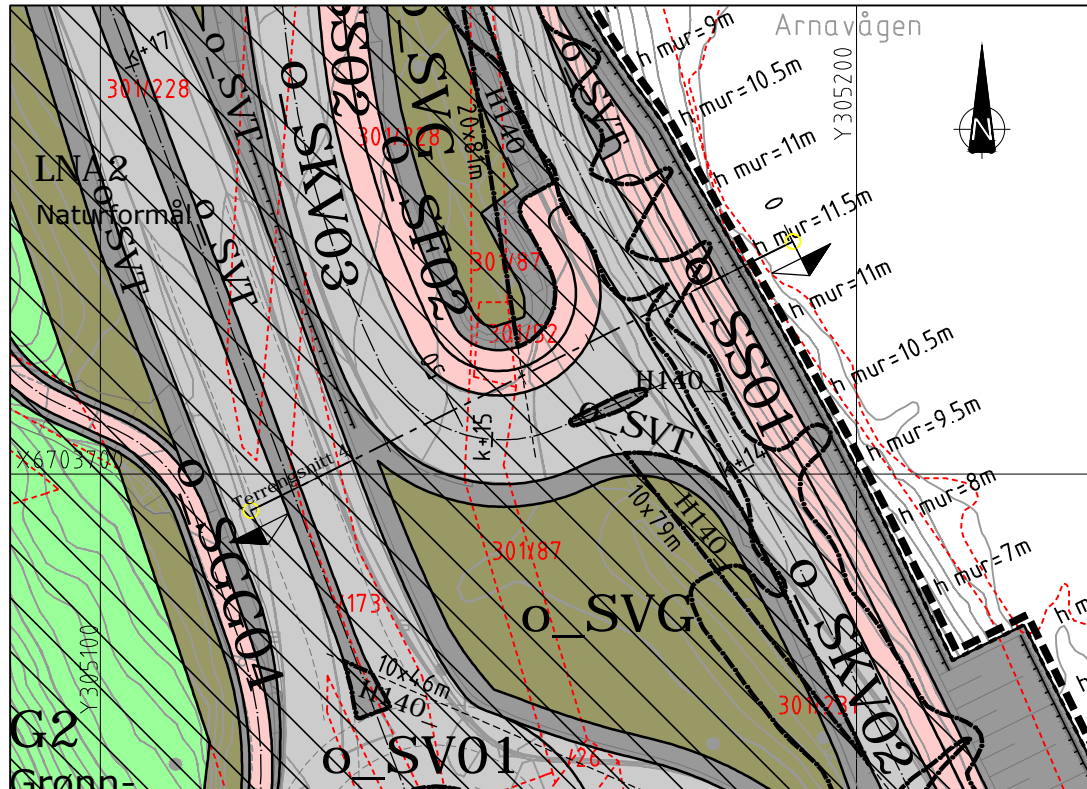
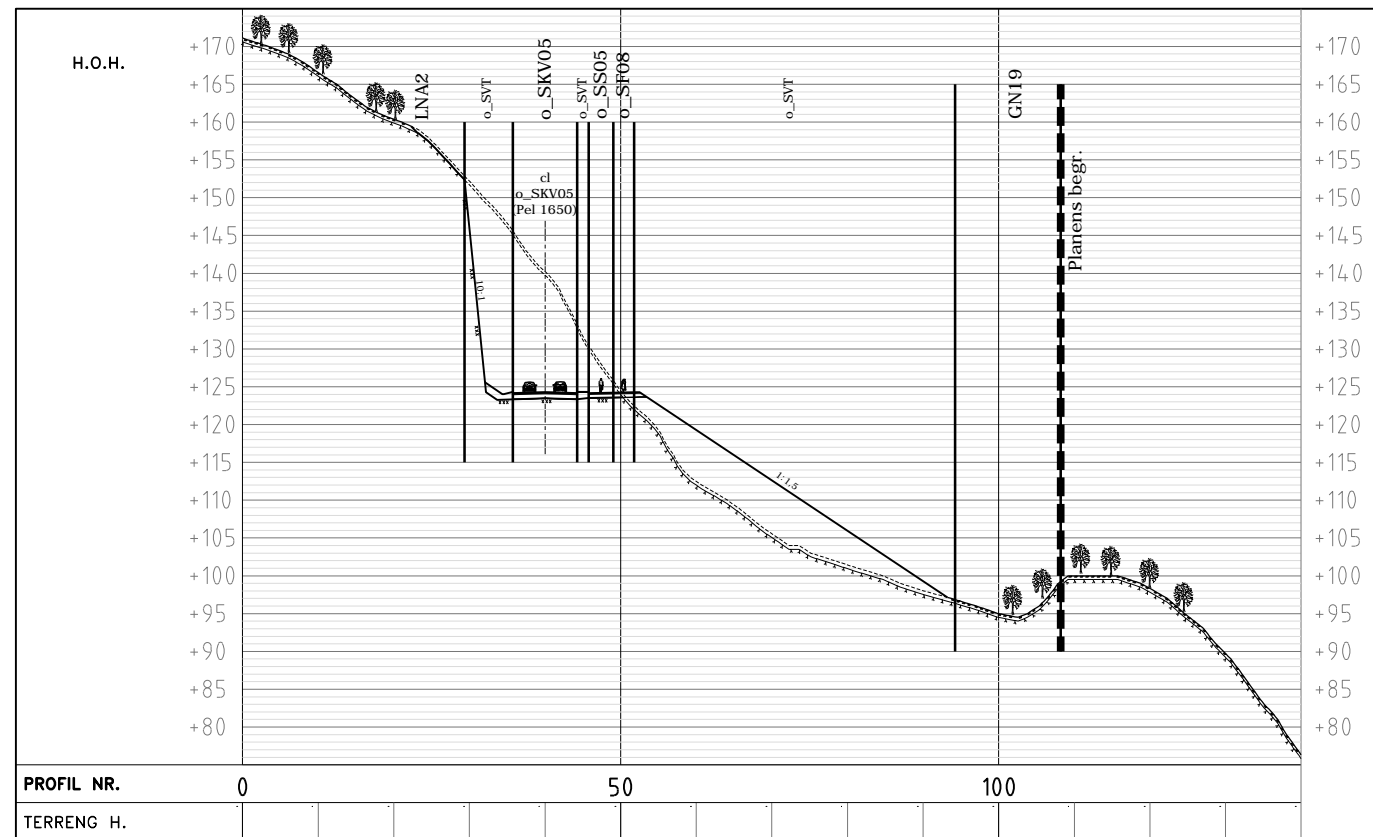


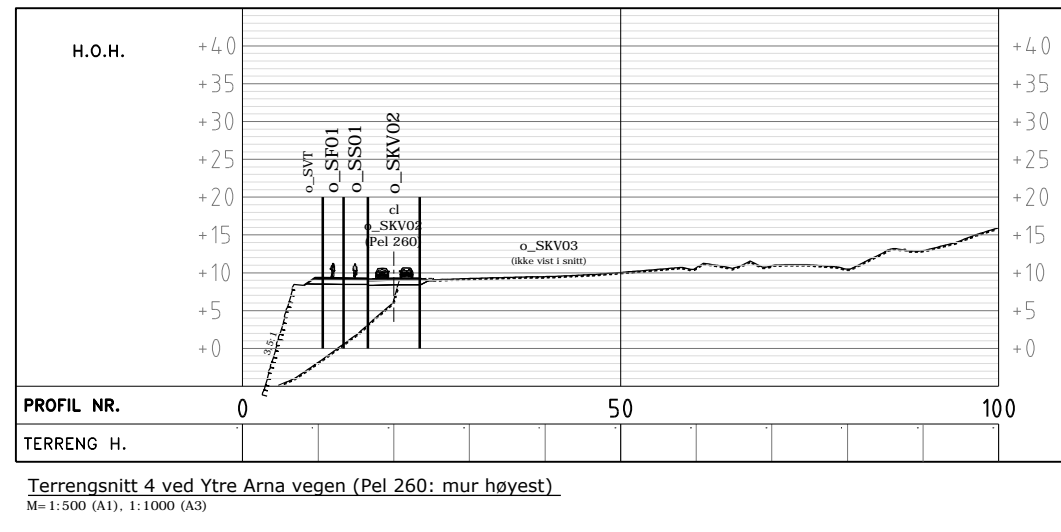
Utsnitt fra reg.plan  
M= 1:500 (A1), 1: 1000 (A3)



Utsnitt fra reg.plan  
M= 1:500 (A1), 1: 1000 (A3)



PROFIL NR. 0 50 100  
TERRENG H.  
Terrengsnitt 5 ved ny veg (Pel 1650: fylling størst)  
M= 1:500 (A1), 1:1000 (A3)



PROFIL NR. 0 50 100  
TERRENG H.  
Terrengsnitt 4 ved Ytre Arna vege (Pel 260: mur høyest)  
M= 1:500 (A1), 1:1000 (A3)

|   |         |      |        |             |                   |
|---|---------|------|--------|-------------|-------------------|
| Revisjon  | Betitle | Dato | Tegnet | Kontrollert | Godkjent          |
| Foreløpig 11.06.15  |         |      |        |             |                   |
| <b>RAMBOLL</b>  |         |      |        |             |                   |
| Ramboll Norge AS - Region Vest<br>Folke Bernadottes vei 50 Postboks 3705 Fyllingsdalen 5845 Bergen<br>Tel 55 17 58 00 - Fax 55 17 58 10 |         |      |        |             |                   |
| Optimera - Block Watne<br>Vårheia   |         |      |        |             | Dato:             |
| Terrengsnitt 4-5<br>Ytre Arna vege (pel 260: mur høyest)<br>Ny veg (pel 1650: størst fylling)   |         |      |        |             | Tegnet: EST       |
| LILD  |         |      |        |             | Oppdragsnummer    |
| 5110089_Reg.plan.dwg  |         |      |        |             | Dokumentansvarlig |
| 1:500 (A1), 1:1000 (A3)   |         |      |        |             | Filnavn           |
| S 700 0 007   |         |      |        |             | Prosjektnavn      |
|   |         |      |        |             | Revisjon          |
|   |         |      |        |             | Status            |