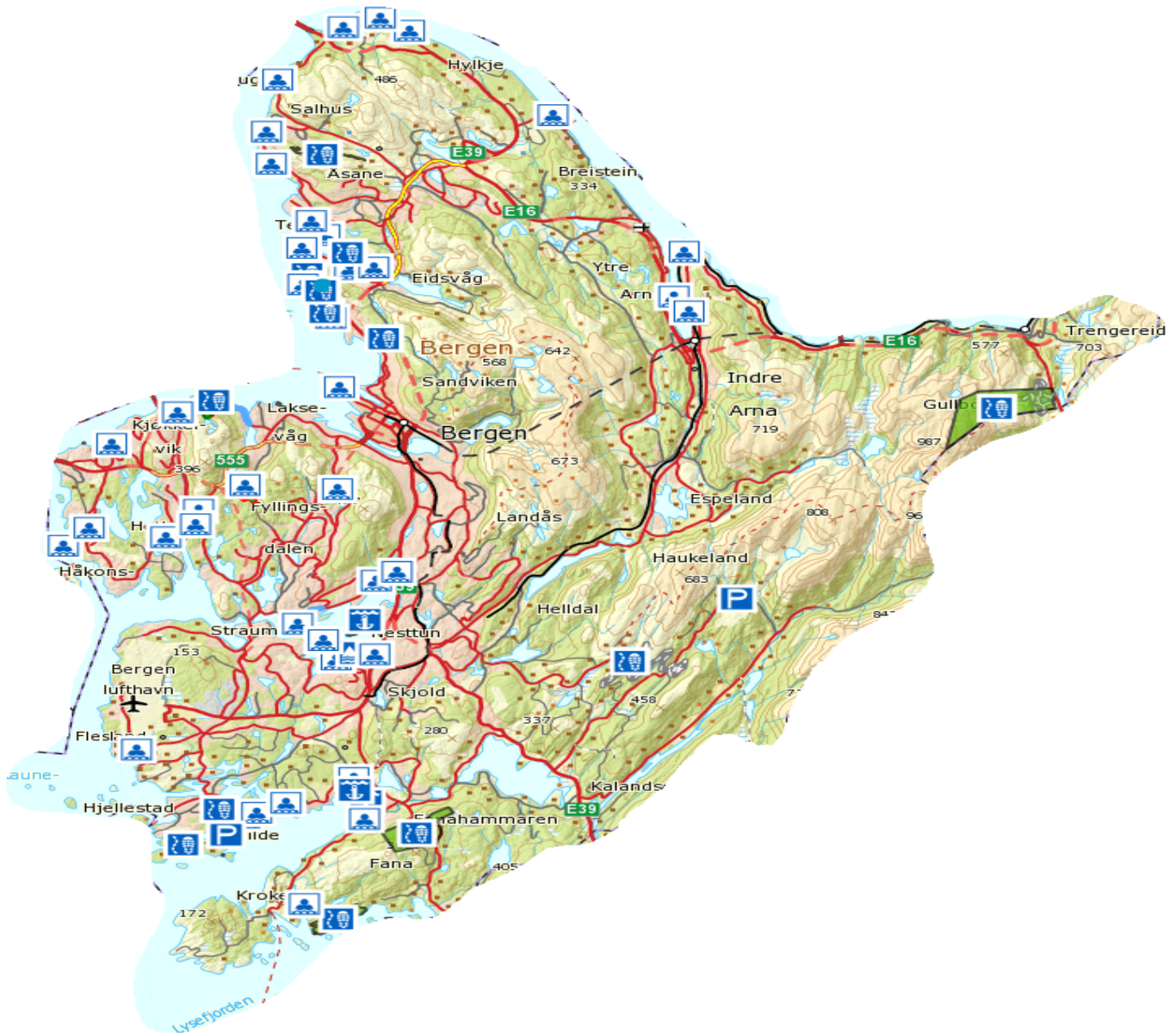


DEL 1:

Forvaltningsplan for statlig sikra friluftslivsområder Bergen kommune for 2017 – 21



Fakta om kommunen pr 01.01.2016

Antall innbyggere	Ant innbyggere per km ²	Antall statlig sikra friluftslivsområder (BOF-områder)	Andre friluftslivs-områder (antall BOF-områder)
277391	595	27	24

DEL 2:




















Forvaltningsplan





Bergen kommune: Helleneset




Linje-, område- og punktforklaring for kartsymbol på forrige side

- Kart kan ekstraheres fra nettsiden bof.avinet.no

Friluftselement - punkt	
	Aktivitetsflate
	Baderampe
	Fortøyningsbøye
	Enkelt overbygg
	Hus/naust kystled
	Informasjonstavle
	Kai/brygge
	Parkeringsplass
	Strandfjære
	Stupebrett
	Toalett
	Turboks
	Annet
	Andre bygg
	Skiltpunkt
	Rasteplass
	Bro
	Badebøye
	Fortøyningsbolter

Friluftselement - linje	
	Tursti
	Turvei
	Bilvei
	Skiløype

Friluftselement - områder	
	Friluftsområder

1. Områdebeskrivelse/status

Gnr/ Bnr	FS-nummer naturbase.no	Sikrings form	Sikret år	Areal (da)	Grunneier	Forvaltning og drift	Nærområde?
168/ 1776, 1778, 1780, 2113	BOF000202	<input checked="" type="checkbox"/> Erverv <input type="checkbox"/> Avtale	1959	28	<input checked="" type="checkbox"/> Stat <input checked="" type="checkbox"/> Kommune/ friluftsråd <input type="checkbox"/> Privat	BOF	<input type="checkbox"/> Ja <input checked="" type="checkbox"/> Nei
Kommentarer		[klikk her for å skrive]					

	forklaring	beskrivelse
Naturgrunnlag	<i>Kort om flora og fauna, landskap, naturtype, evt rødlistearter etc</i>	Område bestående av svaberg, åpne gressflater, skogområder med blandingsløvskog og strandfjære. Rødlistearter i / nær området: Svartbak - ansvarsart Horndykker – truet art Skjærpiplerke - ansvarsart Gråtrost - ansvarsart Ærfugl – nær truet art
Kulturminner	<i>Kort om evt kulturminner i området og hensyn til disse</i>	Helleneset friluftsområde var tidligere en del av Hellen fort som var delt i Øvre og nedre Hellen. Ved Helleneset ligger Hovedkvarter marine luftvern avdeling nr. 802, som er et batteri fra 1900 tallet, andre kvartal. Andre kulturminner som hører til Hellen fort er en lyskaster, to gjenfylte kanonbrønner og vrakdeler under vann.
Bygninger	<i>Nevn evt bygninger på området og omtal kort bruken av og ansvaret for disse</i>	På området ligger kontorer, verksted, lager og garasjer for Bergen og Omland Friluftsråd. Brukes av de ansatte i BOF. Stort toalett med omkleddingsrom. Brukes av allmennheten. Ansvarlig instans: BOF. Bergen kommune har også en pumpestasjon på sin eiendom.
Adkomst/kommunikasjon	<i>Adkomst til området, tilgjengelighet og offentlig kommunikasjon</i>	Bilvei frem til parkeringsplass med ca. 100 plasser. Turvei inn i området som overgår i turstier. God tilgjengelighet. Offentlig kommunikasjon: Busstilbud fra Bergen busstasjon; linje 5 til Åsane terminal eller 6 til Lønborglien. Stoppested: Hellebakken. Reisetid: ca. 17 min (info hentet fra www.skyss.no).
Egnet bruk	<i>Vurdering av hvilke aktiviteter området egner seg for</i>	<input checked="" type="checkbox"/> Turgåing <input checked="" type="checkbox"/> Sykling <input checked="" type="checkbox"/> Bading <input checked="" type="checkbox"/> Klatring <input checked="" type="checkbox"/> Båtutfart <input checked="" type="checkbox"/> Fiske <input checked="" type="checkbox"/> Lek, rekreasjon <input checked="" type="checkbox"/> Telting annet [klikk her for å skrive] _____
Eksisterende tilrettelegging	<i>Tilretteleggings-tiltak i området før planperioden inkl (tilrettelegging for funksjonshemmede</i>	Området har skjellsand, 4 badebøyer, 3 stupebrett, utendørs barnebadebasseng, klatrevegg, bord/benker, grillplasser, bålpanner, stor betongkai, informasjonstavle, liten trebrygge, stort toalett med omkleddingsrom, utendørs dusj, og redningssett (Tryg-bøye).
Annet	<i>Andre relevante forhold</i>	Områdeverdi for friluftsliv: Viktig friluftsområde (fra regional undersøkelse gjort i 2008).

2. Behov for tiltak i planperioden

nr	Tiltak	Beskrivelse	Utføres av/ Ansvar	Gjennom- føres år	Kostnad
1	Bygninger	Oppruste toalettbygg for allmennheten	BOF	2017	700 000
2	Strandrydding	Rydde strandområde(ne)	BOF	Årlig	50 000
3	Renovasjon	Renovasjonsordning	BOF	Årlig	350 000
4	Grusing og grøfting	Diverse grusing og grøfting	BOF	3 av 5 år	30 000
5	Muring	Oppruste gråsteinsmurer	BOF	2018	300 000
6	Skjellsand	Legge ut skjellsand	BOF	2018	10 000
7	Skog- og vegetasjonsrensk	Rydde skog og/eller renske vegetasjon	BOF	2019	20 000
8	Skjellsand	Legge ut skjellsand	BOF	2020	10 000
9	Skog- og vegetasjonsrensk	Rydde skog og/eller renske vegetasjon	BOF	2021	20 000
	Total kostnad				1 490 000

Når kategorien «Gjennomføres år» er utfylt med «3 av 5 år» blir kategorien «Kostnad» utfylt med den totale summen for alle 3 årene. I dette tilfellet tilsvarer kostnaden 30 000 tre ganger på 5 år = 10 000 pr. år.

Når kategorien «Gjennomføres år» er utfylt med «Årlig» blir kategorien «Kostnad» utfylt med den totale summen for alle 5 årene. I dette tilfellet tilsvarer kostnaden 50 000 på 5 år = 10 000 pr. år.

Når kategorien «Gjennomføres år» er utfylt med «Årlig» blir kategorien «Kostnad» utfylt med den totale summen for alle 5 årene. I dette tilfellet tilsvarer kostnaden 350 000 på 5 år = 70 000 pr. år.

**Tiltak som kan gjøre det enda mer attraktivt å bruke området
(tiltak ut over ovennevnte/ tiltak på lang sikt)**

[klikk her for å skrive]

Fotografier



Bilde 1: Oversiktsbilde av Helleneset friluftsområde med høyblokkene i bakgrunnen.



Bilde 2: Badeliv med den langgrunne, barnevennlige sandstranden midt i bildet. Betongkaaien på høyre side og stupebrett og oppholdsareal på venstre siden.



Bilde 3: Kontorbygg til Bergen og Omland Friluftsråd (BOF) med garasje i kjelleren.



Bilde 4: Badebasseng som fylles med vann på varme dager. Bord/benk, redningssett og stupebrett i bakgrunnen.

DEL 3:

Oppsummering

1. Prioritering av tiltak i statlig sikra friluftslivsområder i Bergen kommune 2017 – 21

Område (navn)	Tiltak nr	Tiltak	Kostnad	Utføres av	Prioritet	Merknad
Helleneset	1	Bygninger	700 000	BOF	1	
Helleneset	3	Renovasjon	70 000	BOF	2	
Øvre Hellen	2	Skog- og vegetasjonsrensk	20 000	BOF	3	
Gullbotn	1, 2	Grusing og grøfting	20 000	BOF	4	
Sandholna	2	Muring	200 000	BOF	5	
Helleneset	5	Muring	300 000	BOF	6	
Sandholna	3	Tursti / -vei	75 000	BOF	7	
Godvik	2, 4	Skjellsand	20 000	BOF	8	
Toppesanden	2	Grusing og grøfting	30 000	BOF	9	
Helleneset	6, 8	Skjellsand	20 000	BOF	10	
Sandviksbatteriet	1	Grusing og grøfting	30 000	BOF	11	
Tømmervågen	2	Grusing og grøfting	30 000	BOF	12	
Garnes	5	Skog- og vegetasjonsrensk	20 000	BOF	13	

Sandholna	4	Skog- og vegetasjonsrensk	100 000	BOF	14	
Våganeset	1	Strandrydding	50 000	BOF	15	
Total kostnad i planperiode:			1 685 000			