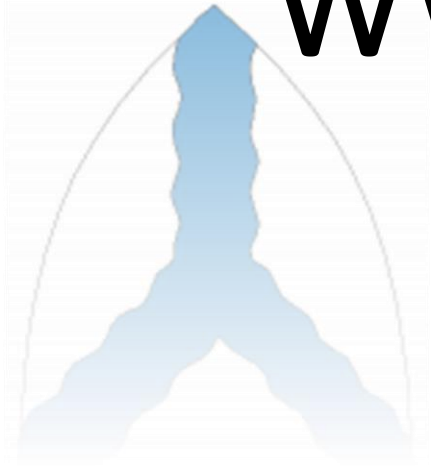




[WWW.KOMMUNEKART.COM](http://WWW.KOMMUNEKART.COM)

RETTLEIAR



# KART

Kvinnherad kommune har kartdata lett tilgjengeleg på alle plattformer for innbyggjarane gjennom karttenester frå Norkart.

- Applikasjon for mobil og nettbrett: *Kommunekart*
  - [Google Play](#)
  - [AppStore](#)
- Nettside : [kommunekart.com](http://kommunekart.com) (fungerar i dei fleste nettlesarane)

I Kommunekart finn ein mellom anna arealplanar, bygg, vegar, VA og eigedomsgrenser.


I denne rettleiaren vil ein få hjelp til å finne fram i kartet (nettsida), samt korleis ein kan nytte ulike funksjonar, som til dømes skrive ut situasjonskart over eigedom.

Skriv inn nettsadresse

<https://kommunekart.com/>

Velg kommune

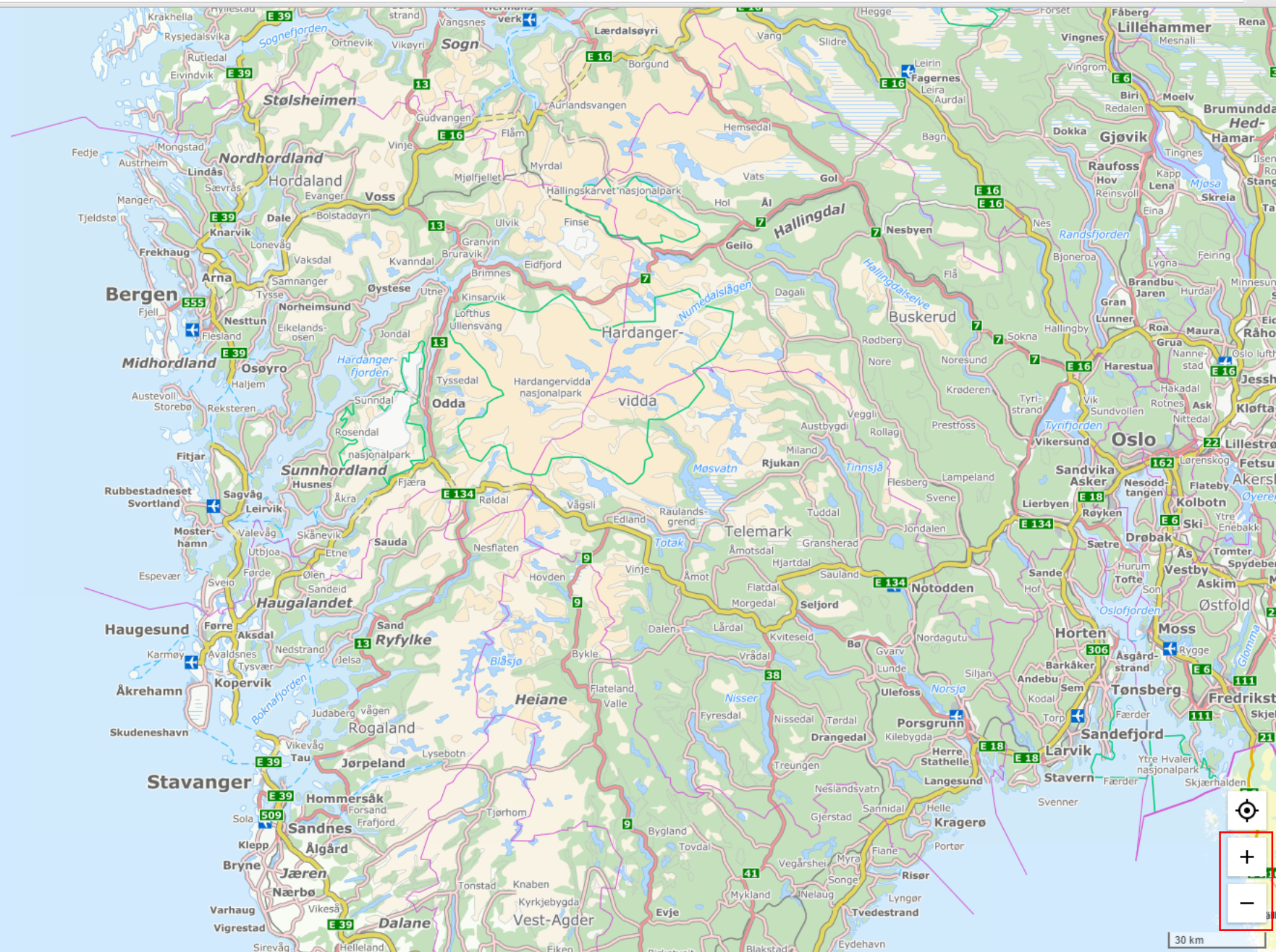
Søk etter adresse, sted eller eiendom.

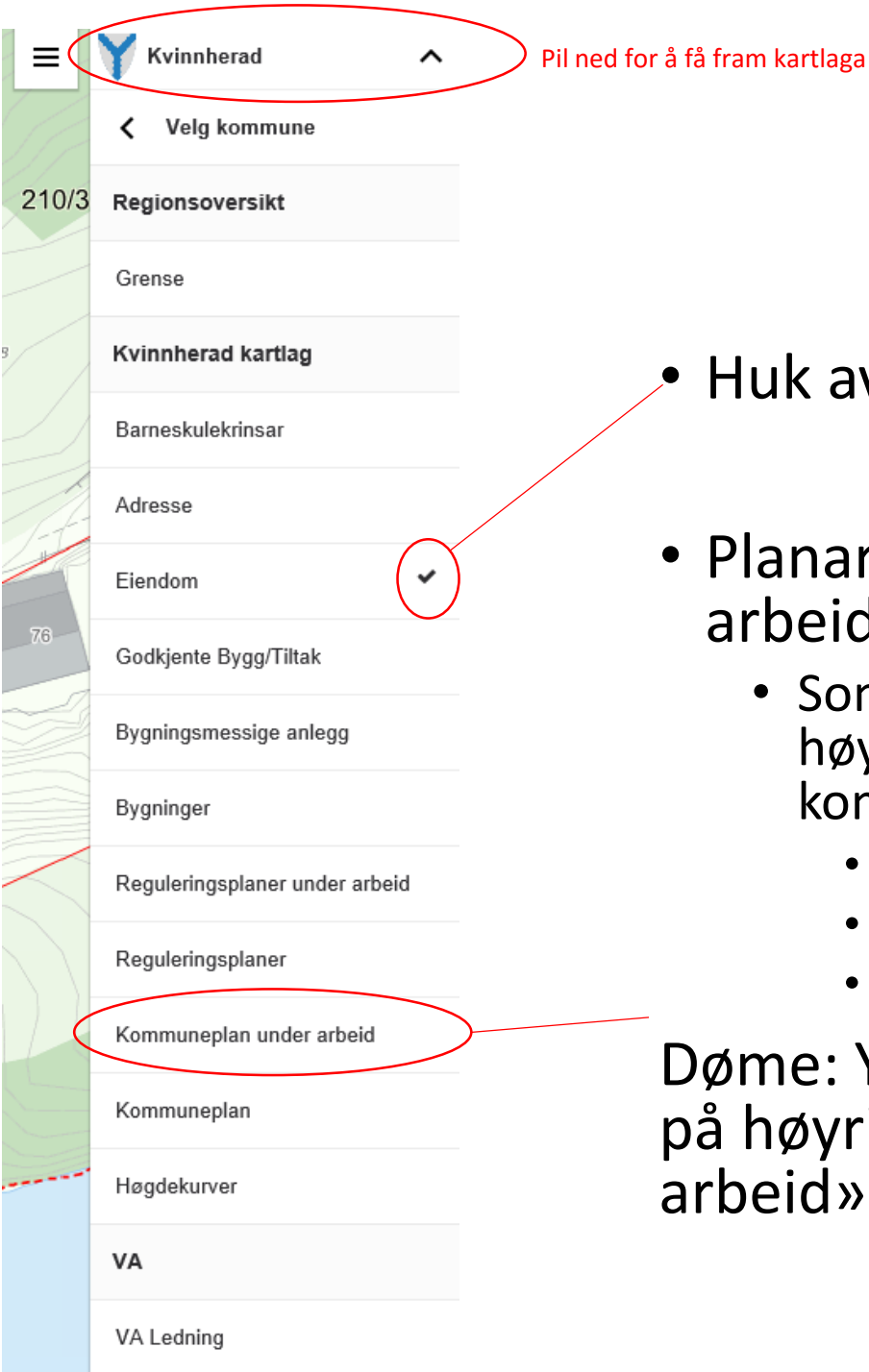


Her kan du enten velja kommune ved å klikke på pil ned (a) eller ein kan skrive inn eigeidom, adresse eller stadnamn (b).

Ein kan zoome seg inn og ut i kartet ved å dobbeltrykke i kartet, rulle på hjulet eller bruke + og – teiknet nede i høgre hjørne.

Ved å halde venstreknappen på musa inne og bevege musa, bevege ein kartet rundt. Slepp venstreknappen for å sleppe kartet.





# Val av kartlag

- Huk av dei kartlaga ein ynskjer å teikne i kartet
- Planar under arbeid er ikkje juridisk bindande, men arbeidet med ny plan er i gong.
  - Somme planar er ute på høyring. Kva planar som er ute på høyring blir informert om på heimesida til Kvinnherad kommune og i planregisteret
    - [Reguleringsplanar](#)
    - [Kommuneplanar](#)
    - [WebPlan](#)

Døme: Ynskjer ein å studere kommuneplanen som er ute på høyring, hukar ein av for «Kommuneplan under arbeid» og kartlaget kjem automatisk opp i kartvindauga.



Kart **Flyfoto** Hybrid

🔗 Del

📊 Målinger

🖨️ Skriv ut

🔗 Påtegning

📍 Ruteplanlegger

❓ Hjelp

📄 Om

Her kan ein velja mellom grunnkart, flyfoto og hybrid

Del kart ✕

<https://kommunekart.com/klient/Fonnak> ✕

📘 📧 🐦 📧

Ein kan dele kartutsnittet (inkludert eigenskapar og påteikningar) på mellom anna e-post.

✕

🔗

📊

172,3 m  
Klikk for å fortsette måling.

Ved hjelp av funksjonen «Målinger» kan ein måle avstand og areal på kartet.

✕

🔗

📊

🎨 Velg farge

🟢	🔴	🔵
⬛	⬜	🟡
🟡	🟠	🟣
🟦	🟩	

📍

🔗

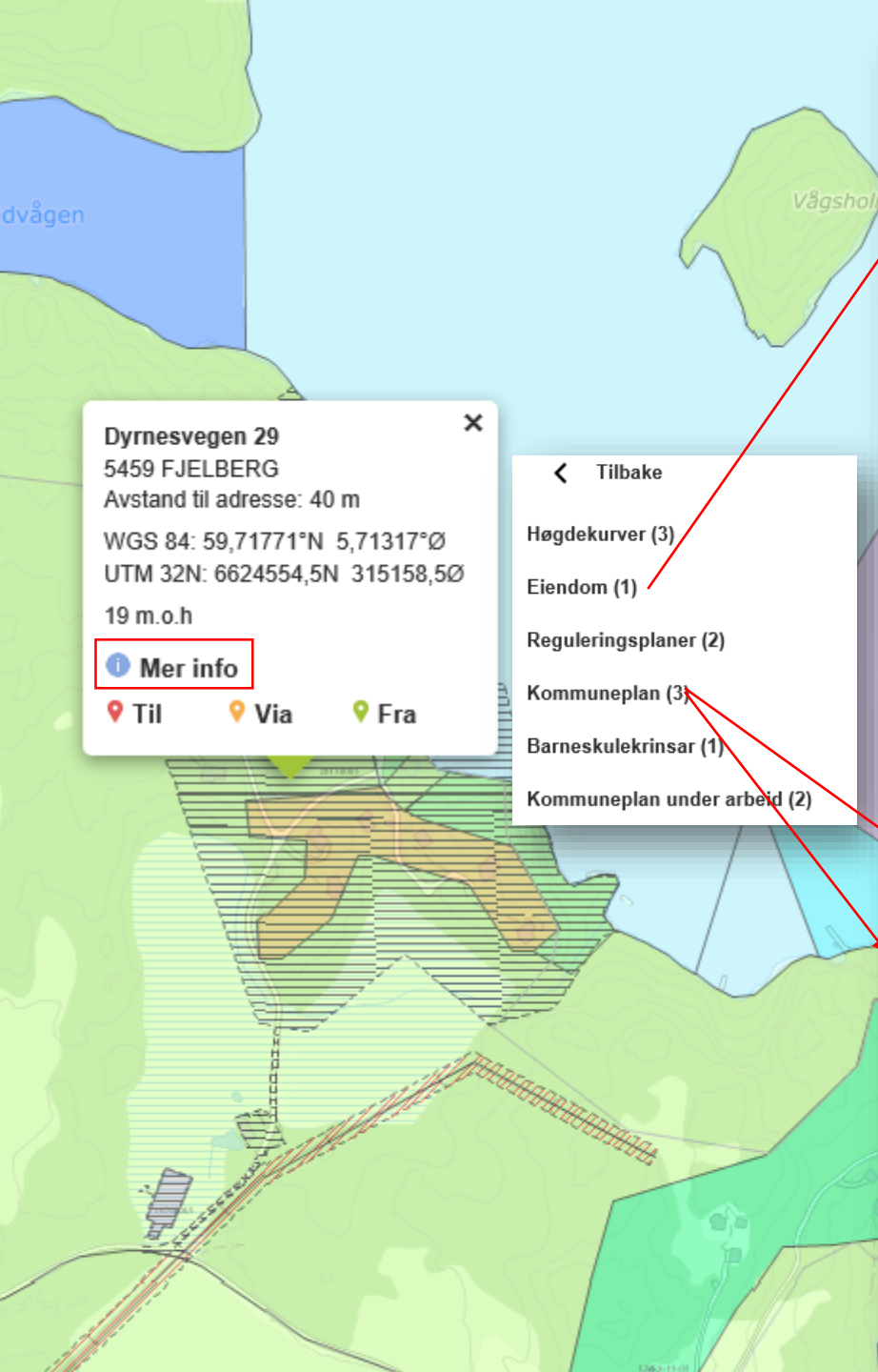
🗑️

Ein kan teikne inn linjer, former og tekst i kartet.



# Informasjon

- Ved å klikke i kartet, får ein moglegheit til å hente fram meir informasjon.
  - I fyrste ruta får ein mellom anna opp adresse, koordinatar. Meir val får ein opp om ein klikkar på «**Mer info**».
  - «**Mer info**»: Her får ein opp informasjon om dei ulike kartlaga som er tilgjengelege. Det er ulik kva informasjon ein får dei ulike plassar.
  - «**Eiendom**»: «**Vis matrikkelinformasjon**» sender ein vidare til Statens kartverk si side og her kan ein hente informasjon knytt til eigedom.
  - Planar: Ved å klikke seg inn på dei ulike planane, får ein moglegheit å velje mellom «**Kommuneplan**»/«**Reguleringsplan**», som gjer informasjon om kva planen heiter og statusar, og «**Arealbruksområde**»/«**Arealformålsområde**» der ein får informasjon om kva føremål det er regulert til . Ved å klikke «**Vis i planregisteret**» får ein meir informasjon om planen, mellom anna føresegner, plankart, vedtak, mindre endringar og dispensasjonar.



**Dyrnesvegen 29**  
5459 FJELBERG  
Avstand til adresse: 40 m  
WGS 84: 59,71771°N 5,71317°Ø  
UTM 32N: 6624554,5N 315158,5Ø  
19 m.o.h

[Mer info](#)

[Til](#) [Via](#) [Fra](#)

- Tilbake
- Høgdekurver (3)
- Eiendom (1)
- Reguleringsplaner (2)
- Kommuneplan (3)
- Barneskulekrinsar (1)
- Kommuneplan under arbeid (2)

- Tilbake
- Høgdekurver (3)
- Eiendom (1)
- Eiendom**
- Kommune: Kvinnerad
- Gnr: 226
- Bnr: 2
- Fnr: 0
- Areal: 182 462 m<sup>2</sup>
- [Vis matrikkelinformasjon](#)
- Vis i kart
- Reguleringsplaner (2)
- Kommuneplan (3)
- Barneskulekrinsar (1)
- Kommuneplan under arbeid (2)

- Tilbake
- Høgdekurver (3)
- Eiendom (1)
- Reguleringsplaner (2)
- Kommuneplan (3)
- Kommuneplan**
- Planidentifikasjon: 20080001
- Plannavn: Kommunedelplan for Halsnøy-området 2008 - 2017
- Plantype: Kommunedelplan
- Planbestemmelse: Med bestemmelser som egen tekst
- Planstatus: Endelig vedtatt arealplan
- Lovreferanse: PBL 1985 eller før
- [Vis i planregisteret](#)
- Vis i kart
- Restriksjonsområde
- Arealbruksområde

- Tilbake
- Høgdekurver (3)
- Eiendom (1)
- Reguleringsplaner (2)
- Kommuneplan (3)
- Kommuneplan
- Restriksjonsområde
- Arealbruksområde
- Planidentifikasjon: 20080001
- Arealbrukstatus: Nåværende
- Arealbruk: LNF-område
- [Vis i planregisteret](#)
- Vis i kart
- Barneskulekrinsar (1)
- Kommuneplan under arbeid (2)

**Se eiendom**  
Eiendomsinformasjon  
1224-226/2 Gjerde

**Eiendomsinformasjon (1)**

Type	Grunnseidom	Areal/Oppsett areal	336 077,6
Kommune	1224 Kvinnerad	Arealmerkad	Noen fiktive linjer Hjelpelinje vannkant Hjelpelinje vegkant
Glådnr	226	Grunnforurensing	Nei
Bruksnr	2	Tinglyst	Ja
Festnr		Seksjonert	Nei
Seksjonsnr		Har festegrunner	Ja
Bruksnavn	Gjerde	Punktbeste	Nei
Koordinater	315074.85 6624351.78 (32632)	Bekreftet grunnboksutskrift	Bestill
Kulturminne	Rosstrins-aktivitetsområde - Automatisk fredet	Grunnboksinformasjon	Vis

**Adresser (1)**

Adresse	Postnummerområde	Tilleggsnavn	Grunnkrets	Kirkesogn	Valgkrets	Bruksenheter med adresse
Nesjavegen 161	5459 Fjelberg		Borgundøy	Fjelberg Og Eid	Halsnøy	

**Bygninger (9)**

Byggingsnummer	Type	Status	Safak	Fredet	Næringsgruppe	Bygningsending
174480038	241 - Hus for dyr/landbr.lager/silo	Tatt i bruk	Ja	Nei		
174480443	241 - Hus for dyr/landbr.lager/silo	Tatt i bruk	Nei	Nei		
174480451	241 - Hus for dyr/landbr.lager/silo	Tatt i bruk	Ja	Nei		
174480478	241 - Hus for dyr/landbr.lager/silo	Tatt i bruk	Nei	Nei		
174480486	241 - Hus for dyr/landbr.lager/silo	Tatt i bruk	Nei	Nei		
174484732	183 - Naust båthus sjøbu	Tatt i bruk	Nei	Nei	Annet som ikke er næring	
22802224	241 - Hus for dyr/landbr.lager/silo	Tatt i bruk	Nei	Nei	Jordbruk, skogbruk og fiske	
300217691	241 - Hus for dyr/landbr.lager/silo	Meldingssak bitak fullført	Nei	Nei	Jordbruk, skogbruk og fiske	
9660771	113 - Våningshus	Tatt i bruk	Nei	Nei	Bolig	

**Teiger (5)**

Type	Koordinater	Teigareal	Merknad
Eiendomsteig	5.70142725 59.70888929 (4326)	143 422,1	Noen fiktive linjer, Hjelpelinje vannkant
Eiendomsteig	5.71186383 59.71585852 (4326)	182 462,4	Noen fiktive linjer, Hjelpelinje vannkant, Hjelpelinje vegkant
Eiendomsteig	5.71008295 59.71586819 (4326)	4 106,5	Hjelpelinje vegkant
Teig med flere matrikkelenheter	5.7042532 59.70239543 (4326)	11 124,7	Hjelpelinje vannkant
Eiendomsteig	5.70595124 59.71593892 (4326)	6 086,6	Hjelpelinje vannkant, Hjelpelinje vegkant

**GIS/LINE WebPlan** Kvinnerad kommune

Søk Planinformasjon Hjelp

Gjeldende plankart

**Hovedopplysninger**

Nasjonal arealplanid	1224_20080001
Administrativ enhet	1224
Planident	20080001
Lovreferanse	Plan- og bygningstloven av 1985 eller før
Plannavn	Kommunedelplan for Halsnøy-området 2008 - 2017
Type	Kommunedelplan
Status	Endelig vedtatt arealplan
Ikrafttredelsesdato	25.09.2008
Vertikalnivå	På grunnen/vannoverflaten
Bestemmelser	Med bestemmelser som egen tekst
Myndighet	Kommunestyret

**Plandokumenter**

Vedtaksdokumenter	Dokumenttype	Dokument	Beskrivelse
	Vedtaksdokumenter	20080001 vedtak 25.09.2008.pdf	Kommunestyret sitt vedtak m/saksframstilling
	Bestemmelser	20080001 planforklaring, føresegner, retningslinjer.pdf	
	Vedtaksdokumenter	20080001 vedtak 18.12.2008.pdf	Tilleggsvedtak i kommunestyret
Andre dokumenter	Kart	20080001 plankart.pdf	Plankart i M 1:20.000
	Vedtaksdokumenter	20080001_Forienga_bandlegging.pdf	Vedtaksdokument om forlenging av Hillesnacken og Sæbe-Gjerdsvågen fram til 2016

# Teiknforklaring – omsynssone

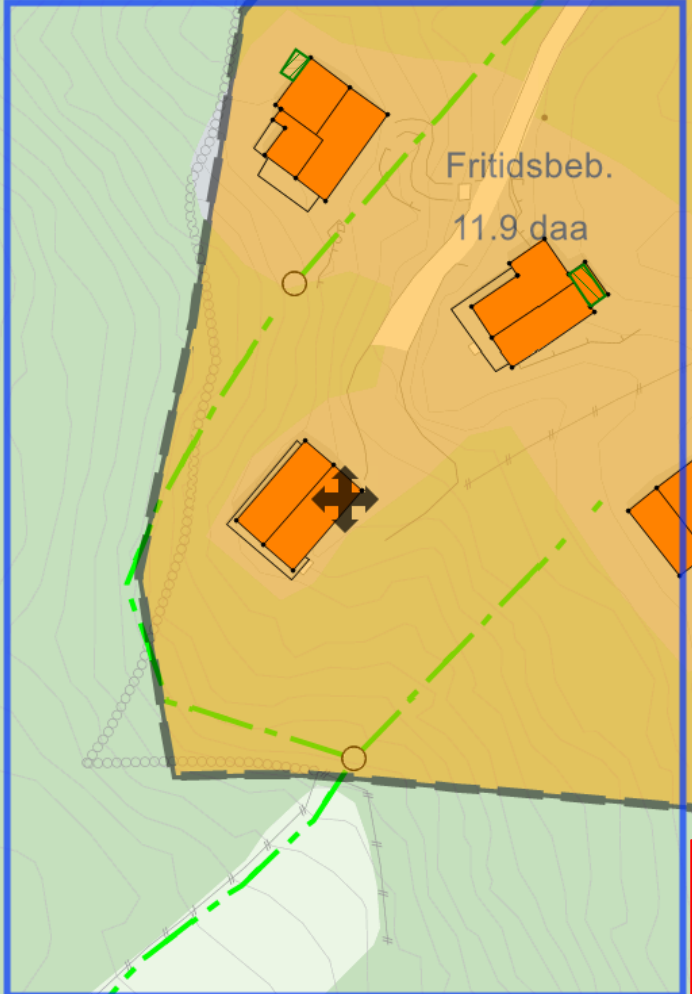
- Gjennom «Mer Info» får ein forklaring på arealføremålet i plan. Men det manglar forklaring på mange av elementa i kartet.
- Per dags dato er det ikkje mogleg å få opp teiknforklaring i kommunekart. Dette kjem i løpet av desember 2016, men foreløpig får ein ikkje teiknforklaring.
- Ved å skrive ut kartutsnittet, kjem teiknforklaring på side 2.



# Lagre og skrive ut kartutsnitt

- Somme gonger ynskjer ein å lagre eit spesifikt kartutsnitt, og eventuelt skrive det ut.
- I kommunekart kan ein skrive ut kartutsnitt med påteikningar og eigenskapar ein har haka av.
- Dersom kartet skal nyttast i søknader eller liknader, må rutenettet vera på.
- Fyrst blir det generert ein PDF der teiknforklaringa kjem på side 2. PDFen lagrar ein lokalt om ein ynskjer å ta vare på kartet. Deretter kan ein skrive ut fila om det er naudsynt.

- Kart
- Flyfoto
- Hybrid
- Del
- Målinger
- Skriv ut
- Påtegning
- Ruteplanlegger
- Hjelp
- Om



Skriv inn tittel

Storleik og retning

Målestokk

«Lag pdf» genererer kartutsnittet

Rektangelet kan flyttast i kartet for å få det utsnittet ein ynskjer

### Lag pdf

Tittel  
Kartutsnitt

Velg arkstørrelse  
A4 Stående

Velg målestokk  
1 : 500

Vis rutenett i utskrift

Lag pdf

Ferdig!

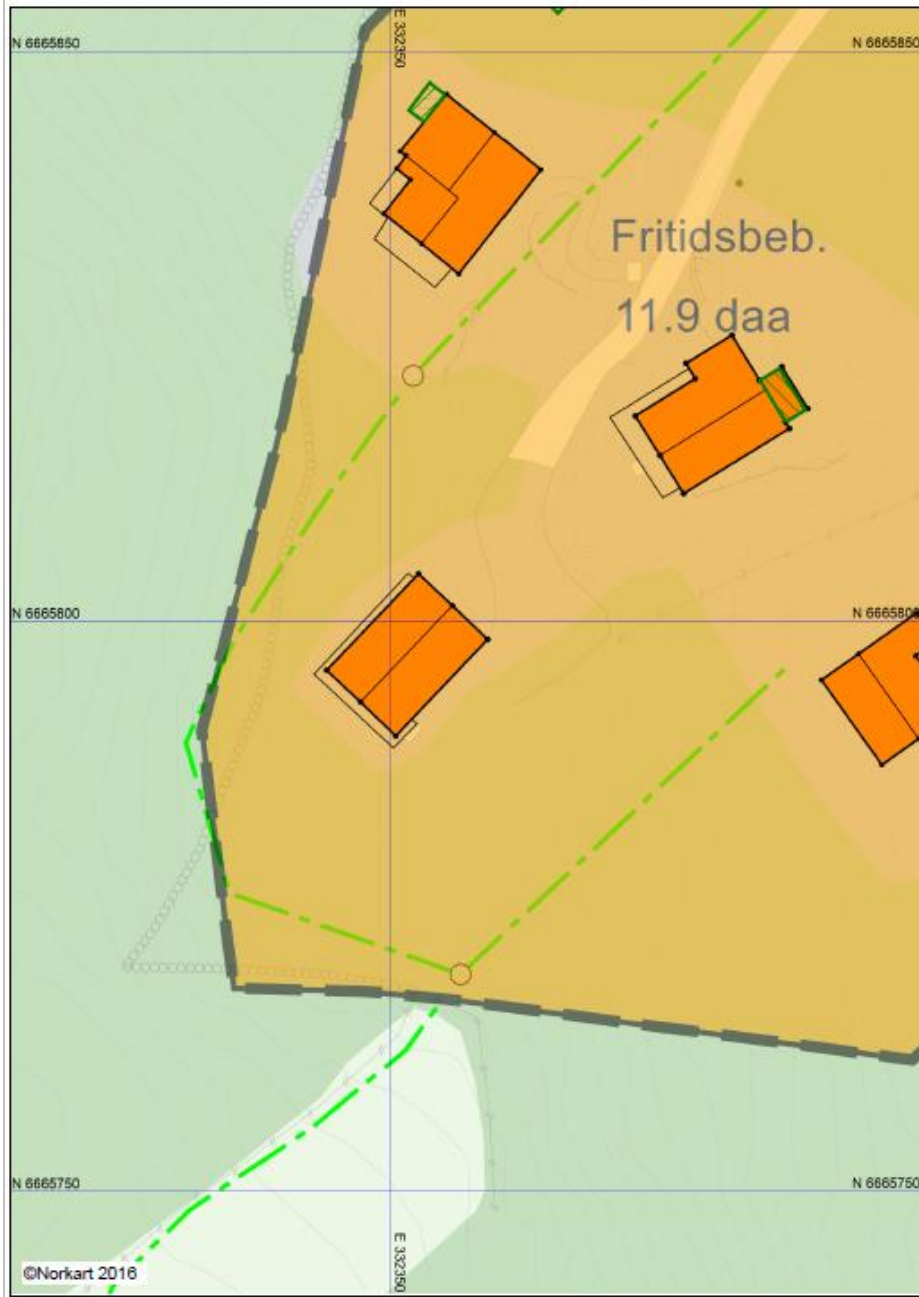


Last ned fil

# Kartutsnitt

Dato: 30.09.2016

Målestokk: 1:500



## Tegnforklaring

- Ledningsnett VA**
  - Spillvannsledning
  - Vannledning
  - Kum
- Reguleringsplan/Bebyggelsesplan PBL 1985**
  - Område for fritidsbebyggelse
  - Felles avkjørsel
  - Felles parkeringsplass
  - Felles lekeareal for barn
- Matrikkel Tiltak (Avgjørelser i enkeltsaker)**
  - Godkj. Nybygg
  - Godkj. Tilbygg
  - Godkj. Påbygg
  - Omriss Tiltak
  - Godkj. Nyb./Tilb./Påb.
  - Uspes. Tiltak
- Bygninger**
  - Bygningsdelelinje
  - Bygning - Boligbygg
  - Bygning - Andre bygg
  - Annen bygning
  - Bygning punkt
  - Takriss
  - Takoverbygg
  - Takoverbygg kant
  - Trapp inntil bygg, kant
  - Veranda
  - Bygningslinje
  - Taksprang
  - Mønelinje
  - Låvebru



**Ta kontakt om spørsmål**

**Lukka til!**