

DEL 1:

# Forvaltningsplan for statlig sikra friluftslivsområder Fjell kommune for 2017 – 21



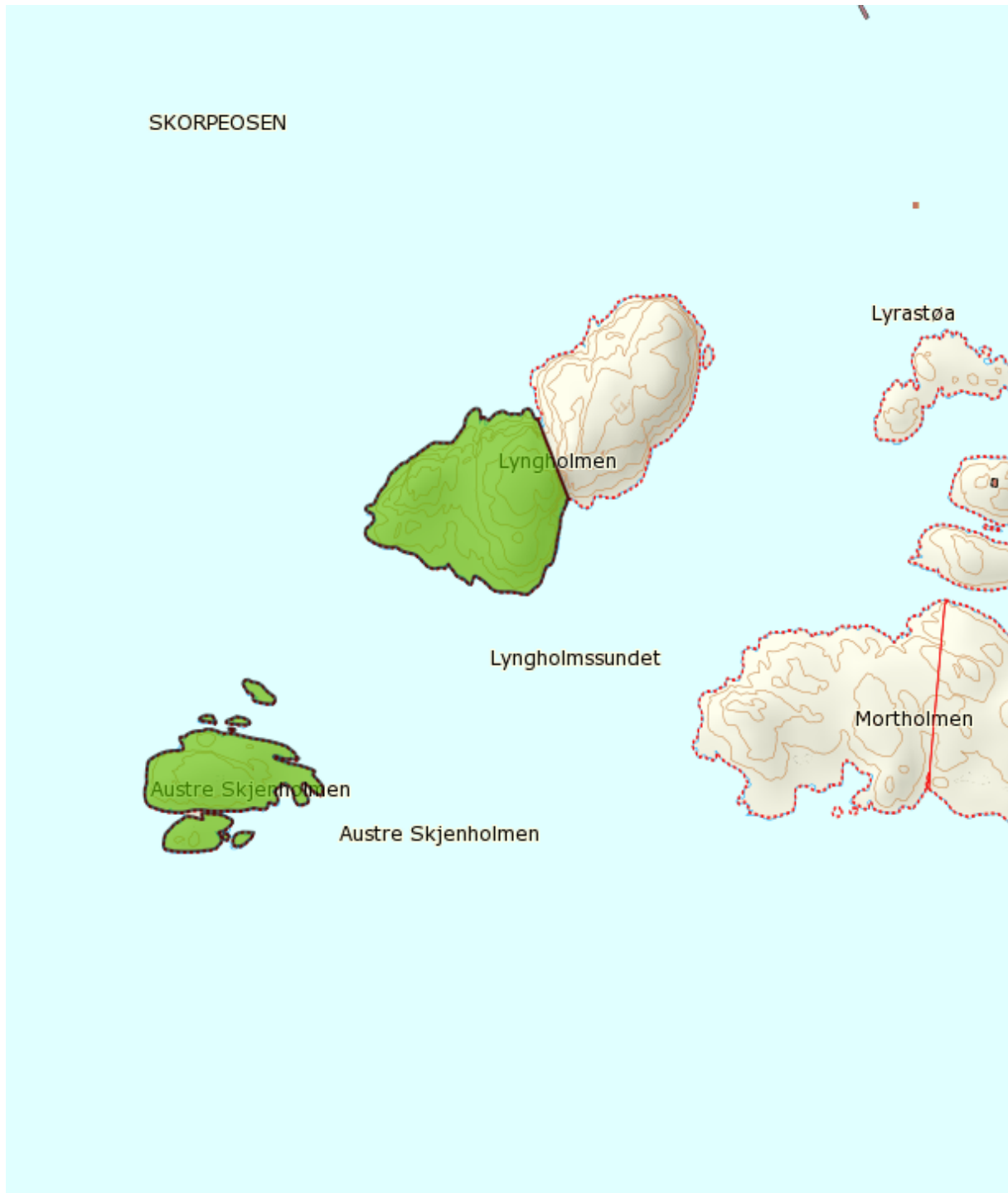
## Fakta om kommunen pr 01.01.2016

Antall innbyggere	Ant innbyggere per km <sup>2</sup>	Antall statlig sikra friluftslivsområder (BOF-områder)	Andre friluftslivs-områder (antall BOF-områder)
24870	168	18	0

DEL 2:




















# Forvaltningsplan

Fjell kommune: Inste Senholmen og Vestre Lyngholmen







# Linje-, område- og punktforklaring for kartsymbol på forrige side


- Kart kan ekstraheres fra nettsiden [bof.avinet.no](http://bof.avinet.no)

Friluftselement - punkt	
	Aktivitetsflate
	Baderampe
	Fortøyningsbøye
	Enkelt overbygg
	Hus/naust kystled
	Informasjonstavle
	Kai/brygge
	Parkeringsplass
	Strandfjære
	Stupebrett
	Toalett
	Turboks
	Annet
	Andre bygg
	Skiltpunkt
	Rasteplass
	Bro
	Badebøye
	Fortøyningsbolter

Friluftselement - linje	
	Tursti
	Turvei
	Bilvei
	Skiløype

Friluftselement - områder	
	Friluftsområder

# 1. Områdebeskrivelse/status

Gnr/ Bnr	FS-nummer naturbase.no	Sikrings form	Sikret år	Areal (da)	Grunneier	Forvaltning og drift	Nærområde?
14/ 145	BOF000313	<input checked="" type="checkbox"/> Erverv <input type="checkbox"/> Avtale	1977	25	<input type="checkbox"/> Stat <input checked="" type="checkbox"/> Kommune/ friluftsråd <input type="checkbox"/> Privat	BOF	<input type="checkbox"/> Ja <input checked="" type="checkbox"/> Nei
<b>Kommentarer</b>		[klikk her for å skrive]					

	<b>forklaring</b>	<b>beskrivelse</b>
<b>Naturgrunnlag</b>	<i>Kort om flora og fauna, landskap, naturtype, evt rødlistearter etc</i>	Område bestående av svaberg.  Registrerte naturtyper i/ nær området: Senholmen-Lyngholmen, område med større taeskoeforekomst – viktig. Ingen registrerte rødlistarter i / nær området.
<b>Kulturminner</b>	<i>Kort om evt kulturminner i området og hensyn til disse</i>	Ingen registrerte kulturminner i området.
<b>Bygninger</b>	<i>Nevn evt bygninger på området og omtal kort bruken av og ansvaret for disse</i>	Ingen bygninger på området.
<b>Adkomst/kommunikasjon</b>	<i>Adkomst til området, tilgjengelighet og offentlig kommunikasjon</i>	Adkomst med båt til uthavn. Middels tilgjengelighet.
<b>Egnet bruk</b>	<i>Vurdering av hvilke aktiviteter området egner seg for</i>	<input type="checkbox"/> Turgåing <input type="checkbox"/> Sykling <input checked="" type="checkbox"/> Bading <input type="checkbox"/> Klatring <input checked="" type="checkbox"/> Båtutfart <input type="checkbox"/> Fiske <input type="checkbox"/> Lek, rekreasjon <input type="checkbox"/> Teltning annet [ <a href="#">klikk her for å skrive</a> ] _____
<b>Eksisterende tilrettelegging</b>	<i>Tilretteleggings-tiltak i området før planperioden inkl (tilrettelegging for funksjonshemmede</i>	Området har fortøyningsbolter.
<b>Annet</b>	<i>Andre relevante forhold</i>	Områdeverdi for friluftsliv: Svært viktig friluftsområde (fra regional undersøkelse gjort i 2008).



# Fotografier

DEL 3:

# Oppsummering

## 1. Prioritering av tiltak i statlig sikra friluftslivsområder i Fjell kommune 2017 – 21

Område (navn)	Tiltak nr	Tiltak	Kostnad	Utføres av	Prioritet	Merknad
Hissøyna	3	Bygning	600 000	BOF	1	
Geitvika	4	Markbearbeiding	300 000	BOF	2	
Kårtveitpollen	2	Renovasjon	125 000	BOF	3	
Kårtveitpollen	4	Bygning	200 000	BOF	4	
Kårtveitpollen	5	Annen tilrettelegging	250 000	BOF	5	
Hissøyna	1	Strandrydding	50 000	BOF	6	
Geitvika	7	Annen tilrettelegging	20 000	BOF	7	
Geitvika	6	Parkering	400 000	BOF	8	
Lønøy	2	Bygning	600 000	BOF	9	
Geitvika	8	Annen tilrettelegging	40 000	BOF	10	
Geitvika	5	Tursti / -vei	100 000	BOF	11	
Kårtveitpollen	6	Annen tilrettelegging	80 000	BOF	12	
Geitvika	1	Strandrydding	50 000	BOF	13	
Kårtveitpollen	8	Markbearbeiding	100 000	BOF	14	
Bamane	1	Strandrydding	10 000	BOF	15	
<b>Total kostnad i planperiode:</b>			<b>2 925 000</b>			