

DEL 1:

Forvaltningsplan for statlig sikra friluftslivsområder Tysnes kommune for 2017 – 21



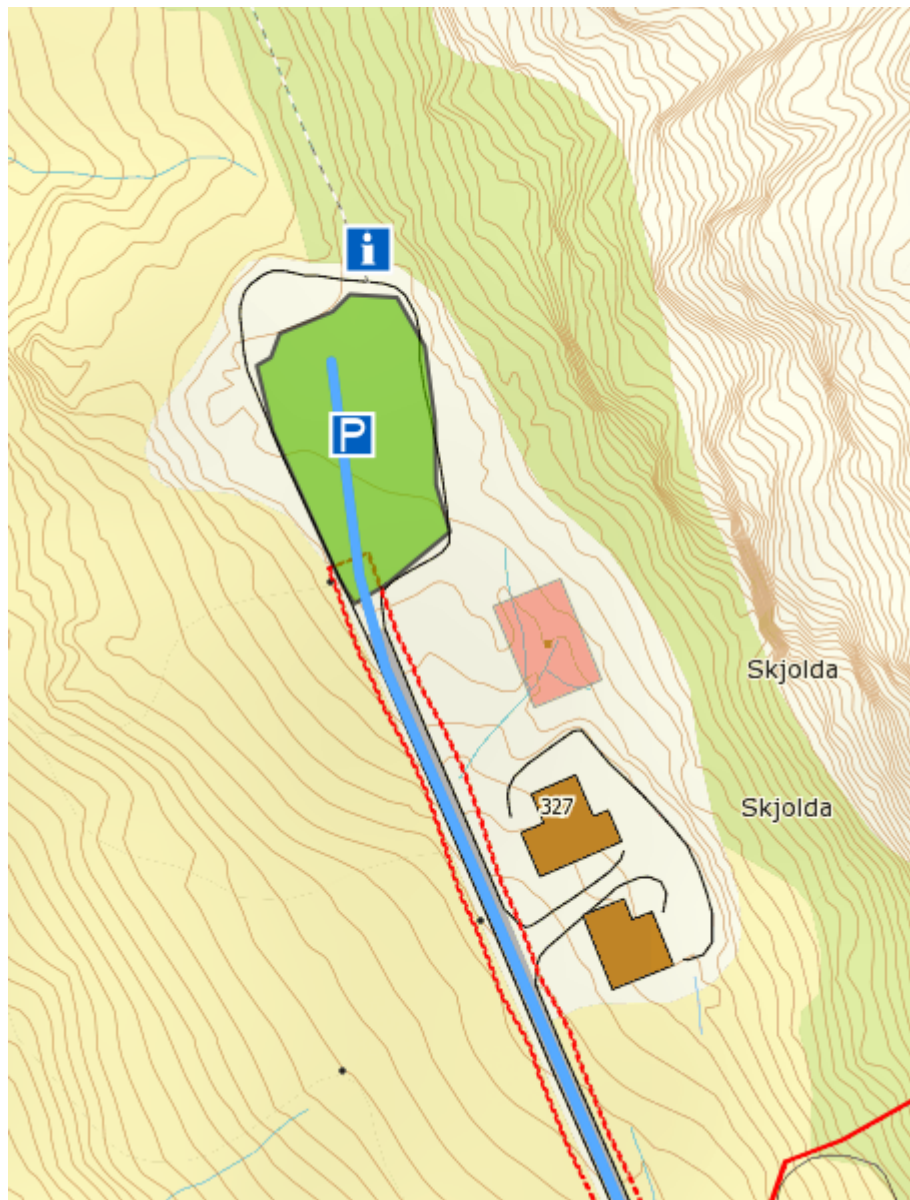
Fakta om kommunen pr 01.01.2016

Antall innbyggere	Ant innbyggere per km ²	Antall statlig sikra friluftslivsområder (BOF-områder)	Andre friluftslivs-områder (antall BOF-områder)
2797	11	1	11

DEL 2:

























Forvaltningsplan

Tysnes kommune: Solheimsdalen



Linje-, område- og punktforklaring for kartsymbol på forrige side

- Kart kan ekstraheres fra nettsiden bof.avinet.no

Friluftselement - punkt	
	Aktivitetsflate
	Baderampe
	Fortøyningsbøye
	Enkelt overbygg
	Hus/naust kystled
	Informasjonstavle
	Kai/brygge
	Parkeringsplass
	Strandfjære
	Stupebrett
	Toalett
	Turboks
	Annet
	Andre bygg
	Skiltpunkt
	Rasteplass
	Bro
	Badebøye
	Fortøyningsbolter
Friluftselement - linje	
	Tursti
	Turvei
	Bilvei
	Skiløype
Friluftselement - områder	
	Friluftsområder

1. Områdebeskrivelse/status

Gnr/ Bnr	FS-nummer naturbase.no	Sikrings form	Sikret år	Areal (da)	Grunneier	Forvaltning og drift	Nærområde?
144/1	BOF000706	<input type="checkbox"/> Erverv <input checked="" type="checkbox"/> Avtale		1	<input type="checkbox"/> Stat <input type="checkbox"/> Kommune/ friluftsråd <input checked="" type="checkbox"/> Privat	BOF	<input type="checkbox"/> Ja <input checked="" type="checkbox"/> Nei
Kommentarer		[klikk her for å skrive]					

	forklaring	beskrivelse
Naturgrunnlag	<i>Kort om flora og fauna, landskap, naturtype, evt rødlistearter etc</i>	Område bestående av en gruset parkeringsplass. Ingen registrerte naturtyper eller rødlistearter i / nær området.
Kulturminner	<i>Kort om evt kulturminner i området og hensyn til disse</i>	Ingen registrerte kulturminner på området.
Bygninger	<i>Nevn evt bygninger på området og omtal kort bruken av og ansvaret for disse</i>	Ingen bygninger på området.
Adkomst/kommunikasjon	<i>Adkomst til området, tilgjengelighet og offentlig kommunikasjon</i>	Bilvei frem til parkeringsplass. Middels tilgjengelighet.
Egnet bruk	<i>Vurdering av hvilke aktiviteter området egner seg for</i>	<input type="checkbox"/> Turgåing <input type="checkbox"/> Sykling <input type="checkbox"/> Bading <input type="checkbox"/> Klatring <input type="checkbox"/> Båtturfart <input type="checkbox"/> Fiske <input type="checkbox"/> Lek, rekreasjon <input type="checkbox"/> Telting annet <u>parkeringsplass</u> _____
Eksisterende tilrettelegging	<i>Tilretteleggings-tiltak i området før planperioden inkl (tilrettelegging for funksjonshemmede</i>	Området har informasjonstavle og parkeringsplass.
Annet	<i>Andre relevante forhold</i>	Områdeverdi for friluftsliv: Svært viktig friluftsområde (fra regional undersøkelse gjort i 2008).

Fotografier



Bilde 1: Oversiktsbilde over Solheimsdalen friluftsområde.

