

DEL 1:

Forvaltningsplan for statlig sikra friluftslivsområder Fjell kommune for 2017 – 21



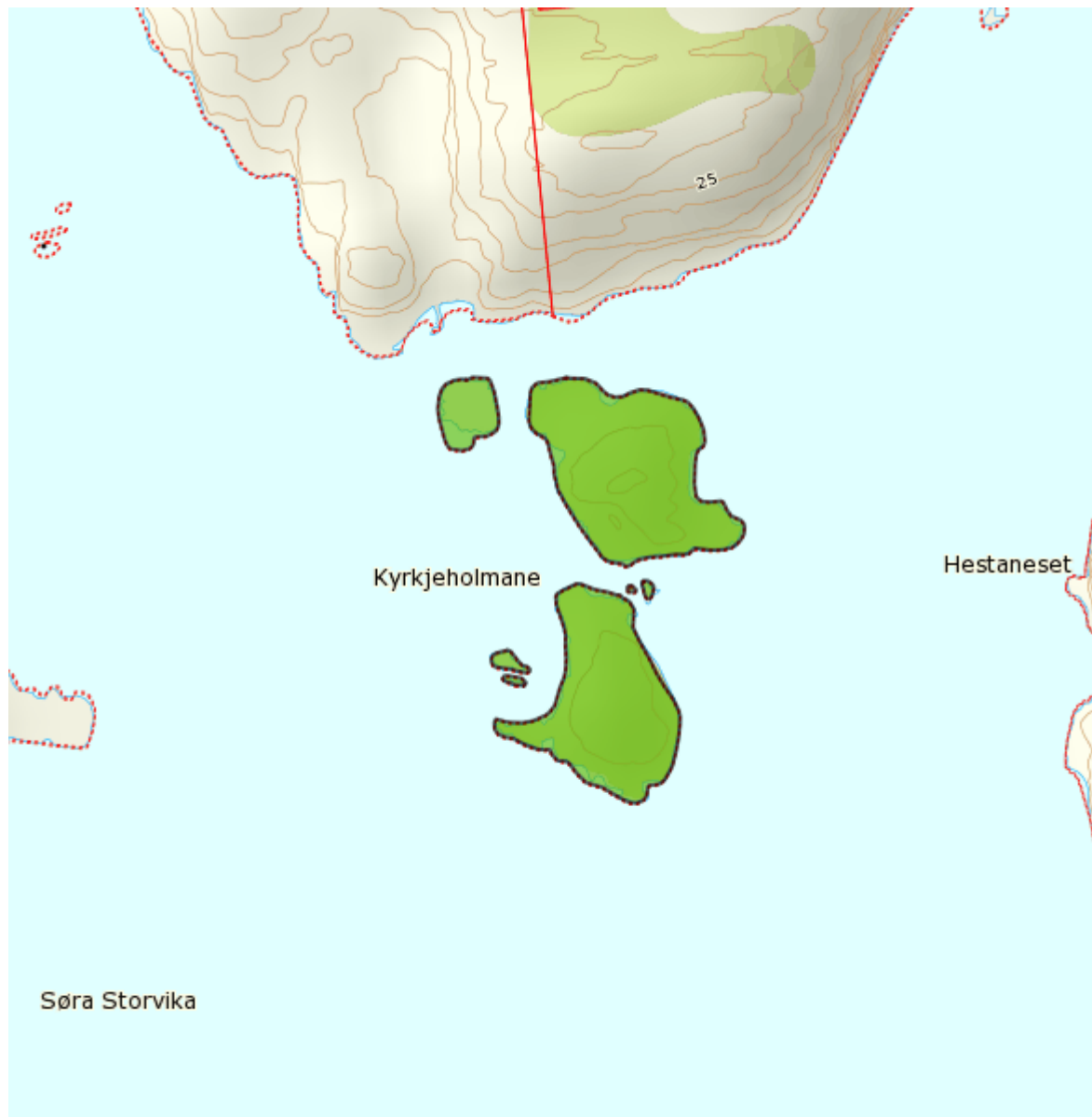
Fakta om kommunen pr 01.01.2016

Antall innbyggere	Ant innbyggere per km ²	Antall statlig sikra friluftslivsområder (BOF-områder)	Andre friluftslivs-områder (antall BOF-områder)
24870	168	18	0

DEL 2:

























Forvaltningsplan

Fjell kommune: Langøyholmane



Linje-, område- og punktforklaring for kartsymbol på forrige side

- Kart kan ekstraheres fra nettsiden bof.avinet.no

Friluftselement - punkt	
	Aktivitetsflate
	Baderampe
	Fortøyningsbøye
	Enkelt overbygg
	Hus/naust kystled
	Informasjonstavle
	Kai/brygge
	Parkeringsplass
	Strandfjære
	Stupebrett
	Toalett
	Turboks
	Annet
	Andre bygg
	Skiltpunkt
	Rasteplass
	Bro
	Badebøye
	Fortøyningsbolter
Friluftselement - linje	
	Tursti
	Turvei
	Bilvei
	Skiløype
Friluftselement - områder	
	Friluftsområder

1. Områdebeskrivelse/status

Gnr/ Bnr	FS-nummer naturbase.no	Sikrings form	Sikret år	Areal (da)	Grunneier	Forvaltning og drift	Nærområde?
16/4	BOF000302	<input checked="" type="checkbox"/> Erverv <input type="checkbox"/> Avtale	1969	6	<input type="checkbox"/> Stat <input checked="" type="checkbox"/> Kommune/ friluftsråd <input type="checkbox"/> Privat	BOF	<input checked="" type="checkbox"/> Ja <input type="checkbox"/> Nei
Kommentarer		[klikk her for å skrive]					

	forklaring	beskrivelse
Naturgrunnlag	<i>Kort om flora og fauna, landskap, naturtype, evt rødlistearter etc</i>	Område bestående av svaberg, skogområder med blandingsløvskog / barskog, buskas, mose og lyng. Ingen registrerte naturtyper eller rødlistarter i/ nær området.
Kulturminner	<i>Kort om evt kulturminner i området og hensyn til disse</i>	Ingen registrerte kulturminner i området.
Bygninger	<i>Nevn evt bygninger på området og omtal kort bruken av og ansvaret for disse</i>	Ingen bygninger på området.
Adkomst/kommunikasjon	<i>Adkomst til området, tilgjengelighet og offentlig kommunikasjon</i>	Adkomst med båt til uthavn. Middels tilgjengelighet.
Egnet bruk	<i>Vurdering av hvilke aktiviteter området egner seg for</i>	<input type="checkbox"/> Turgåing <input type="checkbox"/> Sykling <input checked="" type="checkbox"/> Bading <input type="checkbox"/> Klatring <input checked="" type="checkbox"/> Båtutfart <input type="checkbox"/> Fiske <input type="checkbox"/> Lek, rekreasjon <input type="checkbox"/> Telting annet [klikk her for å skrive] _____
Eksisterende tilrettelegging	<i>Tilretteleggings-tiltak i området før planperioden inkl (tilrettelegging for funksjonshemmede</i>	Området har fortøyningsbolter.
Annet	<i>Andre relevante forhold</i>	Områdeverdi for friluftsliv: Svært viktig friluftsområde (fra regional undersøkelse gjort i 2008).

Fotografier



Bilde 1: Oversiktsbilde av Langøyholmane friluftsområde.

DEL 3:

Oppsummering

1. Prioritering av tiltak i statlig sikra friluftslivsområder i 2017 – 21

Område (navn)	Tiltak nr	Tiltak	Kostnad	Utføres av	Prioritet	Merknad
Hissøyna	3	Bygning	600 000	BOF	1	
Geitvika	4	Markbearbeiding	300 000	BOF	2	
Kårtveitpollen	2	Renovasjon	125 000	BOF	3	
Kårtveitpollen	4	Bygning	200 000	BOF	4	
Kårtveitpollen	5	Annen tilrettelegging	250 000	BOF	5	
Hissøyna	1	Strandrydding	50 000	BOF	6	
Geitvika	7	Annen tilrettelegging	20 000	BOF	7	
Geitvika	6	Parkering	400 000	BOF	8	
Lønøy	2	Bygning	600 000	BOF	9	
Geitvika	8	Annen tilrettelegging	40 000	BOF	10	
Geitvika	5	Tursti / -vei	100 000	BOF	11	
Kårtveitpollen	6	Annen tilrettelegging	80 000	BOF	12	
Geitvika	1	Strandrydding	50 000	BOF	13	
Kårtveitpollen	8	Markbearbeiding	100 000	BOF	14	
Bamane	1	Strandrydding	10 000	BOF	15	
Total kostnad i planperiode:			2 925 000			