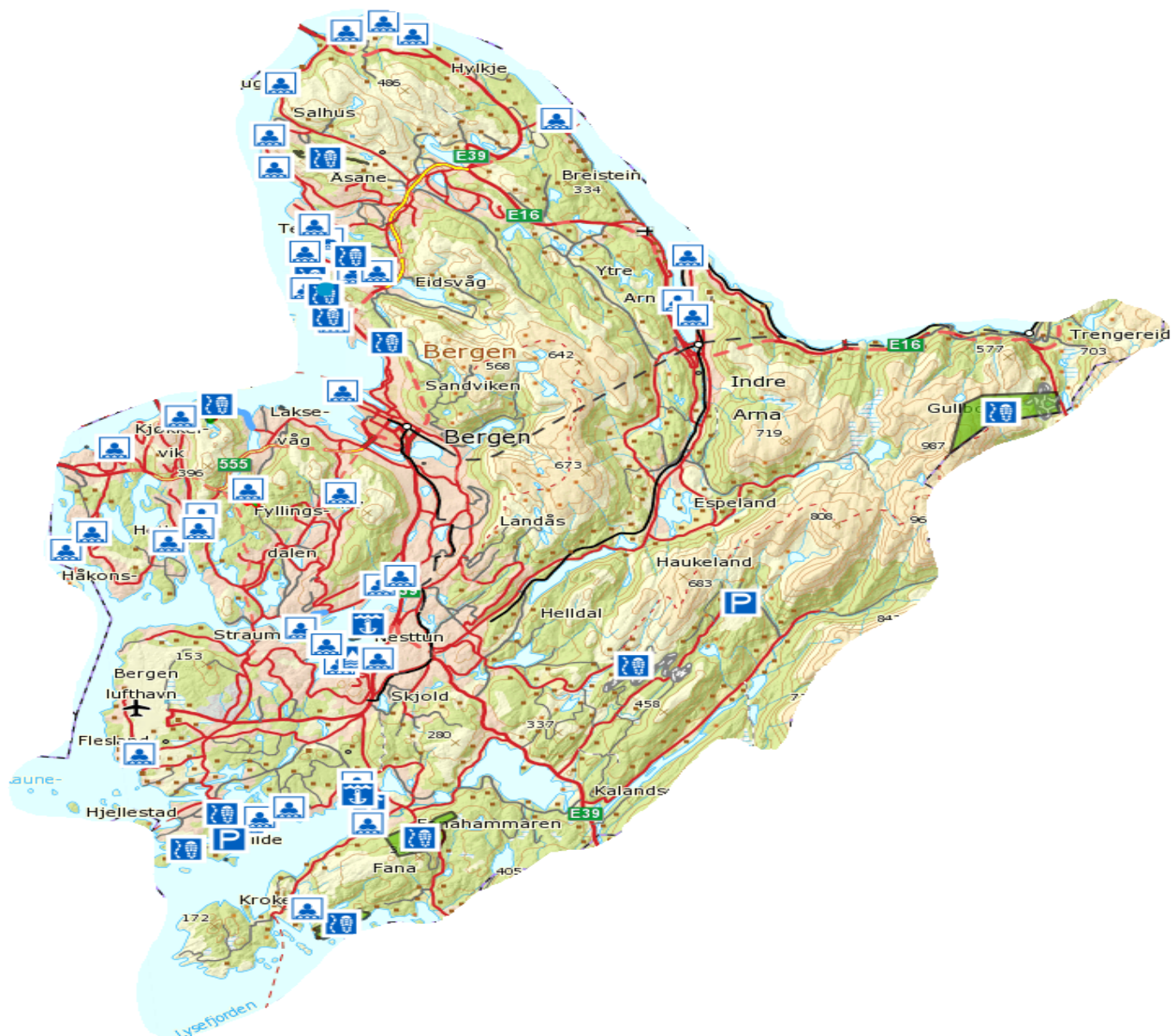


DEL 1:

Forvaltningsplan for statlig sikra friluftslivsområder Bergen kommune for 2017 – 21



Fakta om kommunen pr 01.01.2016

Antall innbyggere	Ant innbyggere per km2	Antall statlig sikra friluftslivsområder (BOF-områder)	Andre friluftslivs-områder (antall BOF-områder)
277391	595	27	24

DEL 2:




















Forvaltningsplan





Bergen kommune: Breistein




Linje-, område- og punktforklaring for kartsymbol på forrige side

- Kart kan ekstraheres fra nettsiden bof.avinet.no

Friluftselement - punkt	
	Aktivitetsflate
	Baderampe
	Fortøyningsbøye
	Enkelt overbygg
	Hus/naust kystled
	Informasjonstavle
	Kai/brygge
	Parkeringsplass
	Strandfjære
	Stupebrett
	Toalett
	Turboks
	Annet
	Andre bygg
	Skiltpunkt
	Rasteplass
	Bro
	Badebøye
	Fortøyningsbolter

Friluftselement - linje	
	Tursti
	Turvei
	Bilvei
	Skiløype

Friluftselement - områder	
	Friluftsområder

1. Områdebeskrivelse/status

Gnr/ Bnr	FS-nummer naturbase.no	Sikrings form	Sikret år	Areal (da)	Grunneier	Forvaltning og drift	Nærområde?
170/ 188, 352	BOF000205	<input checked="" type="checkbox"/> Erverv <input type="checkbox"/> Avtale	1962	3	<input type="checkbox"/> Stat <input checked="" type="checkbox"/> Kommune/ friluftsråd <input type="checkbox"/> Privat	BOF	<input checked="" type="checkbox"/> Ja <input type="checkbox"/> Nei
Kommentarer		[klikk her for å skrive]					

	forklaring	beskrivelse
Naturgrunnlag	<i>Kort om flora og fauna, landskap, naturtype, evt rødlistearter etc</i>	Område bestående av åpent gressbakland, svaberg, skogområder med blandingsløvskog og noen bartrær. Ingen registrerte naturtyper eller rødlistearter i / nær området.
Kulturminner	<i>Kort om evt kulturminner i området og hensyn til disse</i>	Ingen registrerte kulturminner i området.
Bygninger	<i>Nevn evt bygninger på området og omtal kort bruken av og ansvaret for disse</i>	På området fins et naust, som er privateid, men ikke skilt ut i matrikkelen.
Adkomst/kommunikasjon	<i>Adkomst til området, tilgjengelighet og offentlig kommunikasjon</i>	Gruset turvei inn i området fra bostadområde. Middels tilgjengelighet. Offentlig kommunikasjon: Busstilbud fra Olav Kyrres gate; linje 3, 4, eller 39 til Åsane terminal, overgang ved Åsane terminal til linje 37 til Breistein. Stoppested: Vollande. Reisetid: ca. 40 min (info hentet fra www.skyss.no).
Egnet bruk	<i>Vurdering av hvilke aktiviteter området egner seg for</i>	<input type="checkbox"/> Turgåing <input type="checkbox"/> Sykling <input checked="" type="checkbox"/> Bading <input type="checkbox"/> Klatring <input type="checkbox"/> Båtutfart <input type="checkbox"/> Fiske <input checked="" type="checkbox"/> Lek, rekreasjon <input type="checkbox"/> Telting annet [klikk her for å skrive] _____
Eksisterende tilrettelegging	<i>Tilretteleggings-tiltak i området før planperioden inkl (tilrettelegging for funksjonshemmede</i>	Området har grillplass, stupebrett, skilt (friluftsområde) og redningssett (Tryg-bøye).
Annet	<i>Andre relevante forhold</i>	Områdeverdi for friluftsliv: Ikke verdisatt friluftsområde (fra regional undersøkelse gjort i 2008).

2. Behov for tiltak i planperioden

nr	Tiltak	Beskrivelse	Utføres av/ Ansvar	Gjennom- føres år	Kostnad
1	Strandrydding	Rydde strandområde(ne)	BOF	Årlig	50 000
2	Grusing og grøfting	Diverse grusing og grøfting	BOF	2019	10 000
3	Skog- og vegetasjonsrensk	Rydde skog og/eller renske vegetasjon	BOF	2020	20 000
	Total kostnad				80 000

Når kategorien «Gjennomføres år» er utfylt med «Årlig» blir kategorien «Kostnad» utfylt med den totale summen for alle 5 årene. I dette tilfellet tilsvarer kostnaden 50 000 på 5 år = 10 000 pr. år.

**Tiltak som kan gjøre det enda mer attraktivt å bruke området
(tiltak ut over ovennevnte/ tiltak på lang sikt)**

[klikk her for å skrive]

Fotografier



Bilde 1: Oversiktsbilde av Breistein friluftsområde med stor gressflate egnet for lek og telting.



Bilde 2: Utsikt mot fjorden.



Bilde 3: Stupebrett.



Bilde 4: Adkomst fra hovedvei over på tursti / turvei.

Oppsummering

1. Prioritering av tiltak i statlig sikra friluftslivsområder i Bergen kommune 2017 – 21

Område (navn)	Tiltak nr	Tiltak	Kostnad	Utføres av	Prioritet	Merknad
Helleneset	1	Bygninger	700 000	BOF	1	
Helleneset	3	Renovasjon	70 000	BOF	2	
Øvre Hellen	2	Skog- og vegetasjonsrensk	20 000	BOF	3	
Gullbotn	1, 2	Grusing og grøfting	20 000	BOF	4	
Sandholna	2	Muring	200 000	BOF	5	
Helleneset	5	Muring	300 000	BOF	6	
Sandholna	3	Tursti / -vei	75 000	BOF	7	
Godvik	2, 4	Skjellsand	20 000	BOF	8	
Toppesanden	2	Grusing og grøfting	30 000	BOF	9	
Helleneset	6, 8	Skjellsand	20 000	BOF	10	
Sandviksbatteriet	1	Grusing og grøfting	30 000	BOF	11	
Tømmervågen	2	Grusing og grøfting	30 000	BOF	12	
Garnes	5	Skog- og vegetasjonsrensk	20 000	BOF	13	
Sandholna	4	Skog- og vegetasjonsrensk	100 000	BOF	14	
Våganeset	1	Strandrydding	50 000	BOF	15	
Total kostnad i planperiode:			1 685 000			

