

DEL 1:

Forvaltningsplan for statlig sikra friluftslivsområder Askøy kommune for 2017 – 21



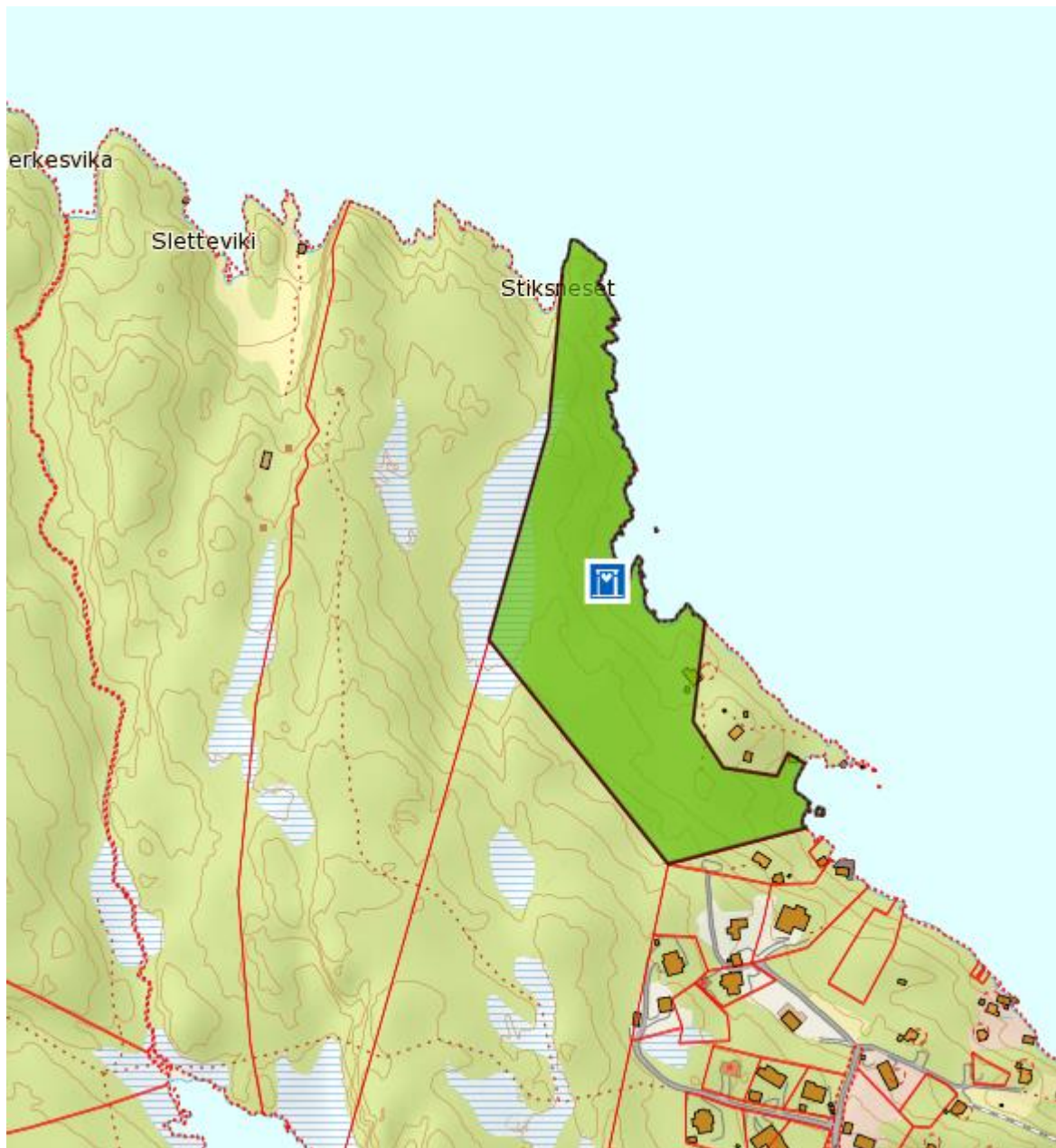
Fakta om kommunen pr 01.01.2016

Antall innbyggere	Ant innbyggere per km ²	Antall statlig sikra friluftslivsområder (BOF-områder)	Andre friluftslivs-områder (antall BOF-områder)
28380	281	22	1

DEL 2:

























Forvaltningsplan

Askøy kommune: Stien



Linje-, område- og punktforklaring for kartsymbol på forrige side

- Kart kan ekstraheres fra nettsiden bof.avinet.no

Friluftselement - punkt	
	Aktivitetsflate
	Baderampe
	Fortøyningsbøye
	Enkelt overbygg
	Hus/naust kystled
	Informasjonstavle
	Kai/brygge
	Parkeringsplass
	Strandfjære
	Stupebrett
	Toalett
	Turboks
	Annet
	Andre bygg
	Skiltpunkt
	Rasteplass
	Bro
	Badebøye
	Fortøyningsbolter
Friluftselement - linje	
	Tursti
	Turvei
	Bilvei
	Skiløype
Friluftselement - områder	
	Friluftsområder

1. Områdebeskrivelse/status

Gnr/ Bnr	FS-nummer naturbase.no	Sikrings form	Sikret år	Areal (da)	Grunneier	Forvaltning og drift	Nærområde?
24/ 128	BOF000012	<input checked="" type="checkbox"/> Erverv <input type="checkbox"/> Avtale		37	<input type="checkbox"/> Stat <input checked="" type="checkbox"/> Kommune/ friluftsråd <input type="checkbox"/> Privat	BOF	<input checked="" type="checkbox"/> Ja <input type="checkbox"/> Nei
Kommentarer		[klikk her for å skrive]					

	forklaring	beskrivelse
Naturgrunnlag	<i>Kort om flora og fauna, landskap, naturtype, evt rødlistearter etc</i>	Område bestående av svaberg, barnevennlige badeviker og skogområder med primært barskog og noe blandingsløvskog. Rødlistearter i / nær området: Svartbak - ansvarsart.
Kulturminner	<i>Kort om evt kulturminner i området og hensyn til disse</i>	Ingen registrerte kulturminner i området.
Bygninger	<i>Nevn evt bygninger på området og omtal kort bruken av og ansvaret for disse</i>	I friluftsområdet fins toalett. Brukes av allmennheten. Ansvarlig instans: BOF.
Adkomst/kommunikasjon	<i>Adkomst til området, tilgjengelighet og offentlig kommunikasjon</i>	Vanskelig adkomst fra land, bedre adkomst med båt. Dårlig tilgjengelighet. Ingen offentlig kommunikasjon tilgjengelig.
Egnet bruk	<i>Vurdering av hvilke aktiviteter området egner seg for</i>	<input checked="" type="checkbox"/> Turgåing <input type="checkbox"/> Sykling <input checked="" type="checkbox"/> Bading <input type="checkbox"/> Klatring <input checked="" type="checkbox"/> Båtturfart <input type="checkbox"/> Fiske <input type="checkbox"/> Lek, rekreasjon <input type="checkbox"/> Teltning annet [klikk her for å skrive] _____
Eksisterende tilrettelegging	<i>Tilretteleggings-tiltak i området før planperioden inkl (tilrettelegging for funksjonshemmede</i>	Området har toalett, skilt (friluftsområde) og redningssett (Tryg-bøye).
Annet	<i>Andre relevante forhold</i>	Områdeverdi for friluftsliv: Registrert friluftsområde (fra regional undersøkelse gjort i 2008).

2. Behov for tiltak i planperioden

nr	Tiltak	Beskrivelse	Utføres av/ Ansvar	Gjennomføres år	Kostnad
1	Strandrydding	Rydde strandområde(ne)	BOF	Årlig	50 000
2	Skog- og vegetasjonsrensk	Rydde skog og/eller renske vegetasjon	BOF	2019	20 000
	Total kostnad				70 000

Tiltak som kan gjøre det enda mer attraktivt å bruke området (tiltak ut over ovennevnte/ tiltak på lang sikt)

Lage ordentlig tilkomst inn i området (tursti / -vei).

Fotografier



Bilde 1: Oversiktsbilde av Stien friluftsområde. Mye granskog i området.



Bilde 2: Oversikt av strandfjærer. Midt i bildet står skilt (friluftsområde) m/ redningssett.



Bilde 3: Toalettbygget står midt i bildet.



Bilde 4: Det er mye vegetasjon som bør tas ned for å åpne opp området.

Oppsummering

1. Prioritering av tiltak i statlig sikra friluftslivsområder i Askøy kommune kommune 2017 – 21

Område (navn)	Tiltak nr	Tiltak	Kostnad	Utføres av	Prioritet	Merknad
Kollevåg	5	Flerbruksflate	200 000	BOF	1	
Kollevåg	7	Tursti / -vei	60 000	BOF	2	
Solnes	3, 5	Skjellsand	20 000	BOF	3	
Solnes	4	Skog- og vegetasjonsrensk	20 000	BOF	4	
Stien	2	Skog- og vegetasjonsrensk	20 000	BOF	5	
Kollevåg	3	Renovasjonsordning - Frilufshuset	175 000	BOF	6	
Haabsøy	3	Skog- og vegetasjonsrensk	20 000	BOF	7	
Færøy	1	Strandrydding	50 000	BOF	8	
Kollevåg	4	Renovasjonsordning - Vestrevågen	175 000	BOF	9	
Store Børøy	1	Strandrydding	10 000	BOF	10	
Solnes	2	Grusing og grøfting	50 000	BOF	11	
Skorpo m.m.	1	Strandrydding	50 000	BOF	12	
Sjursvika	5	Markbearbeing	100 000	BOF	13	
Sjursvika	7	Tursti / -vei	200 000	BOF	14	
Solnes	1	Strandrydding	50 000	BOF	15	
Total kostnad i planperiode:			1 200 000			