

AsKøe 11.007

Lyngvik

1918 - 1972

Sotra Sorenskr
dagbok nr. 259/72

635,- B. O. Friluftsråd

S K J Ö T E.

570
+amm. 5.-
216500

Underskrevne Arnold Nilsen, födt 2/4 1901, skjöter og overdrar herved til Bergen og Omland Friluftsråd, Bergen, min eiendom

gnr. 3 bnr. 64 Lyngvik av Hop i Askøy.

Eiendommen er på ca. 14 dekar med ca. 220 meter strandlinje og innbefatter to små utenfor liggende skjær, Gullskjær.

Eiendommen er skylddelt ved skyldskifte den 23/2 1918, tgl. 7/3-1918.

Salgssummen utgjör:

kr. 55.000,- femtifem tusen kroner 0/100 som er oppgjort mellom partene.

Eiendommen overtas av kjøper i foreliggende stand med tilliggende rettigheter og forpliktelser, fri for heftelser.

Bergen, den 15. jan. 1972.

Arnold Nilsen

Arnold Nilsen

Tiltres av underskrevne ektefelle:

Laura Nilsen födt 308-07

Bergen, den 15. jan. 1972.

Vi bekrefter herved at dette skjöte er underskrevet i vårt nærvær og at underskriverne er over 21 år.

Per-Henrik Larsen

Arnold Nilsen



Dok. nr. 259 1972 dagbokført ved
Sotra Sorenskriverembete 17 JAN. 1972

Innført i grunnbok
Avskrift i skjøtebok A. nr. 102 pantebok B. nr. ~~102~~
Tinglysingsgebyr kr. 60,- betalt.
Mulige heftelser vil bli anmerket mot lovbestemt gebyr

Anmerkes:

1. Skyldsetning over bnr. 64 "Lyngvik" av gnr. 3 Hop, utsk. fra bnr. 2, skyld tilrest 35 øre, med bestem. om veier m.v., tgl. 13.3.1918.
- 1 b. Skyldsetninger over fraskilte parseller med bestem. om veier m.v. Fra hovedbruket.
2. Skyldsetninger over utsk. parseller med bestem. om beite og veier m.v... Dok. ang. grenser, gjerder og vei.

13. MRS. 1918

1 jul 229^a

fol. 212^b

nytt 13/10 - 68
skatte 9/4 - 66

Skylddelingsforretning.

2 mtskutte
parceller
tidligere
til A. C. C. C. C.
J. J. J. J. J.

Bnr. 64

Aar 1918 den 23 februar avholdt undertegnede av lensmanden opnævnte

mænd skylddelingsforretning over gaarden Glop
gnbr. 3 bnr. 2 av skyld mark 328 i Askøy
herred, tilhørende Kils Andersen

i anledning av, at der er solgt 1 parcel av gaarden til J. Jureseth og C. Kilsen.

Mændsopnevnelser vedlægges. Av mændene har alle

avlagt ed som skjønsmænd.

Ved forretningen møtte: 1) Begge kjøperne og selgeren.

Mændene valgte til formand Daniel Fluge

Over de del av gaarden, som er fraskilt, meddeles her følgende

grænsebeskrivelse: 2) ..

Grænsen for parcellen begynder ved
sjøen i det såkaldte gyvikenesk og gaard
saa mot vest ca 8 meter til x i berg, videre
samme retning 71.90 m. til x, videre samme
n. 40.10 m. til x i berg saa kanten av et
braastlag, videre samme n. ved til foken av
samme, som følges mot nord til en myrflak

1) Hvis nogen av de i forretningen interesserte parter eller naboer ikke møter, maa det i forretningen opplyses, om det er godtgjort, at varsel er gitt dem, eller for naboers vedkommende, om det er fundet unødvendig at varsle dem (skylddelingslovens §§ 2 og 8).
2) Se skylddelingslovens §§ 3 og 8. Grænserne mot naboeiendomme blir ikke at beskrive, dersom disses eiere ikke er tilstede og samtykker i beskrivelsen. Skal mændene efter parternes forlangende utføre delingen i marken i forbindelse med skylddelingen (lovens § 7), maa grænsebeskrivelsen tillike indeholde det fornødne herom.

hvor det sættes x i en begrundelse. Der hvor der
er en sænkning i bræddelaget gaaer linjen i
samme retning som bræddelagets forløb
paa begge sider af sænkningen. Fra sidstnævnte
x ved mynten forløber linjen videre mod
nord 50 m. til x i en begrundelse ved grænser
mod naboejendommen bnr. 26 og gnr. 1. Denne
nabogrænse følger saa i østlig retning til sjøen, som
begrenser parcellen herfra mod syd til
indgangspunktet. De 2 søer som ligger lige
indenfor parcellens strandlinje, hvoraf den
ene kaldes Guldskjor, skal begge tilhøre
parcellen med mellemtiligende sjøestik lerb.

Parcellen skal ha $3\frac{1}{2}$ m. bred veigrænse
fra sin grænse og til grisevej, men om
forbindelsen med denne ikke ligger nord for
et punkt som nærmere er betegnet med
x i en sten paa østre side af veien. Paa dette
sted skal veien af parcellen ha ret til
at benytte grisevej og gaardveien som
fører mod vest til bygdeveien. Dog skal
beholder selgeren sig ret til at omgaa veien
der hvor den fører forbi gaardens huse.

Selgeren skal være fri for gjordens
pligt mod parcellen

1. Omfatter den eiendom, som deles, jordbruk med skog?

2. Faar hvert av de ved delingen fremkomne jordbruk den til husbehov og gaardsfornødenhet nødvendige skog?

3. Omfatter den eiendom, som deles, jordbruk med fjeldstrækning, herunder fjeldvand, elver og bækkjer?

4. Faar hvert av de ved delingen fremkomne jordbruk den for bruken nødvendige fjeldstrækning?

Hvis spørsmål 1 besvares med ja, og spørsmål 2 besvares med nei, **eller** hvis spørsmål 3 besvares med ja, og spørsmål 4 besvares med nei, blir yderligere følgende spørsmål at besvare:

5. Har herredsstyret samtykket i skylddelingen?

6. Eller finder skylddelingsmændene det godtgjort, at den parcel, som fraskilles eiendommen, er bestemt til at opdyrkes eller anvendes til byggetomt, vei, industrielt anlæg eller andet lignende øiemed?

7. Eller deles eiendommen i henhold til § 14 i lov om odels- og aasædesretten av 26. juni 1821?

Det bevidnes:

a) At ved delingen nyt fællesskap ikke er stiftet. ~~Dog har vi samtykket, i at av utmarken~~

~~kan benyttes i fællesskap av~~

~~det vi har fundet videregaaende deling utjenlig.¹⁾~~

b) At hvert bruk har faat en for fredning og benyttelse saa hensigtsmæssig form som forholdene tillater.

Skylden for de *n* fraskilte del blev bestemt til *mark 0.40*

Hovedbøllets gjenværende del utgjør

— " — 2.88

De *n* fraskilte del er git bruksnavn

"Lynqvite"

Bestemmelse angaaende omkostningerne ved forretningens avholdelse og tinglysning:²⁾

¹⁾ Det som ikke passer overstrykes.

²⁾ Hvis det ikke opplyses eller fra nogen av parterne paastaaes at være truffet avtale om, hvem der skal bære omkostningerne ved forretningens avholdelse, skal mændene i forretningen indta bestemmelse om, hvorledes omkostningerne skal fordeles mellem parterne.

Parterne blev gjort bekendt med, at forretningen kan paa-anke^N til overskjøn, forsaavidt angaar skyldansættelsen og den i marken foretagne deling¹⁾, og at begjæring herom maa være fremsat til sorenskriveren (fogden) inden 3 maaneder fra nærværende forretnings tinglysning.

Vi erklærer, at vi har utført forretningen efter bedste skjøn og overbevisning i henhold til avlagt ed eller tilbud om ed.¹⁾

Vi har bestemt, at skal besørge forretningen indleveret (indsendt) til sorenskriveren til tinglysning.

Daniel A. Følge Birger O. S. Høj. Mathias Fugaaed

3 Isameroge eivd
:nsvæd ts l

Antat til tinglysning

7/3.

19 18. Gulv 2 - so - hauer

betalt.

Pare Rensaae

Joan. Muntz

Tinglyst ved

I a fol. 123
I b fol. 2
not.

1918.

Paremen fik Breve No 64.

Joan. Muntz

De fraskilte del har faat gnr. bnr.

¹⁾ Det som ikke passer overstrykes.




5000 BERGEN, DEN


ERKLÆRING.


Vår eiendom gnr. 3 bnr. 64 Lyngvik av Hop i Askøy,
kan ikke disponeres til annet enn friluftsmål uten
samtykke fra vedkommende Departement.

Bergen, den 15. januar 1972.

BERGEN OG OMLAND FRILUFTSRÅD


Herman Hermansen
formann


Hans Chr. Clausen
styremedlem


E. Færøvik
sekr.

Dok. nr. 260 1972 dagbokført ~~nr.~~
Sotra Sorenskrivarembete 17 JAN. 1972
Innført i grunnbok
Avskrift i skjøtebok A. nr. 102 pantebok B. nr.
Tinglysingsgebyr kr. 20,- betalt

Armerkes:

