

DEL 1:

# Forvaltningsplan for statlig sikra friluftslivsområder Askøy kommune for 2017 – 21



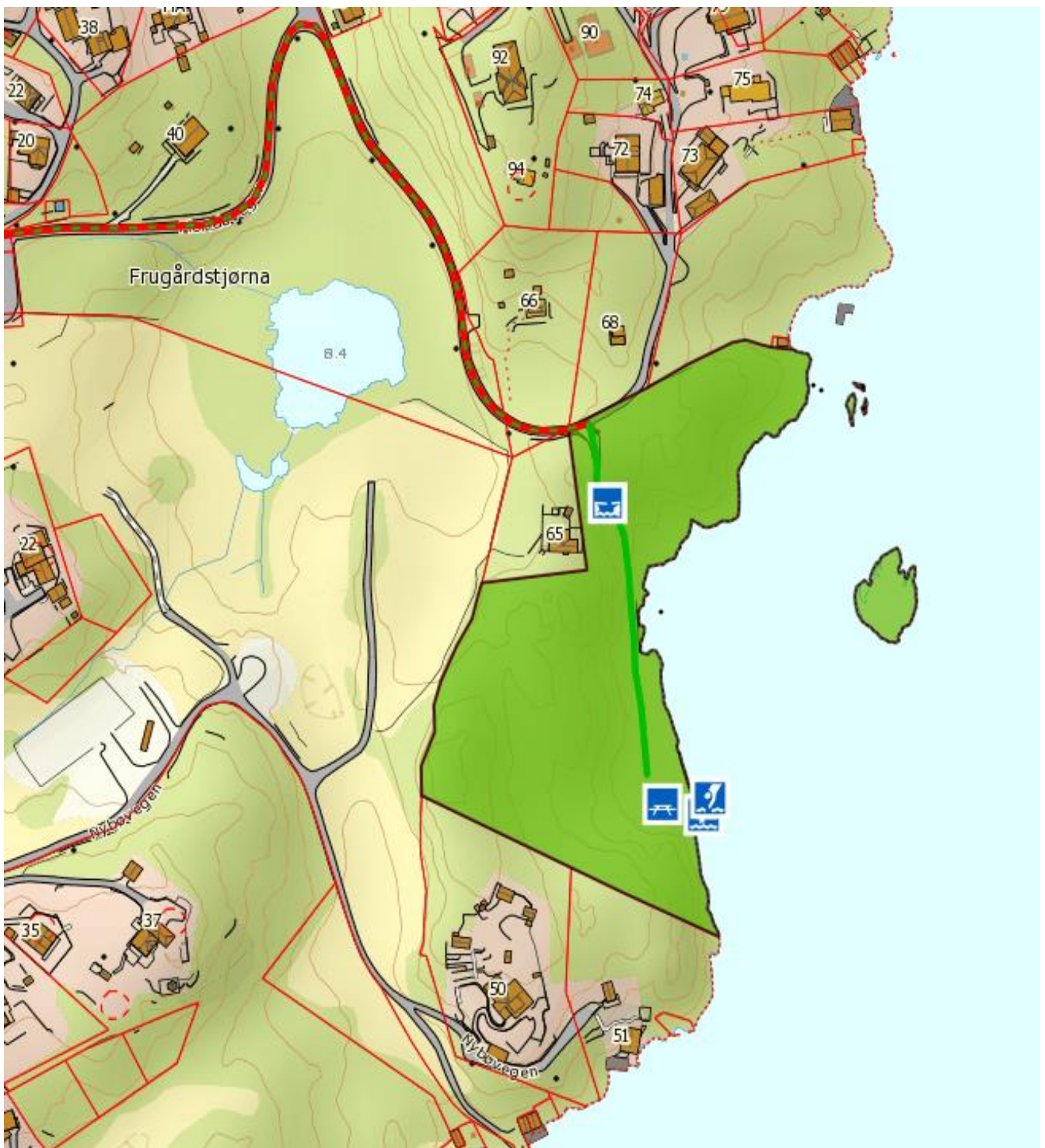
## Fakta om kommunen pr 01.01.2016

Antall innbyggere	Ant innbyggere per km <sup>2</sup>	Antall statlig sikra friluftslivsområder (BOF-områder)	Andre friluftslivs-områder (antall BOF-områder)
28380	281	22	1

DEL 2:




















# Forvaltningsplan

## Askøy kommune: Lyngvik







# Linje-, område- og punktforklaring for kartsymbol på forrige side


- Kart kan ekstraheres fra nettsiden [bof.avinet.no](http://bof.avinet.no)

Friluftselement - punkt	
	Aktivitetsflate
	Baderampe
	Fortøyningsbøye
	Enkelt overbygg
	Hus/naust kystled
	Informasjonstavle
	Kai/brygge
	Parkeringsplass
	Strandfjære
	Stupebrett
	Toalett
	Turboks
	Annet
	Andre bygg
	Skiltpunkt
	Rasteplass
	Bro
	Badebøye
	Fortøyningsbolter

Friluftselement - linje	
	Tursti
	Turvei
	Bilvei
	Skiløype

Friluftselement - områder	
	Friluftsområder

# 1. Områdebeskrivelse/status

Gnr/ Bnr	FS-nummer naturbase.no	Sikrings form	Sikret år	Areal (da)	Grunneier	Forvaltning og drift	Nærområde?
3/64	BOF000007	<input checked="" type="checkbox"/> Erverv <input type="checkbox"/> Avtale	1918	17	<input type="checkbox"/> Stat <input checked="" type="checkbox"/> Kommune/ friluftsråd <input type="checkbox"/> Privat	BOF	<input checked="" type="checkbox"/> Ja <input type="checkbox"/> Nei
<b>Kommentarer</b>		[klikk her for å skrive]					

	forklaring	beskrivelse
<b>Naturgrunnlag</b>	<i>Kort om flora og fauna, landskap, naturtype, evt rødlistearter etc</i>	Strandlinjeområde bestående av svaberg, blandingsløvskog / barskog og buskas.  Rødlistearter i / nær området: Vipe – truet art Makrellterne – truet art Fiskemåke – nært truet art Svartbak - ansvarsart
<b>Kulturminner</b>	<i>Kort om evt kulturminner i området og hensyn til disse</i>	Ingen registrerte kulturminner i området.
<b>Bygninger</b>	<i>Nevn evt bygninger på området og omtal kort bruken av og ansvaret for disse</i>	Ingen bygninger på området.
<b>Adkomst/kommunikasjon</b>	<i>Adkomst til området, tilgjengelighet og offentlig kommunikasjon</i>	Gruset turvei inn i området, som går over i tursti. Noen trapper (tre) ved bratte partier. Middels tilgjengelighet.  Offentlig kommunikasjon: Busstilbud fra Bergen Busstasjon; linje 485 til Hanevik o/Djupamyrr. Stoppested: Ask, Florida. Reisetid: ca. 1 t 7 min (info hentet fra www.skyss.no).
<b>Egnet bruk</b>	<i>Vurdering av hvilke aktiviteter området egner seg for</i>	<input checked="" type="checkbox"/> Turgåing <input type="checkbox"/> Sykling <input checked="" type="checkbox"/> Bading <input type="checkbox"/> Klatring <input checked="" type="checkbox"/> Båtturfart <input checked="" type="checkbox"/> Fiske <input type="checkbox"/> Lek, rekreasjon <input checked="" type="checkbox"/> Teltning annet [ <a href="#">klikk her for å skrive</a> ] _____
<b>Eksisterende tilrettelegging</b>	<i>Tilretteleggings-tiltak i området før planperioden inkl (tilrettelegging for funksjonshemmede</i>	Området har bord/benk, betongkai, stupebrett, fortøyningsbolter, tretrapp, skilt (friluftsområde) og redningssett (Tryg-bøye).
<b>Annet</b>	<i>Andre relevante forhold</i>	Områdeverdi for friluftsliv: Ikke verdisatt friluftsområde (fra regional undersøkelse gjort i 2008).



# Fotografier



*Bilde 1: Oversiktsbilde av Lyngvik friluftsområde. Betongkaien vises i fremkant.*



*Bilde 2: Strandlinjen bortover mot betongkaien.*



*Bilde 3: Aktivitetsflaten nede ved betongkaien. Skilt (friluftsområde) og redningssett ligger sentralt plassert.*



*Bilde 4: Tretrapp gjennom bratt terreng på stien inn i området.*



DEL 3:

## Oppsummering

### 1. Prioritering av tiltak i statlig sikra friluftslivsområder i Askøy kommune kommune 2017 – 21

Område (navn)	Tiltak nr	Tiltak	Kostnad	Utføres av	Prioritet	Merknad
Kollevåg	5	Flerbruksflate	200 000	BOF	1	
Kollevåg	7	Tursti / -vei	60 000	BOF	2	
Solnes	3, 5	Skjellsand	20 000	BOF	3	
Solnes	4	Skog- og vegetasjonsrensk	20 000	BOF	4	
Stien	2	Skog- og vegetasjonsrensk	20 000	BOF	5	
Kollevåg	3	Renovasjonsordning - Frilufshuset	175 000	BOF	6	
Haabsøy	3	Skog- og vegetasjonsrensk	20 000	BOF	7	
Færøy	1	Strandrydding	50 000	BOF	8	
Kollevåg	4	Renovasjonsordning - Vestrevågen	175 000	BOF	9	
Store Børøy	1	Strandrydding	10 000	BOF	10	
Solnes	2	Grusing og grøfting	50 000	BOF	11	
Skorpo m.m.	1	Strandrydding	50 000	BOF	12	
Sjursvika	5	Markbearbeing	100 000	BOF	13	
Sjursvika	7	Tursti / -vei	200 000	BOF	14	
Solnes	1	Strandrydding	50 000	BOF	15	
<b>Total kostnad i planperiode:</b>			<b>1 200 000</b>			

