

Fra: Christine Veland (cveland77@yahoo.no)

Sendt: 14.11.2016 13:33:10

Til: Hordaland Fylkeskommune - Postmottak

Kopi:

Emne: Hindenesvegen FV 395

Vedlegg:

image2.JPG;raudberget.png;image2.JPG;image2.JPG;image3.JPG;image3.JPG;image1.JPG;image1.JPG;image1.JPG

Hei!

Jeg er bosatt på Åsgard i Lindås kommune og kjører daglig på FV 395, Hindenesvegen.

(Se vedlagt bile av kartusnitt, Raudberget)

Et parti der ser mer og mer skummelt ut, og flere steder ser det ut som asfalten "gir etter" for grunnlaget under. Og autovernet her står ikke lenger beint, men siger mer utover, fra veien.

Ha lagt ved flere bilder som viser at det er mange, mange meter rett ned til fjorden nedenfor.

Under veien er det en elv, og den er drenert med et stort rør under veien. Denne er bygd opp med en mur, og også den ser ustabil ut.

Det skulle vært forsterket rundt denne elven og autovernet skulle vært erstattet med en mur.

Håper dere kan ta en befaring på stedet, da det er lettere å se med egne øyne. Det kjører en skolebuss her hver dag med masse barn i, så håper dere har mulighet til å se på dette før vinteren setter virkelig i dag.

På forhånd takk.

Christine Veland

Tlf: 98442172

image2.JPG




image1.JPG





image3.JPG




image2.JPG





image1.JPG






image3.JPG




image1.JPG

