








- — Plangrense
-  Fiskerihamn (regionalt viktige)
-  Nødhamn
-  ISPS-hamn
- - - Line: Trasé for farled
-  Bandleggingszone: Naturvernområde
-  Grønnstruktur: Landskapsområde
-  Sjø og vassdrag generelt (eks. AK)
-  Kystsoner: Riggområde
-  Kystsoner: Ankringsområde
-  Naturmangfold i sjø: Korallforekomster
-  Naturmangfold i sjø: Naturtypar og Gytefelt
-  Akvakultur (eksist. AK-lokalitetar)
-  Sjø og vassdrag, generelt (utvida omr. med AK)

Regional kystsonerplan for Sunnhordland og Ytre Hardanger			
Plankart	N 	A3 1:325 000	 PLAN & ARKITEKTUR