

Os, 13.02.2017

**Merknad til vedlagte kart/-skiltplan.**

Vedlagt i søknaden ligger kart over områda vi skal inn å merke i. For områda Rødsfjellet og Midtsæter- Svénigen og Skavhedlo er det noen lunde klarert kor stolpane skal plasserast, mens for områda Bømarka, Høgelikampen/Vardafjellet og Sentrum er antall skilt, gradering, stolpeplassering m.m ikkje klart enda. Gjennom møter med Turlaget, og eventuelt grunneigarar framover, vil dette komme på plass. Det er viktig å bruke god tid på dette arbeidet, slik at vi er sikre på at løypene blir så godt merka som mogleg.

I tillegg til skilt som ein vil bestilla for områda nemnt over vil det og bestillast nokre skilt for områder der ein har merka tidligare. Det kjem folk inn til kommunen med tips om skilt som dei meiner burde vore hengt opp, som me då vil vurderer, og eventuelt bestille om me ser det som naudsynt.

Konsulent idrett og friluftsliv

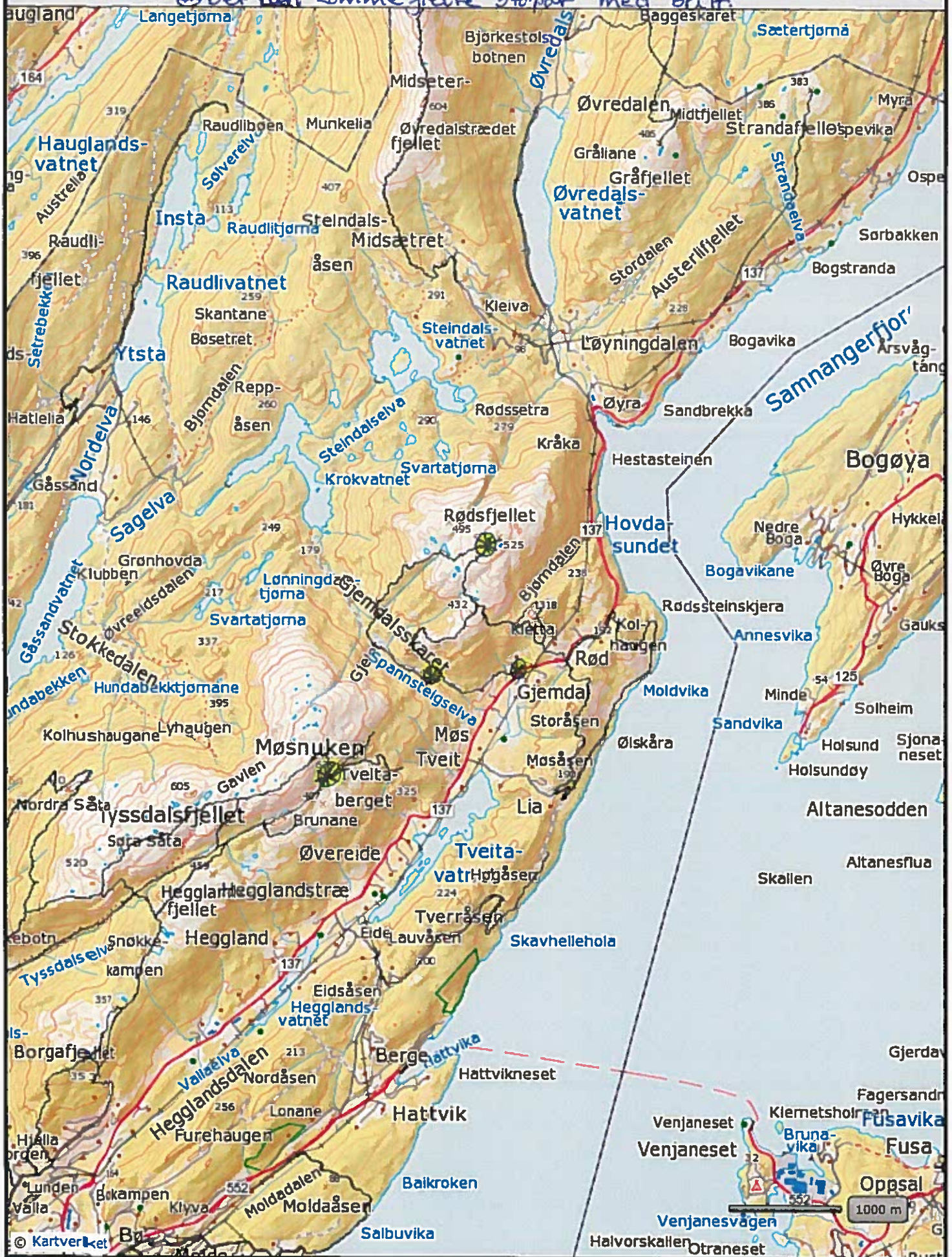


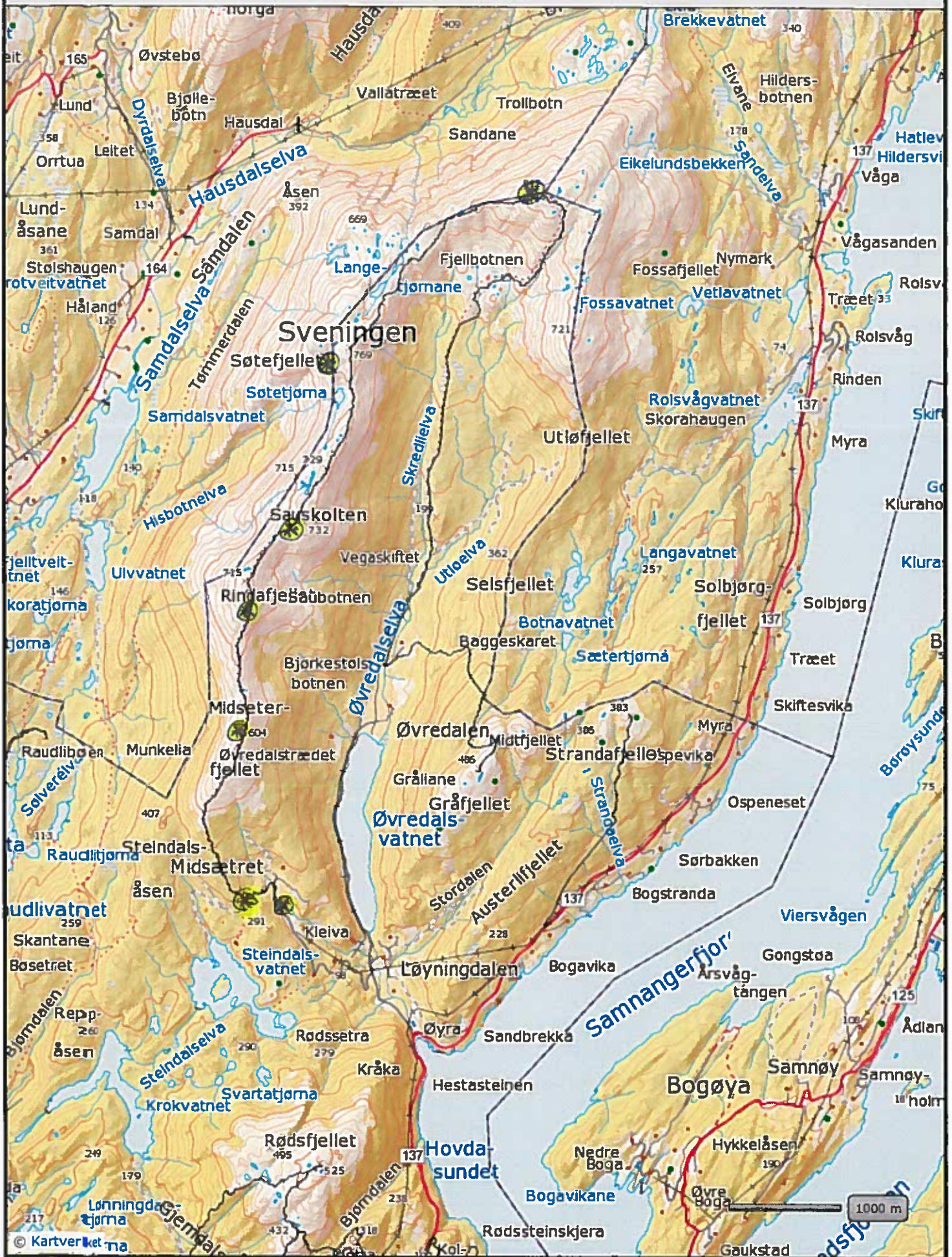
---

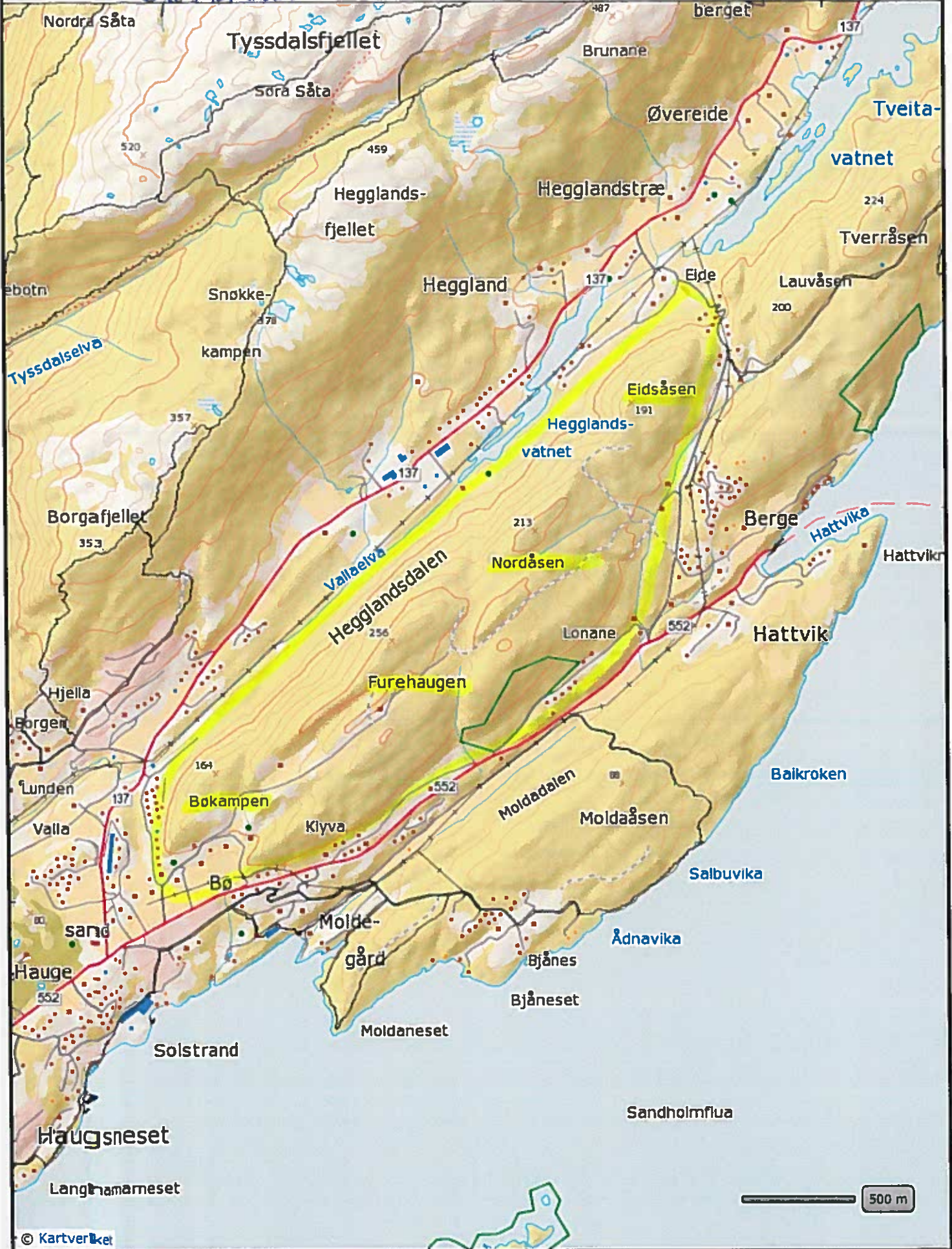
Roar Haugsgjerd

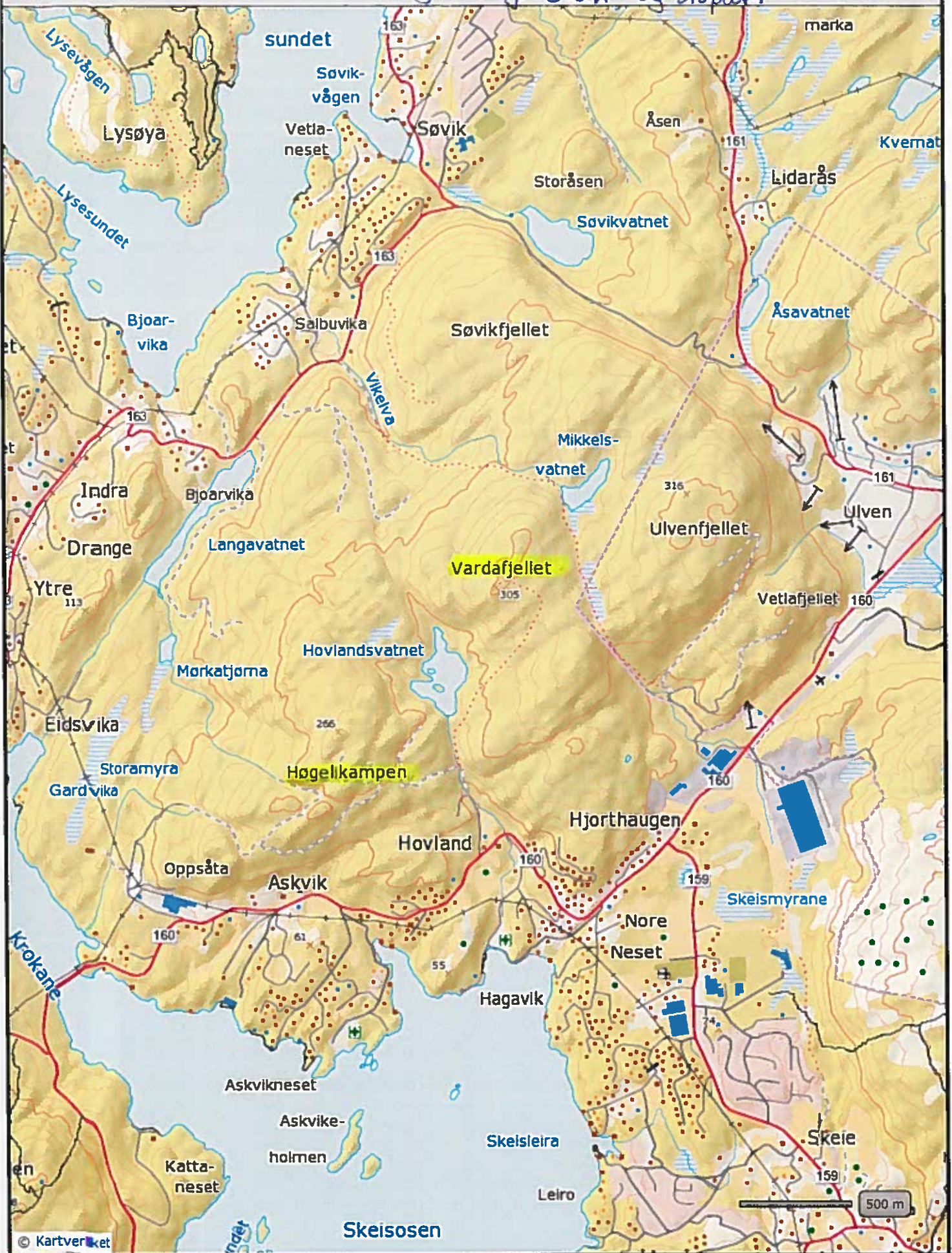
# Skiltplan for Rødsfjellet!

\* → viser kvar vi skal ha stolpe med skilt!  
⊗ Det kan komme fleire stolpar med skilt.











# Skiltplan Skavhedlo



- Visar kvar vi skal ha stoppe og skilt!

Dato: 13.02.2017

