



BASIS-KART STORD KOMMUNE

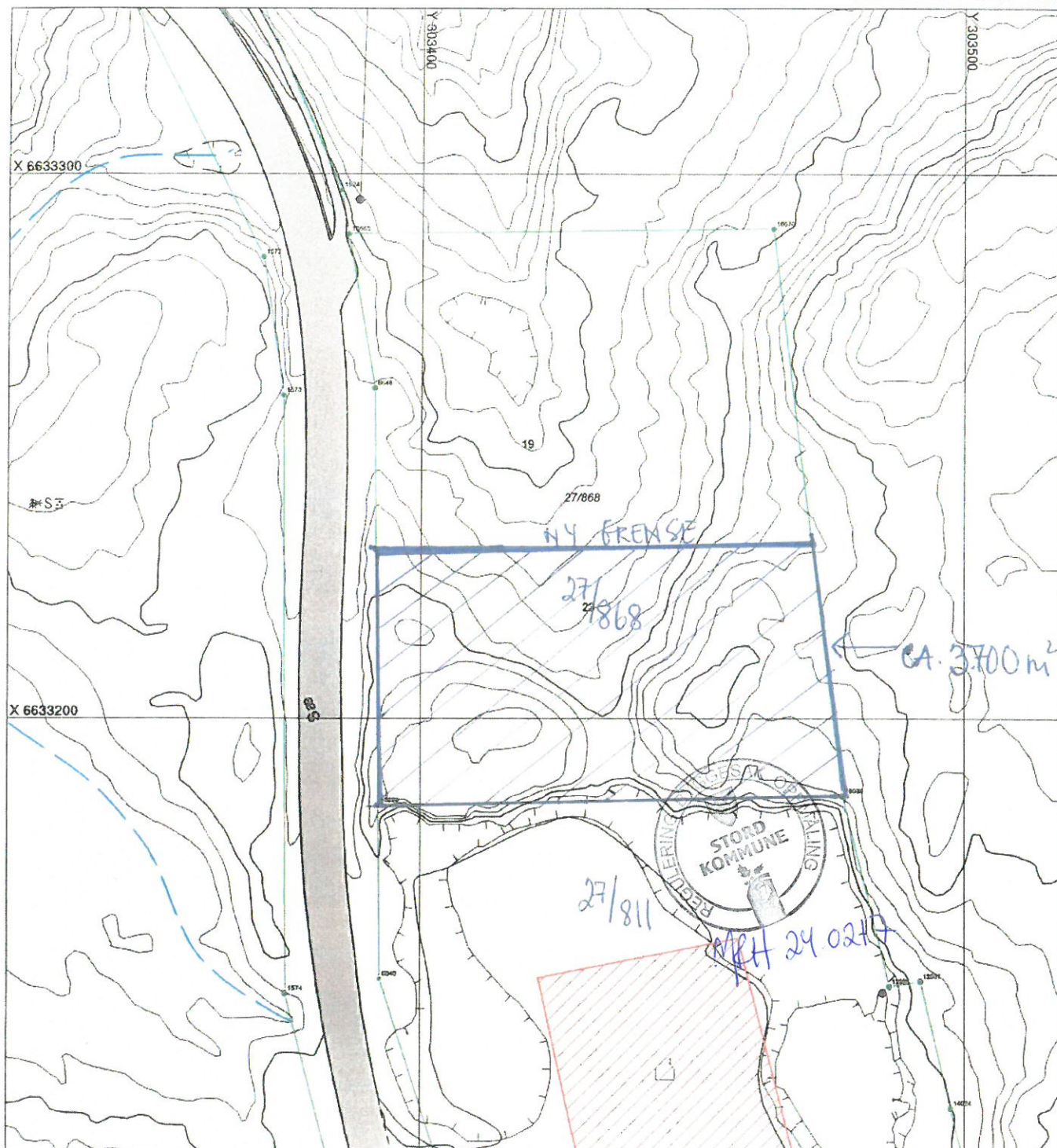
Gnr/Bnr: 27/868






Adresse:





Målestokk: 1:1000

Dato: 16.12.2016

Kartet er produsert frå kommunen sine beste digitale kartdatabasar for området, men kan innehalda feil eller manglar. Det kan ikkje utan samtykke frå kommunen nyttast til andre føremål enn det er utlevert til. jfr. lov om åndsverk.



-  Bustadhus (takkant)
-  Garasje/uthus/anna bygning (takkant)
-  Godkjent byggjemelding
-  Servitutt/bruksrett
-  Sefrak registrert objekt

-  Oppmålt eigdomsgrense
-  Usikre eigdomsgrenser
-  Fiktiv hjelpelinje - ikkje eigdomsgrense
-  Ukjent eigdomsforløp

